



Il Piano delle identità

ptcp

PIANO TERRITORIALE DI COORDINAMENTO
DELLA PROVINCIA DI SALERNO



Linee guida

per la redazione
del Preliminare di Piano

contenenti indicazioni per l'elaborazione
del Documento di Scoping

Quaderno 2



AREA 16 GOVERNO DEL TERRITORIO, BENI CULTURALI AMBIENTALI E PAESISTICI

dott.ssa Maria Adinolfi, coordinatrice



provinciadisalerno

SETTORE URBANISTICA E GOVERNO DEL TERRITORIO

arch. Catello Bonadia, dirigente



Le presenti **Linee Guida per la redazione del Preliminare di Piano**, così come le precedenti **Linee Guida per la costruzione del Quadro Conoscitivo**, sono state elaborate dal **Servizio Pianificazione Territoriale e Cartografico della Provincia di Salerno** ed in particolare dall'arch. Ivonne de Notaris, dalla dott.ssa Sara Sammartino, dall'arch. pian. Mariarosaria Iannucci e dall'arch. Valentina Taliercio, con il contributo dell'arch. Antonella Calligaris, dell'arch. Carmelo De Angelis, dell'arch. Nicla De Angelis, dell'arch. Alberto Romeo Gentile, della dott.ssa Anna Martinoli, dell'ing. Vincenzo Parità, dell'arch. Raffaele Pastore, dell'arch. Gennaro Radice, dell'arch. Vincenzo Russo, del dott. agr. Michelangelo De Dominicis e della dott.ssa geol. Emilia Gambardella.

Si ringrazia per la collaborazione offerta: lo Sportello Urbanistica ed il SUAP della Provincia di Salerno, nelle persone dell'arch. Nicola Vitolo, dell'arch. Chiara Citarella, dell'arch. Carmela Coppola e dell'arch. Alessandra Siniscalchi.

INDICE

1. OBIETTIVI E CONTENUTI DEL PUC NELLA LEGISLAZIONE REGIONALE CAMPANA	<i>p.3</i>
1.1 PROCEDIMENTO INTEGRATO DI FORMAZIONE DEL PUC E DELLA VAS	<i>p.7</i>
1.2 IL PRELIMINARE DI PIANO	<i>p.11</i>
2. IL RAPPORTO PRELIMINARE PER LA VALUTAZIONE AMBIENTALE STRATEGICA DEL PUC (DOCUMENTO DI SCOPING)	<i>p.15</i>
2.1 LA VALUTAZIONE STRATEGICA NEL PROCESSO DI PIANO	<i>p.15</i>
2.2 LA VALUTAZIONE AMBIENTALE STRATEGICA: RIFERIMENTI NORMATIVI	<i>p.16</i>
2.3 INDICAZIONI METODOLOGICHE PER LA PROCEDURA DI VAS	<i>p.21</i>
2.4 IL MODELLO DI SCOPING PROPOSTO	<i>p.22</i>
ALLEGATO: II MODELLO DI SCOPING PROPOSTO	<i>p.23</i>

LINEE GUIDA PER LA REDAZIONE DEL PRELIMINARE DI PIANO

Le **Linee Guida per la redazione del preliminare di Piano** sono state elaborate dalla Provincia di Salerno, di concerto con la Regione Campania, quale secondo contributo operativo ai lavori della *Conferenza Permanente di Piano*, attivata per i sette sub-ambiti provinciali nel mese di luglio del corrente anno, per assolvere ai numerosi compiti ad essa attribuiti dalle Norme del vigente PTCP (rif. art.2 NtA).

In continuità con le **Linee Guida per la costruzione del quadro conoscitivo** presentate e distribuite nel corso del secondo incontro della Conferenza Permanente di Piano (ottobre 2012), le presenti Linee Guida forniscono un supporto tecnico per orientare la redazione del Preliminare di Piano che, sulla base di quanto disposto dal legislatore regionale, è formato da:

- il quadro conoscitivo;
- il documento strategico;
- il rapporto preliminare per la VAS (*documento di scoping*).

Non è superfluo evidenziare che anche questo secondo tassello del lavoro di assistenza ai Comuni per la redazione dei PUC, non costituisce un riferimento da assumere obbligatoriamente ed acriticamente, ma un supporto tecnico-operativo, aperto ai contributi migliorativi che si registreranno in fase di implementazione. L'obiettivo finale delle attività di approfondimento sviluppate dagli uffici provinciali e regionali è infatti solo quello di arricchire la cassetta degli attrezzi, attraverso un nuovo "utensile" che si spera possa essere utile per la definizione del progetto di piano comunale.

In quest'ottica è stato elaborato uno **schema esemplificativo** relativo al **quadro conoscitivo** attraverso il quale è possibile leggere le relazioni e correlazioni tra gli elaborati del Preliminare di Piano (così come esplicitati a gennaio del 2012 dalla Regione Campania nel Manuale Operativo del Regolamento n.5/2011), e le elaborazioni descritte nelle richiamate *Linee Guida per la costruzione del quadro conoscitivo*; nonché un **modello di documento di scoping** che i Comuni potranno validamente utilizzare, seppure da integrare sulla base delle caratteristiche del proprio territorio ed in riferimento agli obiettivi di assetto e sviluppo che si intende perseguire.

Con l'auspicio che questo secondo contributo possa efficacemente coadiuvare il lavoro di redazione del Preliminare di Piano, si rinnova la piena disponibilità a collaborare affinché il processo di copianificazione attualmente in corso possa produrre gli effetti sperati.

1. OBIETTIVI E CONTENUTI DEL PUC NELLA LEGISLAZIONE REGIONALE CAMPANA

La predisposizione del Piano Urbanistico Comunale (Puc) in Campania è disciplinata, negli aspetti generali che riguardano obiettivi e contenuti, dalla LrC n.16/2004 "Norme sul governo del territorio" e dal Regolamento Regionale n.5/2011 "Regolamento di attuazione per il governo del territorio" (e relativo Manuale Operativo). Ulteriori riferimenti si ritrovano nella LrC n.13/2008 "Piano territoriale regionale" e, in particolare, nel documento "*Linee guida per il paesaggio in Campania*", nonché per la Provincia di Salerno nel Piano Territoriale di Coordinamento Provinciale approvato dal C.P. con deliberazione n.15 del 30/03/2012.

In relazione agli obiettivi ed ai contenuti del Puc, ed in ragione della portata innovativa della legge campana in materia di "governo del territorio", si ritiene utile offrire in questa sede una sintetica lettura di tale norma, per evidenziarne gli aspetti di maggiore rilievo, ai fini del lavoro di elaborazione della strumentazione urbanistica comunale.

La LrC n.16/2004 ha, infatti, profondamente innovato, in Campania, i contenuti della pianificazione a livello comunale, anche modificando i rapporti gerarchici tra "piani", ai diversi livelli territoriali.

In particolare l'art.2 della norma sancisce che la pianificazione territoriale e urbanistica persegue i seguenti obiettivi:

- a) promozione dell'uso razionale e dello sviluppo ordinato del territorio urbano ed extraurbano mediante il minimo consumo di suolo;
- b) salvaguardia della sicurezza degli insediamenti umani dai fattori di rischio idrogeologico, sismico e vulcanico;
- c) tutela dell'integrità fisica e dell'identità culturale del territorio attraverso la valorizzazione delle risorse paesistico-ambientali e storico-culturali, la conservazione degli ecosistemi, la riqualificazione dei tessuti insediativi esistenti e il recupero dei siti compromessi;
- d) miglioramento della salubrità e della vivibilità dei centri abitati;
- e) potenziamento dello sviluppo economico regionale e locale;
- f) tutela e sviluppo del paesaggio agricolo e delle attività produttive connesse;
- g) tutela e sviluppo del paesaggio mare-terra e delle attività produttive e turistiche connesse.

Nello specifico della pianificazione urbanistica comunale l'art.22 della richiamata norma stabilisce in dettaglio che "sono strumenti di pianificazione comunale":

- a) il piano urbanistico comunale - Puc;
- b) i piani urbanistici attuativi - Pua;
- c) il regolamento urbanistico edilizio comunale - Ruec.

In particolare, il **Piano Urbanistico Comunale**, ai sensi del successivo art.23 "*è lo strumento urbanistico generale del Comune e disciplina la tutela ambientale, le trasformazioni urbanistiche ed edilizie dell'intero territorio comunale, anche mediante disposizioni a contenuto conformativo del diritto di proprietà*".

Il Puc, in coerenza con le disposizioni del Ptr e del Ptcp:

- a) individua gli obiettivi da perseguire nel governo del territorio comunale e gli indirizzi per l'attuazione degli stessi;
- b) definisce gli elementi del territorio urbano ed extraurbano raccordando la previsione di interventi di trasformazione con le esigenze di salvaguardia delle risorse naturali, paesaggistico-ambientali, agro-silvo-pastorali e storico-culturali disponibili, nonché i criteri per la valutazione degli effetti ambientali degli interventi stessi;
- c) determina i fabbisogni insediativi e le priorità relative alle opere di urbanizzazione, in conformità ai carichi insediativi ammissibili nel territorio stabiliti dal Ptcp, in coerenza con le previsioni del Ptr;
- d) stabilisce la suddivisione del territorio comunale in zone omogenee, individuando le aree non suscettibili di trasformazione;
- e) indica le trasformazioni fisiche e funzionali ammissibili nelle singole zone, garantendo la tutela e la valorizzazione dei centri storici nonché lo sviluppo sostenibile del territorio comunale;
- f) promuove l'architettura contemporanea e la qualità dell'edilizia pubblica e privata, prevalentemente attraverso il ricorso a concorsi di progettazione;
- g) disciplina i sistemi di mobilità di beni e persone;
- h) tutela e valorizza il paesaggio agrario attraverso la classificazione dei terreni agricoli, anche vietando l'utilizzazione ai fini edilizi delle aree agricole particolarmente produttive, fatti salvi gli interventi realizzati dai coltivatori diretti o dagli imprenditori agricoli;
- i) assicura la piena compatibilità delle previsioni in esso contenute rispetto all'assetto geologico e geomorfologico del territorio comunale, così come risultante da apposite indagini di settore preliminari alla redazione del piano.

In particolare per ciò che attiene una corretta pianificazione dei carichi insediativi da allocare, il Puc dovrà assicurare il pieno soddisfacimento degli standard urbanistici ed ambientali connessi, a garanzia di un effettivo aumento del livello di qualità della vita delle comunità insediate.

Il Puc inoltre deve individuare la perimetrazione degli insediamenti abusivi e oggetto di sanatoria, al fine di definire le modalità del recupero urbanistico ed edilizio degli stessi, in particolare per:

- a) realizzare un'adeguata urbanizzazione primaria e secondaria;
- b) rispettare gli interessi di carattere storico, artistico, archeologico, paesaggistico-ambientale ed idrogeologico;
- c) realizzare un razionale inserimento territoriale ed urbano degli stessi.

Al Puc sono allegate le norme tecniche di attuazione (Nta), riguardanti la manutenzione del territorio e la manutenzione urbana, il recupero, la trasformazione e la sostituzione edilizia, il supporto delle attività produttive, il mantenimento e lo sviluppo dell'attività agricola e la regolamentazione dell'attività edilizia. Fanno altresì parte integrante del Puc i piani di settore riguardanti il territorio comunale, ivi inclusi i piani riguardanti le aree naturali protette e i piani relativi alla prevenzione dei rischi derivanti da calamità naturali ed al contenimento dei consumi energetici.

In attuazione di quanto stabilito dall'art.3 della LrC n.16/2004 la pianificazione territoriale e urbanistica si compone di:

- **disposizioni strutturali**, con validità a tempo indeterminato, tese a individuare le linee fondamentali della trasformazione a lungo termine del territorio, in considerazione dei valori naturali, ambientali e storico-culturali, dell'esigenza di difesa del suolo, dei rischi derivanti da calamità naturali, dell'articolazione delle reti infrastrutturali e dei sistemi di mobilità;
- **disposizioni programmatiche** tese a definire gli interventi di trasformazione fisica e funzionale del territorio in archi temporali limitati, correlati alla programmazione finanziaria dei bilanci annuali e pluriennali delle amministrazioni interessate.

Il **Regolamento regionale n.5/2011** ha utilmente dettagliato i contenuti delle disposizioni di cui sopra, chiarendo con l'art.9 che:

- la **componente strutturale del PUC** fa riferimento, in sintesi:
 - all'assetto idrogeologico ed alla difesa del suolo;
 - ai centri storici, così come definiti e individuati della LrC n.26/2002;
 - alle aree di trasformabilità urbana¹;
 - alle aree produttive (aree e nuclei ASI; aree destinate ad insediamenti produttivi) ed alle aree destinate al terziario, nonché alla media e grande distribuzione commerciale;
 - alle aree a vocazione agricola ed agli ambiti agricoli e forestali di interesse strategico;
 - alle aree vincolate;
 - alle infrastrutture e attrezzature puntuali e a rete esistenti;

ed essa coincide con la componente strutturale del PTCP, qualora gli elementi di cui sopra siano condivisi in sede di copianificazione.²

- mentre la **componente programmatica del PUC** (che si traduce in piano operativo) nel rispetto dei limiti e dei carichi insediativi fissati dalla componente programmatica del PTCP, dettaglia ulteriormente gli elementi innanzi richiamati, indicando:
 - destinazione d'uso;
 - indici fondiari e territoriali;
 - parametri edilizi e urbanistici;
 - standard urbanistici;
 - attrezzature e servizi.

¹ Rif. manuale operativo del Reg.Reg. n.5/2011: "le aree di trasformabilità costituiscono l'insieme delle parti del territorio urbano suscettibili di trasformazione sostenibile, minimizzando il consumo di suolo e conservando o migliorando il rapporto tra superficie impermeabilizzata/suolo permeabile.

Sono escluse in via esemplificativa:

- le aree di inedificabilità assoluta;
- le aree con notevoli criticità ambientali;
- le aree di rilevante valore e pregio naturalistico o ambientale o paesaggistico o storico culturale;
- le aree di importanza agricola, forestale e destinate a pascolo.

Sono incluse in via prioritaria:

- le aree permeabilizzate;
- le aree urbane da riqualificare;
- le aree dismesse;
- le aree marginali di scarso valore".

² In coerenza con l'articolo 4 della LrC n.16/2004 che stabilisce quanto segue "tutti i soggetti istituzionali titolari di funzioni di pianificazione territoriale e urbanistica informano la propria attività ai metodi della cooperazione e dell'intesa".

Il piano programmatico/operativo del PUC, elaborato anche per porzioni di territorio comunale, contiene altresì gli **atti di programmazione degli interventi** di cui all'art. 25 della LrC n.16/2004, che vengono adottati con delibera di consiglio comunale, in conformità alle previsioni del Puc e senza modificarne i contenuti, al fine di dettare/dettagliare la disciplina degli interventi di tutela, valorizzazione, trasformazione e riqualificazione del territorio comunale da realizzare nell'arco temporale di tre anni: in definitiva al fine di esplicitare la componente programmatica del piano stesso.

Gli atti di programmazione, in relazione agli interventi di riqualificazione e di nuova edificazione, in particolare devono prevedere:

- a) le destinazioni d'uso e gli indici edilizi;
- b) le forme di esecuzione e le modalità degli interventi di trasformazione e conservazione dell'assetto urbanistico;
- c) la determinazione delle opere di urbanizzazione da realizzare o recuperare, nonché degli interventi di reintegrazione territoriale e paesaggistica;
- d) la quantificazione degli oneri finanziari a carico del comune e di altri soggetti pubblici per la realizzazione delle opere previste, indicandone le fonti di finanziamento.

Gli atti di programmazione degli interventi hanno valore ed effetti di programma pluriennale di cui all'art.13 della legge n.10/1977 ed all'art.5 della legge regionale campana n.19/2001, e si coordinano con il bilancio pluriennale comunale e con il programma triennale per la realizzazione di opere pubbliche: in tal senso rappresentano uno strumento di raccordo tra programmazione e pianificazione territoriale e contengono il correlato necessario potere attuativo lì dove è il legislatore chiarisce che *"per le opere pubbliche o di interesse pubblico la delibera di approvazione degli atti di programmazione degli interventi comporta la dichiarazione di pubblica utilità, di indifferibilità e urgenza dei lavori previsti negli stessi, nel rispetto degli strumenti di partecipazione procedimentale stabiliti dalla normativa vigente"*.

1.1 PROCEDIMENTO INTEGRATO DI FORMAZIONE DEL PUC E DELLA VAS

Per quel che riguarda, invece, il **procedimento di formazione del Puc**, l'art.24 della LrC n.16/2004 è stato riscritto dall'art.3 del richiamato Regolamento regionale n.5/2011 (*Procedimento di formazione e pubblicazione dei piani territoriali, urbanistici e di settore*), che prescrive i seguenti passaggi fondamentali:

I FASE: redazione del preliminare di PUC e del documento di scoping

- l'amministrazione comunale predispone il **preliminare di piano** composto da indicazioni strutturali del piano (quadro conoscitivo) e da un documento strategico, e contestualmente predispone anche il **rapporto preliminare (documento di scoping)**³, al fine di integrare i procedimenti di formazione del PUC e della correlata VAS, dando atto - in qualità di autorità procedente - della necessità di assoggettare il PUC a VAS, e verificandone la coerenza con i piani sovraordinati dotati di Vas;⁴
- in questa fase l'amministrazione comunale accerta anche la conformità del preliminare di piano alle leggi ed ai regolamenti e la compatibilità dello stesso agli strumenti urbanistici e territoriali sovraordinati e di settore vigenti;⁵
- il preliminare di piano viene sottoposto alla consultazione delle organizzazioni sociali, culturali, economico professionali, sindacali ed ambientaliste: il documento di scoping dovrà contenere il report e le risultanze di tale consultazione;⁶
- il Comune, in qualità di autorità procedente, inoltra istanza di Vas all'Autorità competente del Comune stesso; a tale istanza andranno allegati: il preliminare di Piano ed il documento di scoping, che

³ E' qui utile richiamare i comma 2, 3 e 8 dell'art.2 del Regolamento Regionale n.5/2011, in dettaglio:

"comma 2. L'amministrazione procedente (ai sensi del regolamento n.5/2011 per amministrazione procedente si intende quella che avvia, adotta ed approva il piano) avvia contestualmente al procedimento di pianificazione la valutazione ambientale strategica o la verifica di assoggettabilità secondo le disposizioni dell'articolo 6 del decreto legislativo n. 152/2006 e nel rispetto dei casi di esclusione previsti dal medesimo decreto legislativo.

comma 3. La Regione ed i comuni sono autorità competenti per la VAS dei rispettivi piani e varianti nonché per i piani di settore dei relativi territori ai sensi del decreto legislativo n. 152/2006.

8. L'ufficio preposto alla valutazione ambientale strategica è individuato all'interno dell'ente territoriale. Tale ufficio è obbligatoriamente diverso da quello avente funzioni in materia urbanistica ed edilizia. Per i comuni al di sotto dei cinquemila abitanti, le funzioni in materia di VAS comprese quelle dell'autorità competente, sono svolte in forma associata, qualora i Comuni non siano in condizione di garantire l'articolazione funzionale come previsto dal presente comma, anche con i Comuni aventi popolazione superiore, secondo gli ambiti di cui all'articolo 7, comma 2 della legge regionale 16/2004."

⁴ Al fine di integrare efficacemente i procedimenti di elaborazione del PUC e della connessa VAS è opportuno sviluppare un sinergico confronto tra l'Ufficio di Piano (quale autorità procedente) e l'Ufficio VAS (quale autorità competente), tale sinergia – in fase di redazione del documento di scoping – dovrà consentire di sviluppare le seguenti attività:

- concordare le modalità di coordinamento tra le fasi di pianificazione e le fasi di Vas con riferimento alle consultazioni del pubblico, anche al fine di individuare i soggetti riconosciuti nel "pubblico" interessati all'iter decisionale;
- definire i SCA tenendo conto delle indicazioni di cui al Regolamento regionale Vas n.17/2009;
- concordare le modalità di lavoro del tavolo di consultazione con i SCA, che dovrà essere articolato almeno in due sedute: la prima, di tipo introduttivo volta ad illustrare il documento di scoping e ad acquisire le prime osservazioni in merito; la seconda, finalizzata ad acquisire i pareri definitivi degli SCA in merito al documento di scoping, esaminare le osservazioni ed i pareri pervenuti e prendere atto degli eventuali pareri obbligatori previsti.

Le attività svolte durante l'incontro/gli incontri tra Ufficio di Piano ed Ufficio VAS dovranno essere verbalizzate: il verbale/i verbali dovranno essere allegati documento di scoping da sottoporre agli SCA per le attività del tavolo di consultazione.

⁵ Negli ultimi anni sono stati approvati in Regione Campania importanti strumenti di pianificazione: la amministrazione regionale si è dotata di Piano Territoriale (Ptr) approvato con Lr. n.13/2008; mentre la Provincia di Salerno ha approvato il proprio Ptcp, con deliberazione di C.P. n.15 del 30/03/2012.

Ai fini della verifica di compatibilità e di coerenza del redigendo PUC ai piani sovraordinati, ed in particolare al PTCP, rilevano inoltre le modalità attuative dello stesso piano provinciale, come descritte nell'art.2 delle NtA e messe in pratica attraverso i lavori della **Conferenza permanente di pianificazione**, attivata alla fine del mese di luglio del 2012, organizzata per sub-ambiti provinciali (Ambiti Identitari) e permanentemente attiva per assolvere ai numerosi compiti ad essa attribuita dalle norme attuative del piano. Si rinvia pertanto ai lavori sinora svolti nel corso delle sedute di luglio e di ottobre ed ai materiali prodotti dal Servizio Pianificazione dell'Ente di concerto con la Regione Campania.

⁶ Rif. art.7 comma 2 del Regolamento regionale n.5/2011: *"Prima dell'adozione del piano sono previste consultazioni, al fine della condivisione del preliminare di piano."*

- conterrà anche indicazioni sulle modalità con le quali si intende coinvolgere i soggetti competenti in materia ambientale;
- il preliminare di Piano ed il documento di scoping vengono quindi sottoposti ai soggetti competenti in materia ambientale (SCA): il tavolo di consultazione così attivato si dovrà esprimere di norma tra i 45 e i 90 giorni;⁷
 - il Comune, in qualità di autorità procedente, valuta i pareri pervenuti in fase di consultazione dei SCA (esso potrà anche dissentire, motivando adeguatamente, dalle conclusioni dei SCA); prende atto del documento di scoping e contestualmente lo approva unitamente al preliminare di Puc.

II FASE: redazione del Piano e del Rapporto Ambientale, adozione e processo di partecipazione/consultazione al fine dell'acquisizione dei pareri

- il Comune redige il Piano ed il Rapporto Ambientale, sulla base del documento di scoping e delle consultazioni effettuate con il "pubblico" e con gli SCA;
- la **Giunta Comunale adotta il Piano** (salvo diversa previsione dello Statuto dell'Ente) **ed il relativo Rapporto Ambientale**, comprensivo della "Sintesi non Tecnica". Dall'adozione dello stesso scattano le norme di salvaguardia previste all'articolo 10 della LrC n.16/2004;
- avviso del Piano adottato, e depositato presso l'ufficio competente e la segreteria comunale, viene pubblicato contestualmente sul BURC, sul sito web del Comune (quale autorità procedente), nonché all'Albo Pretorio dell'Ente, in uno all'avviso relativo alla Vas secondo le modalità stabilite dall'art.14 del D.Lgs. n.152/2006;⁸
- entro 60 giorni dalla pubblicazione dell'avviso di deposito del Piano è consentito a soggetti pubblici e privati, anche costituiti in associazioni e comitati, di proporre **osservazioni** contenenti modifiche ed integrazioni al Piano ed al Rapporto Ambientale;⁹
- la Giunta Comunale valuta e recepisce le osservazioni al Piano ed al Rapporto Ambientale, entro 90 giorni dalla pubblicazione dell'avviso di deposito per i comuni al di sotto dei 15.000 abitanti, entro 120 giorni per quelli al di sopra di detta soglia;
- il **Piano ed il Rapporto Ambientale integrati sulla base delle osservazioni valutate accoglibili**, sono trasmessi alle amministrazioni competenti per l'acquisizione dei pareri, nulla osta, autorizzazioni ed ogni altro atto endoprocedimentale obbligatorio: *l'amministrazione provinciale, al*

⁷ Il tavolo di consultazione ha il compito di:

- definire la portata ed il livello di dettaglio delle informazioni da includere nel rapporto ambientale;
- acquisire elementi informativi volti a costruire un quadro conoscitivo condiviso, per quanto concerne i limiti e le condizioni per uno sviluppo sostenibile;
- acquisire i pareri dei soggetti interessati;
- stabilire le modalità di coordinamento per la consultazione dei SCA e del "pubblico" sul PUC e sul rapporto ambientale, al fine di evitare duplicazioni delle procedure di deposito, pubblicità e partecipazione previste dalla LrC n.16/2004.

Tutte le attività del tavolo di consultazione dovranno essere verbalizzate.

⁸ Rif. art.14 comma 1 del D.Lgs 152/2006: "Contestualmente alla comunicazione di cui all'articolo 13, comma 5, l'autorità procedente cura la pubblicazione di un avviso nella Gazzetta Ufficiale della Repubblica italiana o nel Bollettino Ufficiale della regione o provincia autonoma interessata. L'avviso deve contenere: il titolo della proposta di piano o di programma, il proponente, l'autorità procedente, l'indicazione delle sedi ove può essere presa visione del piano o programma e del rapporto ambientale e delle sedi dove si può consultare la sintesi non tecnica".

⁹ Rif. art.7 comma 4 e 5 del Regolamento regionale n.5/2011, in particolare: "L'amministrazione procedente, per approfondire la valutazione delle osservazioni formulate ed elaborare le relative modifiche ed integrazioni al piano o variante ..., entro e non oltre il termine di cui all'articolo 7, comma 3, può invitare a partecipare tutti i soggetti pubblici e privati interessati ad una conferenza di pianificazione, per una ulteriore fase di confronto. (...)

5. La fase di confronto si conclude entro il termine perentorio di 30 giorni dalla prima riunione. Il verbale conclusivo costituisce parte integrante della proposta di piano o di variante."

fine di coordinare l'attività pianificatoria nel proprio territorio di competenza, dichiara, entro 60 giorni dalla trasmissione del Piano completo di tutti gli elaborati, la coerenza alle strategie a scala sovra comunale individuate dalla Provincia anche in riferimento al proprio piano territoriale di coordinamento provinciale (PTCP) vigente;¹⁰

- il rapporto ambientale e il piano, unitamente a tutti i pareri di competenza acquisiti, viene trasmesso all'autorità competente comunale (Ufficio VAS) per l'espressione del proprio **parere motivato**.¹¹
- la **Giunta comunale**, acquisiti tutti i pareri obbligatori ed il parere motivato ex art.15 del D.Lgs. n.152/2006, **trasmette il PUC**, unitamente alle osservazioni ed ai pareri acquisiti, all'organo consiliare per l'approvazione.

III FASE: approvazione e pubblicazione del Piano

- il piano adottato, acquisiti i pareri obbligatori ed il parere motivato ex art.15 del D.Lgs. n.152/2006, è trasmesso all'**organo consiliare** che lo **approva**, tenendo conto di eventuali osservazioni accoglibili, comprese quelle dell'amministrazione provinciale o regionale, **o lo restituisce alla Giunta per la rielaborazione**, nel termine perentorio di 60 giorni dal ricevimento degli atti al Consiglio comunale a pena di decadenza del piano adottato;
- il piano approvato è **pubblicato** contestualmente nel BURC e sul sito web dell'amministrazione procedente ed è **efficace** dal giorno successivo alla sua pubblicazione nel BURC.¹²

Tralasciando, in questa sede, di analizzare i "piani urbanistici attuativi" previsti dagli art. 26 e 27 delle LrC n.16/2004, è utile soffermarsi infine sull'art.28 della norma che disciplina i contenuti del **Regolamento urbanistico edilizio comunale** (Ruec). In primo luogo è utile chiarire che il Ruec deve esplicitare *"le modalità esecutive e le tipologie delle trasformazioni, nonché l'attività concreta di costruzione, modificazione e conservazione delle strutture edilizie"*; esso deve disciplinare *"gli aspetti igienici aventi rilevanza edilizia, gli elementi architettonici e di ornato, gli spazi verdi e gli arredi urbani"*, ed i criteri per il rispetto delle norme in materia energetico-ambientale. Il Ruec, inoltre, in conformità alle previsioni del Puc e delle Nta allo stesso allegate, dovrà definire i criteri per la quantificazione dei parametri edilizi e urbanistici e disciplinare gli oneri concessori.

Il procedimento di formazione del regolamento urbanistico edilizio comunale (RUEC) è stato rivisto dall'art.11 del Regolamento regionale n.5/2011, in dettaglio:

¹⁰ Rif. art.7 comma 4 del Regolamento regionale n.5/2011, in particolare: "(...) L'amministrazione procedente può invitare a partecipare a una conferenza di pianificazione, sottoforma di conferenza di servizi, tutti gli enti che esprimono i pareri, i nulla osta, e le autorizzazioni di cui al comma 4 dell'articolo 3.

¹¹ Il parere di cui all'articolo 15 del D.Lgs n.152/2006, sulla base dell'istruttoria svolta dal Comune nella qualità di autorità procedente (Ufficio di Piano), e della documentazione di cui al comma 1 del richiamato art.15, è espresso dall'amministrazione comunale, come autorità competente (Ufficio VAS), entro il termine di 90 giorni.

L'Ufficio di Piano, in collaborazione con l'autorità competente comunale (Ufficio VAS), provvede, prima della presentazione del piano per l'approvazione, tenendo conto delle risultanze del parere motivato espresso dall'autorità competente stessa, alle opportune revisioni del piano.

¹² La **decisione finale** è pubblicata nella Gazzetta Ufficiale o nel Bollettino Ufficiale della Regione con l'indicazione della sede ove si possa prendere visione del piano approvato e di tutta la documentazione oggetto dell'istruttoria. Sono inoltre rese pubbliche, anche attraverso la pubblicazione sui siti web della autorità interessate:

- a) il parere motivato espresso dall'autorità competente;
- b) una dichiarazione di sintesi in cui si illustra in che modo le considerazioni ambientali sono state integrate nel piano e come si è tenuto conto del rapporto ambientale e degli esiti delle consultazioni, nonché le ragioni per le quali è stato scelto il piano approvato, alla luce delle alternative possibili che erano state individuate;
- c) le misure adottate in merito al monitoraggio di cui all'articolo 18 del D.Lgs n.152/2006.

"comma 1. Il regolamento urbanistico edilizio comunale (RUEC) è approvato dal consiglio comunale, salvo diversa previsione dello statuto comunale vigente, ed entra in vigore dopo la sua pubblicazione. E' depositato per quindici giorni presso la sede del Comune e ne è data notizia sul sito web del Comune. Ulteriori forme di pubblicità possono essere determinate dagli statuti comunali.

comma 2. Le varianti e gli aggiornamenti al RUEC sono sottoposti al procedimento di formazione di cui al presente articolo.

comma 3. Il RUEC deve essere periodicamente aggiornato alle normative emanate dopo la sua approvazione, con particolare riguardo alla sostenibilità ambientale nell'edilizia degli interventi."

1.2 IL PRELIMINARE DI PIANO

Il preliminare di PUC organizza l'insieme dei temi che il piano dovrà affrontare, risolvere e disciplinare attraverso la costruzione di un sistema di regole e norme. Esso ha il compito di fissare uno scenario strategico di assetto del territorio, prefigurando le scelte strutturali del Puc, a cui si potrà giungere valutando le alternative possibili, con riferimento alle caratteristiche del territorio evidenziate nel **Quadro Conoscitivo**: e proprio in riferimento al quadro conoscitivo lo schema che segue esemplifica le relazioni e le correlazioni tra gli elaborati del Preliminare di Piano, così come esplicitati a gennaio del 2012 dalla Regione Campania nel Manuale Operativo del Regolamento n.5/2011, e le elaborazioni descritte nelle *Linee Guida per la costruzione del quadro conoscitivo*, presentate in sede di Conferenza Permanente di Piano nel mese di ottobre u.d., alle quali si rinvia per tutto ciò che nel presente documento non viene esplicitamente trattato o viene solo sinteticamente richiamato.¹³

IL PRELIMINARE DI PIANO SI COMPONE DI:	
1. QUADRO CONOSCITIVO che descrive e valuta	
Riferimento: <i>Regolamento regionale n.5/2011 e relativo Manuale Operativo</i>	Riferimento: <i>Linee Guida per la Costruzione del Quadro Conoscitivo</i>
	0.0 L'INQUADRAMENTO TERRITORIALE Tale elaborazione è finalizzata ad individuare le relazioni ambientali, insediative, funzionali ed infrastrutturali del territorio comunale con il contesto. A tal fine è opportuno elaborare una planimetria generale per l'inquadramento territoriale, in scala non inferiore a 1:25.000, estesa all'intero territorio comunale e comprensiva anche delle fasce marginali dei comuni contermini, sulla quale siano evidenziate i principali elementi di relazione con riferimento al sistema ambientale e paesaggistico (ad esempio aree parco, emergenze paesaggistiche e naturalistiche, aste fluviali, aree vincolate, etc.), al sistema insediativo (ad esempio insediamenti specialistici di rilevanza sovracomunale e/o a confine con territori limitrofi, localizzazione dei servizi di scala sovracomunale, etc.) ed al sistema infrastrutturale (ad esempio le principali reti di collegamento viario, ferroviario, marino, etc.).
1.1. LO STATO DI ATTUAZIONE DEGLI STRUMENTI DI PIANIFICAZIONE VIGENTI	1.3 LA STRUMENTAZIONE URBANISTICA VIGENTE E LA PROGRAMMAZIONE IN ITINERE Tali elaborazioni sono finalizzate alla valutazione delle dinamiche di trasformazione in corso – e/o programmate – nonché dei relativi effetti sull'assetto urbanistico e sul contesto ambientale. A tal fine sarà utile predisporre uno o più elaborati la cui scala di rappresentazione (1:10.000/1:5000/1:2000) potrà essere utile definita in funzione dell'estensione territoriale del Comune. Al fine della valutazione dello stato di attuazione dello strumento urbanistico vigente i Comuni dovranno, altresì, compilare delle schede di rilevazione all'uopo predisposte ed allegate alle Linee Guida per la Costruzione del Quadro Conoscitivo (<i>allegato A</i>).
1.2. L'USO ED ASSETTO STORICO DEL TERRITORIO	3.1 LA STRATIFICAZIONE STORICA ED IL PROCESSO DI ESPANSIONE DEGLI INSEDIAMENTI Lo studio sulla stratificazione storica degli insediamenti potrà essere svolto sulla base di una adeguata documentazione cartografica, iconografica e bibliografica e sarà restituito mediante la rappresentazione cartografica dell'evoluzione diacronica degli insediamenti urbani e rurali, nonché delle espansioni recenti e dei fenomeni di dispersione edilizia. L'elaborazione dovrà consentire l'individuazione degli insediamenti storici, mediante la perimetrazione dei centri ed agglomerati storici così come definiti dalla LrC n.26/2002, nonché l'individuazione delle successive espansioni. In fase di ricognizione e restituzione di tale elaborazione, anche sulla base della condivisione dei dati territoriali che la Provincia mette a disposizione dei Comuni, si

¹³ Le *Linee Guida per la costruzione del quadro conoscitivo* sono consultabili e scaricabili dal sito istituzionale della Provincia di Salerno, nello spazio web dedicato alla attuazione del PTCP (www.provincia.salerno.it).

	<p>potrà valutare l'utilità di utilizzare ed eventualmente dettagliare la classificazione già adottata negli elaborati di PTCP (Serie 1 tav.1.6.1), in dettaglio:</p> <ul style="list-style-type: none"> - insediamenti storici di primo impianto (insediamenti presenti al 1870/71); - insediamenti storici consolidati (aree edificate tra il 1871 ed il 1955/56); - insediamenti di recente formazione (aree edificate tra il 1956 ed il 1987); - insediamenti recentissimi (aree edificate dopo il 1987).
1.3. LE CONDIZIONI GEOLOGICHE, IDRAULICHE, NATURALISTICHE E AMBIENTALI DEL TERRITORIO (STATO DELL'AMBIENTE)	<p>2.1 LA CARTA DELLE RISORSE NATURALI ED AMBIENTALI</p> <p>La ricognizione delle risorse naturali ed ambientali dovrà consentire l'analisi dei seguenti aspetti:</p> <ul style="list-style-type: none"> - la caratterizzazione morfologica ed il patrimonio geologico del territorio comunale (con riferimento al sistema dei crinali, all'assetto morfologico, alla morfologia fluviale, alla morfologia costiera, etc.); - i caratteri geologici, geolitologici, geomorfologici, idrogeologici, sismici attraverso lo studio geologico-geotecnico prescritto dal DM 11/03/1988, punto H (G.U. n.127 dell'1/06/1988); - l'uso del suolo, con particolare attenzione alla verifica delle aree permeabili in contesti antropizzati urbani e rurali (per valorizzare la componente agricola quale fattore trainante dell'economia locale si potrà valutare anche l'opportunità di predisporre elaborazioni di approfondimento degli aspetti pedologici per addivenire ad una <i>Carta della capacità d'uso dei suoli ai fini agricoli e forestali</i>); - le risorse rappresentative degli ecosistemi naturali ed agroforestali, al fine di illustrarne le principali caratteristiche, funzionalità ed attitudini, per pervenire ad una compiuta disciplina del territorio ed alla individuazione e specificazione degli elementi strutturali della rete ecologica; - la struttura ecologica del territorio comunale (ad esempio attraverso: l'individuazione delle aree/nodi ecosistemici esistenti/potenziati; la ricognizione dello stato della naturalità; la ricognizione dello stato della biodiversità). <p>2.2 LA CARTA DEI RISCHI AMBIENTALI</p> <p>L'analisi dei rischi ambientali rappresenta un'operazione fondamentale per esplorare compiutamente i livelli di trasformabilità del territorio, dal momento che potrebbero emergere limitazioni connesse ai fattori di rischio presenti sul territorio ed alla sua conseguente vulnerabilità. In quest'ottica le ricognizioni settoriali da sviluppare dovranno riferirsi alle seguenti componenti:</p> <ul style="list-style-type: none"> - rischio idrogeologico; - rischio da erosione costiera; - rischio vulcanico; - rischio sismico; - rischio da attività estrattive. <p>2.3 RICOGNIZIONE DELLO STATO DELL'AMBIENTE</p> <p>La ricognizione dello stato dell'ambiente dovrà essere sviluppata con riferimento:</p> <ul style="list-style-type: none"> - alle componenti ambientali: popolazione e salute umana, suolo e sottosuolo, acqua, atmosfera e cambiamenti climatici, rumore e abitanti esposti al rumore, biodiversità e aree naturali protette, paesaggio e beni culturali, rifiuti e bonifiche, ambiente urbano; - ed ai determinanti economici: agricoltura, industria, turismo, energia, trasporti.
1.4. GLI ASSETTI FISICI, FUNZIONALI E PRODUTTIVI DEL TERRITORIO	<p>3.3 DOTAZIONI TERRITORIALI ESISTENTI</p> <p>Tale elaborazione è finalizzata alla ricognizione:</p> <ul style="list-style-type: none"> - delle infrastrutture per l'urbanizzazione degli insediamenti (impianti rete idrica; impianti di depurazione; impianti di distribuzione energia elettrica; impianti di distribuzione gas; impianti sistema telecomunicazioni; etc.); - delle attrezzature e degli spazi di uso pubblico, in sede propria o in sede promiscua con altri funzioni, anche in contesto rurale: istruzione; attrezzature di interesse comune; spazi aperti attrezzati per gioco; tempo libero e sport; spazi aperti di libera fruizione; parcheggi; etc; - della dotazione di edilizia sociale; - della dotazione di servizi in relazione al sistema della mobilità; - delle attività produttive (industriali, artigianali, commerciali, ristorative, terziario, turismo, etc.), in sede propria o in sede promiscua con altre funzioni, comprensiva delle aree a Rischio di Incidenti Rilevanti (RIR); - delle aree e degli edifici dismessi, con indicazione del loro precedente utilizzo. <p>5. IL SISTEMA STRUTTURALE ECONOMICO E SOCIALE</p> <p>Le elaborazioni relative a tale sistema dovranno analizzare le informazioni necessarie alla successiva definizione del progetto di PUC, tanto ai fini del dimensionamento dello stesso, quanto per la individuazione delle strategie da perseguire per uno sviluppo durevole del territorio comunale.</p>

<p>1.5. LA RETE DELLE INFRASTRUTTURE ESISTENTI, INCLUSE QUELLE PREVISTE DAGLI ALTRI STRUMENTI DI PIANIFICAZIONE E PROGRAMMAZIONE SOVRAORDINATI E DEI SERVIZI PER LA MOBILITÀ DI MAGGIORE RILEVANZA</p>	<p>4. IL SISTEMA INFRASTRUTTURALE, DELLA MOBILITA' E DELLA LOGISTICA Tale elaborato dovrà contenere la rappresentazione delle caratteristiche della rete infrastrutturale, della mobilità e della logistica esistente ed in via di realizzazione.</p>
<p>1.6. LA RICOGNIZIONE DEL PATRIMONIO DISMESSO, SOTTO-UTILIZZATO E/O DEGRADATO E L'ELENCO DEI BENI PUBBLICI</p>	<p>3.2 ANALISI MORFOLOGICA DEI TESSUTI INSEDIATIVI E DELLE AREE DI DISPERSIONE EDILIZIA L'analisi dei tessuti insediativi costituisce un'operazione fondamentale per la definizione della disciplina di piano volta a promuovere e regolamentare la riqualificazione ed integrazione delle aree urbanizzate, in particolare di quelle di recente formazione dove, generalmente, si condensano le maggiori criticità, sia per quanto riguarda gli aspetti morfologico-spaziali, sia per gli aspetti legati all'organizzazione funzionale. A tal fine sarà necessario sviluppare una analisi morfologica dei tessuti insediativi finalizzata a far emergere: - l'articolazione morfologico-spaziale dell'edificato (regole insediative di formazione dei tessuti: ad esempio tessuto organizzato su maglia viaria completa; tessuto organizzato linearmente su arteria stradale principale; tessuto organizzato per allineamento dei corpi edilizi a filo stradale; etc.); - l'organizzazione degli spazi aperti (maglia viaria, piazze, slarghi, aree intercluse, etc.) e relazioni con l'edificato; - le relazioni morfologiche e funzionali con i tessuti urbani/aggregati edilizi adiacenti e prossimi; Per quanto riguarda le aree edificate nel territorio extraurbano, l'analisi e la rappresentazione cartografica seguiranno i seguenti ulteriori criteri: - gli aggregati edilizi presenti nel contesto agricolo saranno analizzati e classificati secondo i criteri indicati all'art.85 delle NTA del PTCP; - le aree di dispersione edilizia potranno essere individuate e classificate in rapporto al grado di dispersione, ai caratteri ambientali del contesto, alle destinazioni d'uso prevalente dell'edificato.</p> <p>3.4 PERIMETRAZIONE DEGLI INSEDIAMENTI ABUSIVI Tale elaborazione dovrà contenere una dettagliata perimetrazione degli insediamenti abusivi esistenti al 31 marzo 2003 ed oggetto di sanatoria ai sensi dei capi IV e V della legge n.47/85, dell'art.39 della legge n.724/94 e dell'art.32 del Decreto Legge n.269/2003, come convertito nella Legge n.326/2003, accompagnata dall'individuazione dei manufatti e degli insediamenti per i quali sia stato rilasciato il titolo abilitativo in sanatoria, ovvero per i quali è già decorso, sussistendone i presupposti, il silenzio-assenso di cui alla legge n.47/1985.</p> <p>Per le elaborazioni richieste è utile riferirsi anche a parte dei contenuti dell'Elaborazione 3.3 DOTAZIONI TERRITORIALI ESISTENTI, richiamato in precedenza.</p>
<p>1.7. LA CARTA UNICA DEL TERRITORIO (VINCOLI, TUTELE, VULNERABILITÀ)</p>	<p>1.2 LA RICOGNIZIONE DEI VINCOLI PRESENTI Tale elaborato dovrà contenere la rappresentazione degli elementi areali, puntuali e lineari oggetto di vincolo ai sensi delle vigenti normative.</p> <p>2.4 LA CARTA DELLE RISORSE PAESAGGISTICHE La carta delle risorse paesaggistiche dovrà essere elaborata quale sintesi interpretativa delle componenti territoriali relative alla morfologia naturale, alla rete idrografica, al sistema agricolo, alle componenti ambientali con valenza ecologica, alle componenti con valenza storico-culturale ed alle componenti del sistema insediativo più rilevanti ai fini paesaggistici. Per quanto riguarda le risorse paesaggistiche, dovranno inoltre essere presi in considerazione anche i caratteri percettivi del paesaggio.</p> <p>Per le elaborazioni richieste è utile riferirsi anche ai contenuti delle seguenti Elaborazioni, in precedenza richiamate: - 2.1 LA CARTA DELLE RISORSE NATURALI ED AMBIENTALI; - 2.2 LA CARTA DEI RISCHI AMBIENTALI; - 3.1 LA STRATIFICAZIONE STORICA ED IL PROCESSO DI ESPANSIONE DEGLI INSEDIAMENTI; - 3.2 ANALISI MORFOLOGICA DEI TESSUTI INSEDIATIVI E DELLE AREE DI DISPERSIONE EDILIZIA.</p> <p>All'esito della analisi elaborate e sopra-richiamate è utile elaborare un quadro delle invarianti territoriali, quale lettura e messa a sistema delle aree vincolate, delle aree a maggiore fragilità e vulnerabilità ambientale e delle aree di tutela reale e potenziale, individuate anche sulla base delle analisi del sistema paesaggistico-ambientale e della correlata sintesi interpretativa.</p>

2. DOCUMENTO STRATEGICO che contiene

- 2.1. GLI OBIETTIVI GENERALI E LE SCELTE DI TUTELA E VALORIZZAZIONE DEGLI ELEMENTI DI IDENTITÀ CULTURALE DEL TERRITORIO URBANO E RURALE
- 2.2. LA TRASFORMABILITÀ AMBIENTALE ED INSEDIATIVA DEL TERRITORIO COMUNALE, INCLUSA L'ADOZIONE DI PRINCIPI E CRITERI PEREQUATIVI E COMPENSATIVI DA IMPLEMENTARE ED ATTUARE NEL PIANO PROGRAMMATICO-OPERATIVO
- 2.3. GLI OBIETTIVI QUANTITATIVI E QUALITATIVI DELLE DOTAZIONI TERRITORIALI
- 2.4. LE RELAZIONI DI COERENZA DEGLI OBIETTIVI GENERALI CHE SI INTENDONO PERSEGUIRE CON I CONTENUTI DEL PTR E DEL PTCP

Tale documento sarà oggetto di approfondimento per i lavori delle prossime sedute della Conferenza Permanente di Piano, dal momento che è attualmente in corso il lavoro del tavolo tecnico Regione-Provincia, per la definizione delle aree di trasformabilità ambientale ed insediativa.

3. RAPPORTO PRELIMINARE PER LA VALUTAZIONE AMBIENTALE STRATEGICA DEL PUC (DOCUMENTO DI SCOPING)

Nel processo di Valutazione Ambientale Strategica il Rapporto Preliminare (Documento di Scoping), in conformità all'impostazione prevista dalla Direttiva Europea 2001/42/CE (art. 5, comma 4) e dal D.Lgs. n.152/2006 (Parte II, art.13, comma 1) contiene le indicazioni utili per definire, attraverso il confronto con i soggetti competenti in materia ambientale (SCA), le informazioni da includere nel Rapporto Ambientale ed il loro livello di dettaglio. Esso costituisce, quindi, la base di partenza per la successiva elaborazione del Rapporto Ambientale, e dovrà includere tutti gli elementi riportati nell'Allegato I della Direttiva 2001/42/CE, nell'Allegato VI alla Parte II del D.Lgs. n.152/2006 e nel Regolamento regionale n.17/2009 "di attuazione della valutazione ambientale strategica (VAS)".

2. IL RAPPORTO PRELIMINARE PER LA VALUTAZIONE AMBIENTALE STRATEGICA DEL PUC (DOCUMENTO DI SCOPING)

2.1 LA VALUTAZIONE STRATEGICA NEL PROCESSO DI PIANO

Il continuo mutare dei bisogni e delle esigenze delle società, a cui assistiamo da alcuni anni, ha determinato la necessità di ripensare la *forma* dei *piani*, così come dei *programmi*, che devono essere elaborati come strumenti attraverso i quali governare realtà in rapida trasformazione: ai piani e ai programmi viene infatti richiesto di essere *flessibili*, ovvero capaci di "adeguarsi" ai continui mutamenti, senza per questo deviare da specifici obiettivi prefissati.

La complessità dei problemi, e delle relative decisioni da assumere, nel programmare e pianificare interventi di *tutela* e *trasformazione* del territorio si traduce quindi nell'esigenza di valutare gli stessi, non solo dal punto di vista della loro fattibilità tecnico-economica, ma soprattutto degli impatti che determinano nel contesto territoriale di riferimento, anche in relazione al livello di integrazione auspicato/realizzato tra singole azioni intraprese. In tal senso, il "governo del territorio", raggiungibile attraverso la pianificazione territoriale, si esplica attraverso un laborioso lavoro di conoscenza, *messa a fuoco* delle problematiche, elaborazioni di possibili soluzioni, sperimentazione di azioni e valutazione dei loro effetti, attesi ed inattesi.

E' dunque evidente che l'elaborazione di uno strumento di pianificazione, collocandosi in un contesto *dinamico* ed *incerto*, assume inevitabilmente il carattere di *processo* più che di *prodotto*, e questo implica la possibilità che venga modificato nel tempo, mediante l'uso sistematico di strumenti valutativi degli impatti che l'attuazione di tale strumento determina sul territorio e sulle comunità locali. In questo processo le variabili ambientali, al pari di quelle sociali ed economiche, costituiscono elementi essenziali sia per la definizione dei contenuti del piano medesimo, sia per l'analisi dei risultati dell'applicazione dello stesso.

Le attività messe in campo per la redazione del Piano Urbanistico Comunale, quindi, non possono che essere completate ed arricchite da un'accurata attività valutativa del processo di pianificazione avviato, ed in quest'ottica una *valutazione strategica* del Piano può consentire una più attenta esplorazione degli obiettivi da perseguire, e delle strategie per realizzarli, anche attraverso la ponderazione di scenari alternativi: la valutazione nel piano diventa così uno strumento prezioso di supporto tecnico-decisionale.

2.2 LA VALUTAZIONE AMBIENTALE STRATEGICA: RIFERIMENTI NORMATIVI

Negli ultimi anni il panorama internazionale ha visto la nascita di molteplici convenzioni, normative e strumenti, finalizzati ad introdurre la dimensione ambientale e incentivare la partecipazione nei processi decisionali pubblici.

Nell'ambito della normativa comunitaria sono state in particolare introdotte numerose direttive, volte a disciplinare i procedimenti e i contenuti della valutazione ambientale di progetti (Valutazione di Impatto Ambientale, direttive 85/337/CEE¹⁴ e 97/11/CE¹⁵), delle aree di pregio naturalistico (Valutazione d'Incidenza, direttiva 92/43/CEE o direttiva Habitat¹⁶), dei siti produttivi (Autorizzazione ambientale integrata, direttiva 96/61/CE¹⁷), dei piani e programmi (Valutazione Ambientale Strategica, direttiva 2001/42/CE¹⁸) e, in prospettiva, anche delle azioni strategiche (Valutazione di Impatto Integrata, COM(2002) 276¹⁹).

Sulla scorta della Convenzione di Århus,²⁰ il Parlamento Europeo ed il Consiglio hanno poi emanato una prima direttiva sull'accesso del pubblico all'informazione ambientale (direttiva 2003/4/CE²¹), un'altra direttiva sulla partecipazione del pubblico nell'elaborazione di taluni piani e programmi in materia ambientale (direttiva 2003/35/CE²²) ed una proposta di direttiva sull'accesso alla giustizia in materia ambientale (COM(2003) 624²³).

Ai fini del nostro lavoro è di particolare interesse soffermarsi sul contenuto della Direttiva 2001/42/CE (pubblicata sulla Gazzetta Ufficiale delle Comunità europee il 21/07/2001, L197/30) concernente "la valutazione degli effetti di determinati piani e programmi sull'ambiente naturale", che si pone come

¹⁴ Direttiva del Consiglio 27 giugno 1985, n. 85/337/CEE concernente la valutazione dell'impatto ambientale di determinati progetti pubblici e privati.

¹⁵ Direttiva 97/11/CE del Consiglio del 3 marzo 1997, che modifica la direttiva 85/337/CEE concernente la valutazione dell'impatto ambientale di determinati progetti pubblici e privati.

¹⁶ Direttiva del Consiglio 21 maggio 1992, n. 92/43/CEE relativa alla conservazione degli habitat naturali e seminaturali e della flora e della fauna selvatiche.

¹⁷ Direttiva 96/61/CE del Consiglio del 24 settembre 1996 sulla prevenzione e la riduzione integrate dell'inquinamento.

¹⁸ Direttiva 2001/42/CE del Parlamento europeo e del Consiglio del 27 giugno 2001. concernente la valutazione degli effetti di determinati piani e programmi sull'ambiente.

¹⁹ COM(2002) 276 "Comunicazione della Commissione in materia di valutazione d'impatto".

²⁰ La Convenzione internazionale di Århus, firmata nel 1998 ed entrata in vigore nel 2001, si fonda sul principio che il coinvolgimento e la sensibilizzazione dei cittadini nei confronti delle tematiche ambientali possono condurre ad un miglioramento della protezione dell'ambiente. I suoi tre "pilastri" sono: Garantire ai cittadini l'accesso alle informazioni ambientali; Favorire la partecipazione dei cittadini alle attività decisionali che possano avere effetti sull'ambiente; Estendere le condizioni per l'accesso alla giustizia.

²¹ Direttiva 2003/4/CE del Parlamento europeo e del Consiglio del 28 gennaio 2003 sull'accesso del pubblico all'informazione ambientale, che abroga la direttiva 90/313/CEE del Consiglio, ha come obiettivi da una parte la garanzia del diritto di accesso all'informazione ambientale detenuta dalle autorità pubbliche e la definizione di condizioni e modalità operative per il suo esercizio, dall'altra la garanzia che l'informazione stessa sia messa a disposizione del pubblico e diffusa in modo sistematico e progressivo. Al fine di ottenere la più ampia disponibilità e diffusione dell'informazione, la direttiva promuove l'uso di tecnologie di telecomunicazione informatica e/o di tecnologie elettroniche. Gli Stati membri devono provvedere affinché le autorità pubbliche siano tenute a rendere disponibile l'informazione ambientale detenuta da essi o per loro conto, senza che il richiedente debba fornire la motivazione della propria richiesta. Adottano inoltre le misure necessarie per garantire che le autorità pubbliche strutturino l'informazione ambientale rilevante per le loro funzioni e in loro possesso o detenuta per loro conto ai fini di un'attiva e sistematica diffusione al pubblico. Infine, gli Stati membri devono garantire la qualità dell'informazione ambientale, documentando le modalità con cui essa è stata raccolta, sistematizzata ed elaborata.

²² Direttiva 2003/35/CE del Parlamento europeo e del Consiglio del 26 maggio 2003 che modifica le direttive del Consiglio 85/337/CEE e 96/61/CE relativamente alla partecipazione del pubblico e all'accesso alla giustizia.

Questa Direttiva "sulla partecipazione del pubblico nell'elaborazione di taluni piani e programmi in materia ambientale" prevede che al pubblico siano offerte "tempestive ed effettive opportunità di partecipazione alla preparazione e alla modifica o al riesame dei piani ovvero dei programmi". Spetta agli Stati membri provvedere ad informare il pubblico, attraverso pubblici avvisi oppure in altre forme, compresi i mezzi di comunicazione elettronici, di qualsiasi proposta relativa ai piani o programmi in materia ambientale o alla loro modifica o riesame, e a rendere accessibili al pubblico le informazioni relative a tali proposte, comprese le informazioni sul diritto di partecipare al processo decisionale e sull'autorità competente cui sottoporre eventuali osservazioni o quesiti. Il pubblico può esprimere osservazioni e pareri prima che vengano adottate decisioni sui piani e sui programmi. Si deve quindi tenere conto delle risultanze della partecipazione del pubblico, in seguito alle quali l'autorità competente deve informare in merito alle decisioni adottate e ai motivi e alle considerazioni su cui le stesse sono basate, includendo informazioni circa il processo di partecipazione del pubblico.

²³ Proposta di direttiva del Parlamento europeo e del Consiglio sull'accesso alla giustizia in materia ambientale, COM(2003) 624.

obiettivo quello di garantire un elevato livello di protezione dell'ambiente, ed individua nella **valutazione ambientale strategica** (VAS) lo strumento per l'integrazione delle considerazioni ambientali **all'atto dell'elaborazione e dell'adozione di piani e programmi**, al fine di promuovere lo sviluppo sostenibile del territorio e della comunità insediata.

Questa Direttiva trae fondamento dall'**art.174** del **Trattato** comunitario, lì dove si stabilisce che **la politica della Comunità in materia ambientale contribuisce**, tra l'altro, **a perseguire gli obiettivi della salvaguardia, della tutela e del miglioramento della qualità dell'ambiente, della protezione della salute umana e dell'utilizzazione accorta e razionale delle risorse naturali**, e che essa deve essere fondata sul principio della precauzione.

L'articolo 6 del Trattato stabilisce, altresì, che **le esigenze connesse con la tutela dell'ambiente devono essere integrate nella definizione delle politiche e delle azioni comunitarie, in particolare nella prospettiva di promuovere lo sviluppo sostenibile degli Stati Membri**.

Sulla base di questi presupposti fondativi, con la Direttiva 42 l'U.E. ha introdotto un importante strumento per **l'integrazione delle considerazioni di carattere ambientale nell'elaborazione e nell'adozione di taluni piani e programmi, agendo direttamente in fase di elaborazione degli stessi e prima della loro adozione**.

La Direttiva 42/2001/CE, entrata in vigore il 21 luglio 2001, il cui termine ultimo di recepimento nazionale era fissato al 21 luglio 2004, è stata recepita a livello nazionale con il **D.Lgs. n.152 del 3 aprile 2006** "Norme in materia ambientale" e s.m.ei.. Il comma 3 dell'articolo 4, titolo I, della parte II del D.Lgs. n.152/2006 (come modificato dal D.Lgs. n.128/2010) chiarisce che *"La valutazione ambientale di piani, programmi e progetti ha la finalità di assicurare che l'attività antropica sia compatibile con le condizioni per uno sviluppo sostenibile, e quindi nel rispetto della capacità rigenerativa degli ecosistemi e delle risorse, della salvaguardia della biodiversità e di un'equa distribuzione dei vantaggi connessi all'attività economica. Per mezzo della stessa si affronta la determinazione della valutazione preventiva integrata degli impatti ambientali nello svolgimento delle attività normative e amministrative, di informazione ambientale, di pianificazione e programmazione"*.

I «**piani e programmi**» oggetto di valutazione ambientale strategica sono *gli atti ed i provvedimenti di pianificazione e di programmazione comunque denominati, compresi quelli cofinanziati dalla Comunità europea, nonché le loro modifiche*, elaborati e/o adottati da un'Autorità a livello nazionale, regionale o locale, oppure predisposti da un'Autorità per essere approvati mediante una procedura legislativa (dal parlamento o dal governo), *amministrativa o negoziale, oppure quei piani e programmi che sono previsti da disposizioni legislative, regolamentari o amministrative*, che possono avere impatti significativi sull'ambiente e sul patrimonio culturale.

In particolare viene effettuata una valutazione per tutti i piani e i programmi:²⁴

²⁴ Per i piani e i programmi che determinano l'uso di piccole aree a livello locale, e per le modifiche minori dei piani e dei programmi, la valutazione ambientale è necessaria qualora l'autorità competente valuti che possano avere impatti significativi sull'ambiente, secondo le disposizioni di cui all'articolo 12 del D.Lgs.152/2006 (verifica di assoggettabilità). L'autorità competente, secondo le disposizioni di cui all'articolo 12 del richiamato D.Lgs.152/2006, valuta anche se i piani e i programmi che definiscono il quadro di riferimento per l'autorizzazione dei progetti, possono avere effetti significativi sull'ambiente.

- che sono elaborati per la valutazione e gestione della qualità dell'aria, per i settori agricolo, forestale, della pesca, energetico, industriale, dei trasporti, della gestione dei rifiuti e delle acque, delle telecomunicazioni, turistico, della pianificazione territoriale o della destinazione dei suoli, e che definiscono il quadro di riferimento per l'approvazione, l'autorizzazione, l'area di localizzazione o comunque la realizzazione dei progetti elencati negli allegati II, III e IV del D. Lgs. n.152/2006 come succ. m. ed i.;
- per i quali, in considerazione dei possibili impatti sulle finalità di conservazione dei siti designati come zone di protezione speciale per la conservazione degli uccelli selvatici e quelli classificati come siti di importanza comunitaria per la protezione degli habitat naturali e della flora e della fauna selvatica, si ritiene necessaria una valutazione d'incidenza ai sensi dell'articolo 5 del d.P.R. 8 settembre 1997, n.357, e successive modificazioni.

Per «**valutazione ambientale**» s'intende il processo che comprende:

- lo svolgimento di una **verifica di assoggettabilità** (art.3, paragrafo 3, della Direttiva CE/2001/42 ed art.12 del D.Lgs. n.152/2006 e s.m. e i.);
- l'elaborazione del **rapporto ambientale** (art.5 della Direttiva CE/2001/42 ed art.13 del D.Lgs. n.152/2006 e s.m. e i.);
- lo svolgimento di **consultazioni** (art.6 della Direttiva CE/2001/42 ed art.14 del D.Lgs. n.152/2006 e s.m. e i.);
- la **valutazione** del piano o del programma, del rapporto e degli esiti delle consultazioni (art.8 della Direttiva CE/2001/42 ed art.15 del D.Lgs. n.152/2006 e s.m. e i.);
- l'espressione di un **parere motivato** (art.15 del D.Lgs. n.152/2006 e s.m. e i.);
- la **decisione**: il piano o programma ed il rapporto ambientale, insieme con il parere motivato e la documentazione acquisita nell'ambito della consultazione, sono trasmessi all'organo competente all'adozione o approvazione del piano o programma (art.16 del D.Lgs. n.152/2006 e s.m. e i.);
- l'**informazione sulla decisione** assunta (art.9 della Direttiva CE/2001/42 ed art.17 del D.Lgs. n.152/2006 e s.m. e i.);
- la messa a punto delle disposizioni della fase di **monitoraggio** per il controllo degli effetti ambientali significativi dell'attuazione del piano o del programma (art.10 della Direttiva CE/2001/42 ed art.18 del D.Lgs. n.152/2006 e s.m. e i.).

A livello regionale, l'art. 47 della **LrC n.16/2004** "Norme sul Governo del Territorio" dispone che i piani territoriali di settore ed i piani urbanistici siano accompagnati dalla valutazione ambientale di cui alla direttiva 42/2001/CE, da effettuarsi durante la fase di redazione dei piani. Secondo quanto previsto dalla norma regionale, *"la valutazione scaturisce da un rapporto ambientale in cui sono individuati, descritti e valutati gli effetti significativi dell'attuazione del piano sull'ambiente e le alternative, alla luce degli obiettivi e dell'ambito territoriale di riferimento del piano"*, esplicitando al comma 4 che ai piani deve essere allegata una relazione che illustri *"come le considerazioni ambientali sono state integrate nel piano e come si è tenuto conto del rapporto ambientale"*.

Il **Regolamento regionale n.5**, emanato nel 2011 in attuazione della richiamata norma, ha ulteriormente approfondito l'iter procedurale per la verifica della sostenibilità ambientale dei piani, quale parte integrante del procedimento di formazione dei PUC stesso: in particolare le disposizioni degli artt.2 e 3, puntualmente richiamate e commentate nel successivo paragrafo, sono finalizzate a sviluppare quella fertile sinergia tra la pianificazione urbanistica e la sostenibilità socio-ambientale che, si auspica, possa concretamente migliorare la qualità della vita delle nostre comunità. In quest'ottica il Rapporto Ambientale è parte integrante del progetto di Piano, ed in esso devono essere individuati, descritti e valutati gli impatti significativi che l'attuazione del piano potrebbe avere sull'ambiente, sul patrimonio culturale e sul contesto socio-economico, nonché le ragionevoli alternative che possono adottarsi in considerazione degli obiettivi e dell'ambito territoriale di riferimento.

Possiamo concludere che la preparazione del rapporto ambientale e l'integrazione delle considerazioni ambientali nella predisposizione dei piani e dei programmi, costituisce pertanto un processo interattivo che deve contribuire al raggiungimento di soluzioni più sostenibili nell'iter decisionale. Per agevolare tale difficile compito, l'allegato VI²⁵ al D.Lgs. n.152/2006 riporta le informazioni da fornire nel rapporto ambientale, nei limiti in cui possono essere ragionevolmente richieste,²⁶ tenuto conto del livello delle conoscenze e dei metodi di valutazione prescelti. In dettaglio, le informazioni da fornire nel rapporto ambientale sono di seguito elencate, mentre nella seconda parte del contributo offerto ogni argomento da trattare è stato opportunamente approfondito:

a) illustrazione dei contenuti, degli obiettivi principali del piano o programma e del rapporto con altri pertinenti piani o programmi;

b) aspetti pertinenti dello stato attuale dell'ambiente e sua evoluzione probabile senza l'attuazione del piano o del programma;

c) caratteristiche ambientali, culturali e paesaggistiche delle aree che potrebbero essere significativamente interessate;

d) qualsiasi problema ambientale esistente, pertinente al piano o programma, ivi compresi in particolare quelli relativi ad aree di particolare rilevanza ambientale, culturale e paesaggistica, quali le zone designate come zone di protezione speciale per la conservazione degli uccelli selvatici e quelli classificati come siti di importanza comunitaria per la protezione degli habitat naturali e della flora e della fauna selvatica, nonché i territori con produzioni agricole di particolare qualità e tipicità, di cui all'art. 21 del decreto legislativo 18 maggio 2001, n. 228.

e) obiettivi di protezione ambientale stabiliti a livello internazionale, comunitario o degli Stati membri, pertinenti al piano o al programma, e il modo in cui, durante la sua preparazione, si è tenuto conto di detti obiettivi e di ogni considerazione ambientale;

f) possibili impatti significativi sull'ambiente, compresi aspetti quali la biodiversità, la popolazione, la salute umana, la flora e la fauna, il suolo, l'acqua, l'aria, i fattori climatici, i beni materiali, il patrimonio culturale, anche architettonico e archeologico, il paesaggio e l'interrelazione tra i suddetti fattori. Devono

²⁵ Esso riprende ed in parte integra/modifica l'allegato I alla Direttiva CE/2001/42.

²⁶ Per evitare duplicazioni della valutazione, possono essere utilizzati, se pertinenti, approfondimenti già effettuati ed informazioni ottenute nell'ambito di altri livelli decisionali o altrimenti acquisite in attuazione di altre disposizioni normative.

essere considerati tutti gli impatti significativi, compresi quelli secondari, cumulativi, sinergici, a breve, medio e lungo termine, permanenti e temporanei, positivi e negativi;

g) misure previste per impedire, ridurre e compensare nel modo più completo possibile gli eventuali impatti negativi significativi sull'ambiente dell'attuazione del piano o del programma;

h) sintesi delle ragioni della scelta delle alternative individuate e una descrizione di come è stata effettuata la valutazione, nonché le eventuali difficoltà incontrate (ad esempio carenze tecniche o difficoltà derivanti dalla novità dei problemi e delle tecniche per risolverli) nella raccolta delle informazioni richieste;

i) descrizione delle misure previste in merito al monitoraggio e controllo degli impatti ambientali significativi derivanti dall'attuazione del piano o del programma proposto definendo, in particolare, le modalità di raccolta dei dati e di elaborazione degli indicatori necessari alla valutazione degli impatti, la periodicità della produzione di un rapporto illustrante i risultati della valutazione degli impatti e le misure correttive da adottare;

j) sintesi non tecnica delle informazioni di cui alle lettere precedenti.

2.3 INDICAZIONI METODOLOGICHE PER LA PROCEDURA DI VAS

Quale contributo metodologico per l'implementazione del processo di Valutazione Ambientale Strategica si ritiene utile preliminarmente evidenziare l'importanza dei seguenti obiettivi di lavoro:

- realizzare un'efficace sinergia tra processo di pianificazione e di valutazione, con una continua interazione tra le diverse figure professionali coinvolte e gli uffici preposti;
- elaborare analisi specifiche commisurate al livello di approfondimento del piano comunale ed ancorate ai dati ambientali effettivamente rilevabili, utilizzando strumenti valutativi e partecipativi effettivamente percorribili, per una reale efficacia della metodologia di valutazione adottata;
- sviluppare strategie partecipative e di coinvolgimento dei diversi attori del processo di piano, pianificando tempi, strumenti e luoghi, fin dalla fase di avvio del processo di formazione del PUC.

Per quel che riguarda, in particolare, gli **strumenti valutativi** da adottare, si può ipotizzare di utilizzare due tipologie di *analisi valutative*:

- un primo gruppo di analisi, cosiddette **qualitative**, basato sulla costruzione di una, o più, *matrici di controllo* (tra "obiettivi e strategie di piano" ed "obiettivi di protezione/sostenibilità ambientale" stabiliti a livello internazionale, comunitario, nazionale, regionale e provinciale), che potranno essere funzionali alla verifica degli impatti di quanto proposto dal PUC e, quindi, alla definizione di specifiche indicazioni per il progetto definitivo di piano;
- a queste prime analisi ne seguiranno altre di tipo **quantitativo**, basate sulla costruzione/selezione di indicatori per la definizione di scenari alternativi di sviluppo e per il monitoraggio del piano (ovvero per "misurare" gli effetti sull'ambiente derivanti dall'attuazione del piano nel tempo).

I risultati delle analisi quantitative, unitamente a quelli ottenuti con le analisi qualitative, confluiranno nell'elaborazione del **Rapporto Ambientale** (e della "Sintesi non Tecnica") e saranno posti alla base del **monitoraggio** dell'attuazione del piano, per valutare la coerenza degli effetti prodotti (attesi ed inattesi) con i criteri di sostenibilità predefiniti.

Il lavoro così sviluppato potrà anche essere funzionale alla elaborazione di una analisi delle potenzialità del territorio (**carta della trasformabilità ambientale ed insediativa del territorio comunale**), definite sulla base di criteri di interpretazione delle caratteristiche territoriali, esplicitati tramite la costruzione di mappe di potenzialità. Queste mappe, restituendo la rappresentazione cartografica dell'analisi delle caratteristiche intrinseche del territorio, sono finalizzate a definire un sistema analitico che evidenzi la capacità del territorio di "soportare" destinazioni d'uso specifiche (conservazione, residenza, produzione), in quanto rispondenti alle caratteristiche del sito ricettore. Il vantaggio conseguente, dall'adozione di tale metodologia, deriva dalla possibilità di governare le scelte (soprattutto nel caso di usi molteplici) con approssimazioni successive, esplicitate o esplicitabili, mediante prassi di concertazione e di confronto tra scelte alternative, nelle quali l'arricchimento della base conoscitiva (alle scale idonee) può diventare l'elemento di mediazione e di confronto; analogamente l'adeguamento della mappa alle scelte fatte, mediante monitoraggio successivo degli eventi (interventi e politiche realizzate), comporta verifiche governate e, a loro volta condivise, che servono alla esplicitazione ed alla definizione di scelte successive.

2.4 IL MODELLO DI SCOPING PROPOSTO

Il “modello di scoping” allegato alle presenti Linee Guida costituisce un supporto per l’elaborazione del Rapporto Preliminare per la Valutazione Ambientale Strategica del Puc, necessario per delineare il quadro di riferimento per la VAS del Piano Urbanistico Comunale e, in conformità all’impostazione prevista dalla Direttiva Europea 2001/42/CE (art. 5, comma 4) e dal D.Lgs. n.152/2006 (Parte II, art.13, comma 1), contiene le indicazioni utili per definire, attraverso il confronto con i soggetti competenti in materia ambientale (SCA), le informazioni da includere nel Rapporto Ambientale ed il loro livello di dettaglio.

Esso è infatti articolato in capitoli che ripropongono l’indice del Rapporto Ambientale che accompagnerà il progetto definitivo di PUC e, per ognuno di essi, fornisce informazioni relative all’approccio metodologico ed alle fonti informative che si propone di adottare per sviluppare i contenuti previsti.

Il modello elaborato è coerente con la procedura di VAS sviluppata per il Piano Territoriale di Coordinamento provinciale (a cui si rinvia – elaborato 0.3 della Serie 0 del PTCP), ne ripropone il percorso metodologico e, in coerenza con quanto disposto dalla legislazione in materia, ambisce ad evitare la duplicazione di attività di studio e ricerche analoghe e, al contempo, ha l’obiettivo di ottimizzare il patrimonio conoscitivo già strutturato anche per consentire la piena efficienza del sistema di monitoraggio implementato con l’attuazione del PTCP.

Alla luce di quanto detto risulteranno evidenti le connessioni con il lavoro di valutazione che ha accompagnato il procedimento di redazione del piano provinciale e, in quest’ottica, modelli analoghi sono già stati adottati da alcuni Comuni nel lavoro di redazione dei rispettivi PUC: il documento allegato contiene però un aggiornamento del lavoro sviluppato per il PTCP, in considerazione delle evoluzioni strumentali e normative che hanno caratterizzato il contesto territoriale/istituzionale di riferimento.

Come già chiarito in precedenza, il contributo proposto potrà essere validamente utilizzato dai Comuni, seppure dovrà essere opportunamente integrato sulla base delle caratteristiche del proprio territorio ed in riferimento agli obiettivi di assetto e sviluppo che si intende perseguire.

ALLEGATO

ALLE LINEE GUIDA PER LA REDAZIONE DEL PRELIMINARE DI PIANO

INDICE DEL DOCUMENTO DI SCOPING

Finalità e struttura del documento di scoping		p.....
1. Illustrazione dei contenuti e degli obiettivi principali del Puc		p.....
1.1 Il percorso di condivisione attivato		
2. Rapporto tra il PUC ed altri Piani e Programmi		
2.1	Individuazione dei Piani e dei Programmi pertinenti al Puc	p.....
2.2	Rapporto ed interazione tra il Puc ed i richiamati Piani o Programmi	p.....
3. Obiettivi di protezione ambientale stabiliti a livello internazionale, comunitario o degli Stati membri, pertinenti al Puc, e il modo in cui, durante la sua preparazione, si è tenuto conto di detti obiettivi e di ogni considerazione ambientale		
3.1	Individuazione degli obiettivi di protezione ambientale pertinenti al piano, stabiliti a livello internazionale, comunitario, nazionale e regionale	p.....
3.2	Verifica di coerenza tra i contenuti del Puc e gli obiettivi di protezione ambientale	p.....
4. Aspetti pertinenti dello stato attuale dell'ambiente e sua probabile evoluzione senza l'attuazione del Puc		
4.1	Descrizione dello stato dell'ambiente	p.....
4.1.1.	risorse ambientali primarie: aria; risorse idriche; suolo e sottosuolo; ecosistemi e paesaggio	
4.1.2.	infrastrutture: modelli insediativi; mobilità	
4.1.3.	attività antropiche: agricoltura; industria e commercio; turismo	
4.1.4	fattori di interferenza: rumore; energia; rifiuti	
4.2	Caratteristiche ambientali dalle aree interessate significativamente dal Piano	p.....
4.3	Relazioni di sistema tra le attività previste dal Piano e l'ambiente	p.....
5. Possibili impatti significativi del Puc sull'ambiente		p.....
6. Misure previste per impedire, ridurre e compensare gli eventuali effetti negativi significativi sull'ambiente derivanti dall'attuazione del Puc e indicazioni per il miglioramento della sostenibilità ambientale del Piano in fase di attuazione		p.....
7. Sintesi delle ragioni della scelta delle alternative individuate e delle difficoltà incontrate nella raccolta delle informazioni necessarie		
7.1	La scelta delle alternative individuate	p.....
7.2	Difficoltà incontrate nella raccolta delle informazioni richieste	p.....
8. Misure per il monitoraggio		
8.1	Misure previste in merito al monitoraggio	p.....
8.2	Gli indicatori	p.....
9. Valutazione d'Incidenza		p.....
10. Sintesi non tecnica delle informazioni di cui ai paragrafi precedenti		p.....
ALLEGATI		
Allegato n.1	Quadro sinottico indicatori ISPRA	p.....
Allegato n.2	Quadro sinottico indicatori ARPAC	p.....
Allegato n.3	Piano di Monitoraggio del PTCP	p.....
Allegato n.4	Elenco dei soggetti competenti in materia ambientale (SCA)	p.....
Allegato n.5	Elenco dei soggetti costituenti il "pubblico" ed il "pubblico interessato"	p.....
Allegato n.6	Quadro normativo di riferimento	p.....

Finalità e struttura del documento di scoping

Il Documento di scoping ha la finalità di delineare il quadro di riferimento per la VAS del Piano Urbanistico Comunale e, in conformità a quanto previsto dalla Direttiva Europea 2001/42/CE (art. 5, comma 4) e dal D.Lgs. n.152/2006 (Parte II, art.13, comma 1), contiene le indicazioni utili per definire, attraverso il confronto con i soggetti competenti in materia ambientale (SCA), la portata delle informazioni da includere nel Rapporto Ambientale ed il loro livello di dettaglio.

Per agevolare il confronto con i soggetti competenti in materia ambientale, il presente documento è articolato in capitoli che ripropongono l'indice del Rapporto Ambientale che si dovrà redigere contestualmente alla elaborazione del progetto definitivo di PUC e, per ognuno di essi, fornisce informazioni relative all'approccio metodologico ed alle fonti informative che si intendono adottare per sviluppare i contenuti previsti.

Per precisare la portata ed il livello di dettaglio delle informazioni da includere nel Rapporto si è tenuto conto di quanto espresso nell'art.5 della Direttiva comunitaria (e dal comma 4 dell'art.13 del D.Lgs. 152/2006), laddove si afferma che il Rapporto ambientale *"comprende le informazioni che possono essere ragionevolmente richieste, tenuto conto del livello delle conoscenze e dei metodi di valutazione attuali, dei contenuti e del livello di dettaglio del piano o del programma e, per evitare duplicazioni della valutazione, della fase in cui si trova nell'iter decisionale e della misura in cui taluni aspetti sono più adeguatamente valutati in altre fasi di detto iter"*.

La proposta di articolazione del Rapporto Ambientale è stata quindi definita sulla base dei contenuti dell'Allegato I della Direttiva 2001/42/CE, dell'Allegato VI alla Parte II del D.Lgs. n.152/2006 e del Regolamento regionale n.17/2009.

In dettaglio si propone di elaborare il Rapporto Ambientale che accompagnerà il progetto definitivo di Piano, sulla base dello schema di seguito riportato:

Contenuto del Rapporto ambientale che accompagnerà il progetto definitivo di Piano	Coerenza con la Direttiva 42/2001/CE (allegato I) e con il D.lgs. 152/2006 (allegato VI)
1. Illustrazione dei contenuti e degli obiettivi principali del Puc	<i>a) illustrazione dei contenuti, degli obiettivi principali del piano o programma e del rapporto con altri pertinenti piani o programmi;</i>
2. Rapporto tra il Puc ed altri Piani e Programmi 2.1 Individuazione dei Piani e dei Programmi pertinenti al Puc 2.2 Rapporto ed interazione tra il Puc ed i richiamati Piani o Programmi	
3. Obiettivi di protezione ambientale stabiliti a livello internazionale, comunitario o degli Stati membri, pertinenti al Puc, e il modo in cui, durante la sua preparazione, si è tenuto conto di detti obiettivi e di ogni considerazione ambientale 3.1 Individuazione degli obiettivi di protezione ambientale pertinenti al piano, stabiliti a livello internazionale, comunitario, nazionale e regionale 3.2 Verifica di coerenza tra i contenuti del Puc e gli obiettivi di protezione ambientale	<i>e) obiettivi di protezione ambientale stabiliti a livello internazionale, comunitario o degli Stati membri, pertinenti al piano o al programma, e il modo in cui, durante la sua preparazione, si è tenuto conto di detti obiettivi e di ogni considerazione ambientale;</i>

<p>4. Aspetti pertinenti dello stato attuale dell'ambiente e sua probabile evoluzione senza l'attuazione del Puc</p> <p>4.1 Descrizione dello stato dell'ambiente</p> <p>4.1.1. risorse ambientali primarie: aria; risorse idriche; suolo e sottosuolo; ecosistemi e paesaggio</p> <p>4.1.2. infrastrutture: modelli insediativi; mobilità</p> <p>4.1.3. attività antropiche: agricoltura; industria e commercio; turismo</p> <p>4.1.4 fattori di interferenza: rumore; energia; rifiuti</p> <p>4.2 Caratteristiche ambientali dalle aree interessate significativamente dal Piano</p> <p>4.3 Relazioni di sistema tra le attività previste dal Piano e l'ambiente</p>	<p><i>b) aspetti pertinenti dello stato attuale dell'ambiente e sua evoluzione probabile senza l'attuazione del piano o del programma;</i></p> <p><i>c) caratteristiche ambientali, culturali e paesaggistiche delle aree che potrebbero essere significativamente interessate;</i></p> <p><i>d) qualsiasi problema ambientale esistente, pertinente al piano o programma, ivi compresi in particolare quelli relativi ad aree di particolare rilevanza ambientale, culturale e paesaggistica, quali le zone designate come zone di protezione speciale per la conservazione degli uccelli selvatici e quelli classificati come siti di importanza comunitaria per la protezione degli habitat naturali e della flora e della fauna selvatica, nonché i territori con produzioni agricole di particolare qualità e tipicità, di cui all'art. 21 del decreto legislativo 18 maggio 2001, n. 228.</i></p>
<p>5. Possibili impatti significativi del Puc sull'ambiente</p>	<p><i>f) possibili impatti significativi sull'ambiente, compresi aspetti quali la biodiversità, la popolazione, la salute umana, la flora e la fauna, il suolo, l'acqua, l'aria, i fattori climatici, i beni materiali, il patrimonio culturale, anche architettonico e archeologico, il paesaggio e l'interrelazione tra i suddetti fattori. Devono essere considerati tutti gli impatti significativi, compresi quelli secondari, cumulativi, sinergici, a breve, medio e lungo termine, permanenti e temporanei, positivi e negativi.</i></p>
<p>6. Misure previste per impedire, ridurre e compensare gli eventuali effetti negativi significativi sull'ambiente derivanti dall'attuazione del Puc e indicazioni per il miglioramento della sostenibilità ambientale del Piano in fase di attuazione</p>	<p><i>g) misure previste per impedire, ridurre e compensare nel modo più completo possibile gli eventuali impatti negativi significativi sull'ambiente dell'attuazione del piano o del programma;</i></p>
<p>7. Sintesi delle ragioni della scelta delle alternative individuate e delle difficoltà incontrate nella raccolta delle informazioni necessarie</p> <p>7.1 La scelta delle alternative individuate</p> <p>7.2 Difficoltà incontrate nella raccolta delle informazioni richieste</p>	<p><i>h) sintesi delle ragioni della scelta delle alternative individuate e una descrizione di come è stata effettuata la valutazione, nonché le eventuali difficoltà incontrate (ad esempio carenze tecniche o difficoltà derivanti dalla novità dei problemi e delle tecniche per risolverli) nella raccolta delle informazioni richieste;</i></p>
<p>8. Misure per il monitoraggio</p> <p>8.1 Misure previste in merito al monitoraggio</p> <p>8.2 Gli indicatori</p>	<p><i>i) descrizione delle misure previste in merito al monitoraggio e controllo degli impatti ambientali significativi derivanti dall'attuazione del piani o del programma proposto definendo, in particolare, le modalità di raccolta dei dati e di elaborazione degli indicatori necessari alla valutazione degli impatti, la periodicità della produzione di un rapporto illustrante i risultati della valutazione degli impatti e le misure correttive da adottare;</i></p>
<p>9. Valutazione d'Incidenza (quando necessaria)</p>	<p>La valutazione di incidenza (V.I.) ha lo scopo di accertare preventivamente se determinati piani o progetti possano avere incidenza significativa sui Siti di Importanza Comunitaria (SIC), sui proposti Siti di Importanza Comunitaria (pSIC), sulle Zone Speciali di Conservazione e sulle Zone di Protezione Speciali (ZPS). A tal fine i proponenti di piani urbanistici devono presentare una relazione documentata, secondo gli indirizzi di cui all'allegato G del D.P.R. 357/1997 e s.m.i., per individuare e valutare i principali effetti che i piani, gli interventi e i progetti possono avere sui siti.</p>
<p>10. Sintesi non tecnica delle informazioni di cui ai paragrafi precedenti</p>	<p><i>j) sintesi non tecnica delle informazioni di cui alle lettere precedenti.</i></p>

Ai **soggetti competenti in materia ambientale** (SCA), ai quali è indirizzato il presente documento, si chiedono osservazioni, suggerimenti e proposte di integrazione, eventuali correzioni e modifiche, affinché il Rapporto Ambientale che si andrà a redigere possa efficacemente supportare la valutazione delle scelte di piano. A tal fine, il prospetto che segue propone una possibile traccia, sotto forma di domande specifiche, per agevolare il lavoro di quanti sono chiamati ad esprimersi:

1. Il presente Documento di scoping segnala un elenco di basi informative e di banche dati utili per l'analisi del contesto ambientale comunale e per l'individuazione dei relativi indicatori. Ai fini della VAS del Piano Urbanistico Comunale, ritenete utile segnalare informazioni derivanti da ulteriori fonti non espressamente citate? Ed in particolare, quali indicatori credete opportuno segnalare per l'analisi di contesto?

2. Per i fattori citati dalla Direttiva 2001/42/CE e dal D.Lgs. n.152/2006, ritenete significativo il quadro di riferimento normativo e programmatico? Quali ulteriori fonti normative, piani o programmi sarebbe opportuno considerare?

3. L'analisi del contesto è volta a far emergere gli aspetti chiave dello stato dell'ambiente, in termini di criticità e di opportunità. Quali aspetti ritenete maggiormente significativi o problematici? Quali ulteriori ritenete che debbano essere richiamati o approfonditi?

1. ILLUSTRAZIONE DEI CONTENUTI E DEGLI OBIETTIVI PRINCIPALI DEL PUC

*In questo capitolo dovranno essere riportati sinteticamente i **contenuti**, gli **obiettivi** e le principali **strategie** di intervento del Puc, con particolare riferimento a quelli pertinenti alla valutazione ambientale: lo scopo è la **costruzione di una base minima e condivisa di conoscenza del Piano**.*

1.1 IL PERCORSO DI CONDIVISIONE ATTIVATO

Il processo di costruzione del PUC dovrà essere scandito da fasi di coinvolgimento e di confronto con la comunità locale, con i "portatori di interessi" e con i soggetti competenti in materia ambientale (SCA). Questo paragrafo dovrà contenere il report di tutte le attività svolte all'esito del processo di partecipazione/consultazione della comunità locale, dei "portatori di interessi" e dei soggetti competenti in materia ambientale.

2. RAPPORTO TRA IL PUC E GLI ALTRI PIANI E PROGRAMMI

2.1 INDIVIDUAZIONE DEI PIANI E DEI PROGRAMMI PERTINENTI AL PUC

In questo capitolo dovranno essere indicate le informazioni che riguardano il contributo del Puc, in interazione ad altri piani o programmi, al cambiamento delle condizioni ambientali del territorio.

A tal fine, in primo luogo si procederà alla individuazione dei Piani e dei Programmi pertinenti, ovvero di quegli strumenti di pianificazione e programmazione che, secondo un criterio di rilevanza, possono interagire in maniera significativa con il Puc, contribuendo ad attuarne gli obiettivi, o piuttosto costituendo un vincolo all'attuazione degli stessi.

Si ritiene opportuno prendere in considerazione solo i piani e programmi che, per le finalità perseguite e l'ambito territoriale di riferimento, si dimostrino potenzialmente in grado di produrre significative interazioni – positive o negative – con il Puc. In questa prospettiva, si possono pertanto considerare rilevanti quegli strumenti di programmazione e pianificazione settoriale, in materia ambientale, che rappresentano il quadro pianificatorio di riferimento, a livello regionale, provinciale o d'ambito, per la tutela e la valorizzazione delle risorse ambientali, specificamente afferenti alle componenti ambientali considerate nel presente documento.

Sulla base di queste considerazioni si potrà procedere all'analisi dell'interazione tra il Puc ed i piani e programmi rilevanti, considerando:

- da un lato, quelli suscettibili di contribuire al rafforzamento degli effetti positivi sull'ambiente o le cui finalità sono propedeutiche alla realizzazione degli obiettivi ambientali del Puc;*

- dall'altro, i principali strumenti di programmazione e pianificazione in campo ambientale in contrasto con talune priorità di intervento del Piano comunale, laddove queste rappresentino delle pressioni sui beni ambientali oggetto di tutela.

Di seguito si riporta un elenco dei Piani e Programmi ritenuti in tal senso pertinenti al Puc con una sintetica descrizione del loro contenuto.

Piano o programma "rilevante"	Descrizione sintetica dei contenuti
<p>Piani Stralcio per l'Assetto Idrogeologico e l'erosione costiera relativi all'ambito della provincia di Salerno, redatti ai sensi di legge dalle competenti Autorità di Bacino</p> <p>Le AdB competenti per il territorio della provincia di Salerno sono:²⁷</p> <ul style="list-style-type: none"> – AdB Nazionale Liri-Garigliano e Volturno; – AdB Campania Centrale; – AdB Campania Sud ed interregionale per il bacino idrografico del fiume Sele. <p>I relativi Piani di settore sono:</p> <ul style="list-style-type: none"> - Variante al PSDA, AdB Volturno (Rischio Alluvioni), pubblicazione della variante sulla GURI n. 28/2005; <p>per l'AdB Campania Centrale:</p> <ul style="list-style-type: none"> - PAI dell'AdB Regionale del Sarno approvato con D.G.R.C. n.505/2011; <p>per l'AdB Campania Sud ed interregionale per il bacino idrografico del fiume Sele:</p> <ul style="list-style-type: none"> - PAI dell'AdB Interregionale del fiume Sele (pubblicato sulla GURI n.247/2012). La rivisitazione del PAI è in vigore dal 23/10/2012; - PAI dell'AdB Regionale Destra Sele approvato con D.G.R.C. n.563/2011; - PAI dell'AdB Regionale Sinistra Sele adottato (Pubblicazione sul BURC n.27/2011); - PSEC dell'AdB Regionale Sinistra Sele approvato con D.G.R.C. n.2327/2007. 	<p>Il piano di bacino è lo strumento conoscitivo, normativo e tecnico-operativo mediante il quale sono pianificate e programmate le azioni e le norme d'uso finalizzate alla conservazione, alla difesa e alla valorizzazione del suolo e la corretta utilizzazione delle acque, sulla base delle caratteristiche fisiche ed ambientali del territorio interessato.</p> <p>I piani di bacino in esame sono stati redatti ed approvati per stralci relativi a specifici settori funzionali; essi, tra l'altro, contengono:</p> <ul style="list-style-type: none"> - il quadro conoscitivo organizzato ed aggiornato del sistema fisico; - la individuazione e la quantificazione delle situazioni, in atto e potenziali, di degrado del sistema fisico; - le direttive alle quali devono uniformarsi la difesa del suolo, la sistemazione idrogeologica ed idraulica e l'utilizzazione delle acque e dei suoli; - la individuazione delle prescrizioni, dei vincoli e delle opere idrauliche, idraulico-agrarie, idraulico-forestali, di forestazione, di bonifica idraulica, di stabilizzazione e consolidamento dei terreni e di ogni altra azione o norma d'uso o vincolo finalizzati alla conservazione del suolo ed alla tutela dell'ambiente; - l'indicazione delle zone da assoggettare a speciali vincoli e prescrizioni in rapporto alle specifiche condizioni idrogeologiche, ai fini della conservazione del suolo, della tutela dell'ambiente e della prevenzione contro presumibili effetti dannosi di interventi antropici; - le priorità degli interventi ed il loro organico sviluppo nel tempo, in relazione alla gravità del dissesto.
<p>Piano di Gestione Acque del Distretto Idrografico dell'Appennino Meridionale, adottato dal Comitato Istituzionale dell'Autorità di Bacino Liri Garigliano e Volturno, integrato dai rappresentanti delle Regioni appartenenti al Distretto Idrografico.</p> <p>Il Distretto Idrografico dell'Appennino Meridionale, di cui fanno parte Autorità di Bacino Liri-Garigliano e Volturno, Regione Abruzzo, Regione Basilicata, Regione Calabria, Regione Campania, Regione Lazio, Regione Molise e Regione Puglia, ha adottato il Piano di Gestione delle Acque il 24 febbraio 2010 (Direttiva Comunitaria 2000/60, D.Lgs. 152/2006, L.13/2009, D.L. 194/2009).</p>	<p>Il Piano di Gestione Acque del Distretto Idrografico dell'Appennino Meridionale, facendo "perno" sull'uso sostenibile delle acque, a scala di ecosistema di bacino idrografico, si inserisce nell'azione complessiva della politica ambientale dell'UE per la tutela e il miglioramento della qualità ambientale e per l'uso razionale delle risorse naturali.</p> <p>In particolare, il Piano è finalizzato a:</p> <ul style="list-style-type: none"> - preservare il capitale naturale delle risorse idriche per le generazioni future (sostenibilità ecologica); - allocare in termini efficienti una risorsa scarsa come l'acqua (sostenibilità economica); - garantire l'equa condivisione e accessibilità per tutti ad una risorsa fondamentale per la vita e la qualità dello sviluppo economico (sostenibilità etico-sociale). <p>Gli obiettivi generali del Piano di Gestione sono fissati dalla Direttiva 2000/60/CE all'art. 1 ed all'art. 4; nello specifico, per il territorio del Distretto Idrografico dell'Appennino Meridionale tali obiettivi sono raccolti e sintetizzati in quattro punti:</p> <ul style="list-style-type: none"> - uso sostenibile della risorsa acqua; - tutela, protezione e miglioramento dello stato degli ecosistemi acquatici e terrestri e delle zone umide; - tutela e miglioramento dello stato ecologico delle acque sotterranee e delle acque superficiali; - mitigazione degli effetti di inondazioni e siccità.

²⁷ Dal 15 maggio 2012, le AdB in Destra Sele e in Sinistra Sele e, previa intesa con la Regione Basilicata (in corso di perfezionamento), l'Autorità interregionale del fiume Sele sono state accorpate nell'unica AdB Campania Sud ed interregionale per il bacino idrografico del fiume Sele (DPGR n. 142 del 15/05/2012, in attuazione della L.R. 4/2011 art. 1 c.255). Dal 1 giugno 2012, l'AdB Nord Occidentale della Campania è stata incorporata nell'Autorità di bacino regionale del Sarno che viene denominata AdB regionale della Campania Centrale (DPGR n. 143 del 15/05/2012, in attuazione della L.R. 1/2012 art. 52 c.3 lett.6). Gli accorpamenti sono stati attuati nelle more del riordino normativo di cui all'articolo 1 della legge 27 febbraio 2009, n.13 (Conversione in legge, con modificazioni, del decreto-legge 30 dicembre 2008, n. 208, recante misure straordinarie in materia di risorse idriche e di protezione dell'ambiente), e della conseguente riorganizzazione in ambito regionale. Le AdB di cui alla legge 183/89, ai sensi della Legge n.13 del 27 febbraio 2009, continuano a svolgere le attività in regime di proroga fino all'entrata in vigore del DPCP, di cui al co.2 dell'art. 63 del Dlgs 3 aprile 2006, n.152. Il D.Lgs. 152/06, infatti, all'art.61, co.3, sopprime le Autorità di Bacino previste dalla legge 183/89 ed istituisce i "distretti idrografici", ossia aree di terra e di mare costituite da uno o più bacini idrografici limitrofi e dalle rispettive acque sotterranee e costiere, che costituiscono le principali unità per la gestione dei bacini idrografici. Parimenti, la DGR 663/2006 garantisce la continuità amministrativa delle funzioni esercitate dalle Autorità di bacino regionali ed interregionali di cui alla L.R. 8/1994.

<p>Piano Regionale di Tutela delle Acque, adottato dalla Giunta Regionale della Campania con deliberazione n.1220 del 06/07/2007.</p>	<p>Il Piano di Tutela delle Acque si colloca come strumento sovraordinato di programmazione regionale le cui disposizioni sono immediatamente vincolanti.</p> <p>Il Piano individua, in relazione alla specifica destinazione e sulla base dell'analisi dell'impatto esercitato dall'attività antropica sullo stato dei corpi idrici superficiali e sotterranei, gli obiettivi di qualità ambientale e funzionale dei corpi idrici, gli interventi volti a garantire il loro raggiungimento o mantenimento, le misure di tutela qualitativa e quantitativa tra loro integrate, nonché le aree sottoposte a specifica tutela.</p>
<p>Pianificazione degli Enti di Ambito, ex legge 36/96.</p> <p><i>I Piani d'ambito ai quali fare riferimento per il territorio della Provincia di Salerno sono:</i></p> <ul style="list-style-type: none"> - Piano ATO 3, Delibera di G.R. n.1724/2004; - Piano ATO 4, Delibera di G.R. n.1726/2004. 	<p>I Piani d'ambito effettuano la ricognizione delle opere di adduzione, di distribuzione, di fognatura e di depurazione esistenti nell'ambito di competenza e definiscono le procedure e le modalità, anche su base pluriennale, per assicurare il conseguimento degli obiettivi di riduzione dei consumi e l'eliminazione degli sprechi, nonché il rinnovo delle risorse idriche per non pregiudicare il patrimonio idrico, la vivibilità dell'ambiente, l'agricoltura, la fauna e la flora acquatiche, i processi geomorfologici e gli equilibri idrologici.</p> <p>A tal fine i Piani, sulla base dei criteri e degli indirizzi fissati dalla L.R.14/1997, definiscono un programma degli interventi necessari accompagnato da un piano finanziario e dal connesso modello gestionale ed organizzativo.</p>
<p>Piano Regionale delle Attività Estrattive (P.R.A.E.), approvato con Ordinanza del Commissario ad Acta n.11 del 7/06/2006</p>	<p>Il PRAE:</p> <ul style="list-style-type: none"> - individua e delimita le aree potenzialmente utilizzabili a fini estrattivi, tenuto conto delle compatibilità con i vincoli paesistici e idrogeologici, con i parchi naturali perimetrati, nonché con gli altri programmi di assetto del territorio; - definisce i criteri e le metodologie per la coltivazione e la ricomposizione ambientale delle cave nuove e per il recupero di quelle abbandonate e non sistemate; - definisce i criteri per la localizzazione delle singole autorizzazioni nelle aree individuate; - definisce i criteri per le destinazioni finali delle cave a sistemazione avvenuta, perseguendo, ove possibile, il restauro naturalistico, gli usi pubblici e gli usi sociali.
<p>Piano Nazionale d'Emergenza Vesuvio</p> <p>I comuni della provincia di Salerno ricadenti nella zona gialla sono: Angri, Baronissi, Bracigliano, Calvanico, Castel San Giorgio, Cava de' Tirreni, Corbara, Fisciano, Mercato S. Severino, Nocera Inferiore, Nocera Superiore, Pagani, Pellezzano, Roccapiemonte, San Marzano sul Sarno, San Valentino Torio, Sant'Egidio del Monte Albino, Sarno, Scafati, Siano, Tramonti.</p>	<p>Il Piano Nazionale d'Emergenza, redatto nel 1995 e aggiornato in alcune parti nel 2001, individua, in riferimento al rischio da eruzione, tre aree a diversa pericolosità (zona rossa, zona gialla e zona blu), comprendenti 128 comuni distribuiti nelle cinque diverse province della Campania.</p> <p>Il territorio della provincia di Salerno presenta 19 comuni ricompresi nella zona gialla, e cioè in quella zona interessabile da spessi ricoprimenti di ceneri e lapilli con carichi al suolo superiori a 300 kg/mq. Il piano definisce inoltre tre livelli di allerta successivi (attenzione, preallarme, allarme) da stabilire sulla scorta di eventuali variazioni significative dei parametri fisico-chimici del vulcano, rilevabili mediante l'attività di monitoraggio svolta dall'Osservatorio Vesuviano. A ciascun livello di allerta corrispondono fasi operative successive.</p>
<p>Proposta di Piano Energetico Ambientale Regionale della Campania, adottata con Deliberazione di Giunta Regionale n.475 del 18/03/2009</p>	<p>Il PEAR rappresenta il piano settoriale regionale che espone i dati relativi alla produzione e all'approvvigionamento delle fonti energetiche primarie, nonché quelli relativi alla evoluzione e alle dinamiche del Sistema Energetico Regionale (offrendo uno scenario temporale valido sino al 2020), e programma nel tempo le politiche energetiche regionali, sia rendendo più efficienti, sicure e pulite le tecnologie basate sulle fonti tradizionali, sia intraprendendo iniziative atte a favorire l'introduzione e la diffusione sul territorio di fonti rinnovabili, edilizia ecoefficiente, idrogeno e reti "smart-grid" di distribuzione energetica. Esso indirizza la programmazione regionale guardando al 2020 quale orizzonte temporale e individuando degli obiettivi intermedi al 2013.</p> <p>Il Piano, in particolare, individua quattro pilastri programmatici su cui realizzare le attività dei prossimi anni:</p> <ul style="list-style-type: none"> - la riduzione della domanda energetica tramite l'efficienza e la razionalizzazione, con particolare attenzione verso la domanda pubblica; - la diversificazione e il decentramento della produzione energetica, con priorità all'uso delle rinnovabili e dei nuovi vettori ad esse associabili; - la creazione di uno spazio comune per la ricerca e il trasferimento tecnologico; - il coordinamento delle politiche di settore e dei relativi finanziamenti. <p>In quest'ottica, vengono calcolati gli obiettivi minimi specifici di settore, così individuati:</p> <ul style="list-style-type: none"> - raggiungimento di un livello minimo di copertura del fabbisogno elettrico regionale del 20% entro il 2013 e del 30% entro il 2020; - incremento dell'apporto complessivo delle fonti rinnovabili al bilancio energetico regionale dall'attuale 4% a circa il 10% nel 2013 e al 17% nel 2020. <p>Il PEAR è pertanto finalizzato al conseguimento dei seguenti obiettivi strategici:</p> <ul style="list-style-type: none"> - valorizzare le risorse naturali e ambientali territoriali; - promuovere processi di filiere corte territoriali; - stimolare lo sviluppo di modelli di governance locali; - generare un mercato locale e regionale della CO₂; - potenziare la ricerca e il trasferimento tecnologico; - avviare misure di politica industriale, attraverso la promozione di una diversificazione delle fonti energetiche, in particolare nel comparto elettrico attraverso la produzione decentrata e la "decarbonizzazione" del ciclo energetico, favorendo il decollo di filiere industriali, l'insediamento di industrie di produzione delle nuove tecnologie energetiche e la crescita competitiva. <p>In particolare viene perseguito, quale interesse prioritario, che le energie derivanti da fonti rinnovabili contribuiscano con apporti sempre maggiori alla costituzione di una diversificazione delle fonti di produzione che vede, di contro, una diminuzione dell'apporto delle risorse energetiche di produzione da fonti fossili, al fine di diminuire, nel soddisfacimento della domanda di energia, fonti e cause di inquinamento e così contribuire al riequilibrio ambientale nel territorio.</p>
<p>Piano regionale di risanamento e mantenimento della qualità dell'aria, approvato con Deliberazione del Consiglio regionale della Campania n.86/1 del 27/06/2007</p>	<p>Il Piano, che rappresenta lo strumento attuativo delle previsioni del D.Lgs. 351 del 4 agosto 1999, valuta la qualità dell'aria a scala locale su tutto il territorio regionale ed opera una zonizzazione, effettuata basandosi in primo luogo sui risultati del monitoraggio della qualità dell'aria ed integrando questi ultimi con una stima delle concentrazioni di inquinanti dell'aria su tutto il territorio della regione (la valutazione è stata svolta relativamente ai seguenti inquinanti: ossidi di zolfo, ossidi di azoto, particelle sospese con diametro inferiore ai 10 µm, monossido di carbonio e benzene).</p>

	<p>Sulla base di tali dati il Piano individua le misure da attuare nelle zone di risanamento e di osservazione per conseguire un miglioramento della qualità dell'aria (ed ottenere il rispetto dei limiti fissati dalla normativa vigente), ovvero per prevenirne il peggioramento negli altri casi (zone di mantenimento).</p>
<p>VI Programma Comunitario d'Azione in materia di ambiente, 2002-2012 Decisione n.1600/2002/CE del Parlamento Europeo e del Consiglio del 22 luglio 2002</p>	<p>Il programma costituisce il quadro della politica ambientale europea, contribuisce all'integrazione delle tematiche ambientali in tutte le politiche comunitarie e mira, nel perseguire la strategia dello sviluppo sostenibile, a garantire un livello elevato di protezione dell'ambiente e della salute umana, nonché un miglioramento generalizzato dell'ambiente e della qualità della vita.</p> <p>Il Programma individua quattro settori prioritari di intervento, tra i quali quello relativo a "Natura e Biodiversità" per il quale pone l'obiettivo di tutelare, conservare, ripristinare e sviluppare il funzionamento dei sistemi naturali, degli habitat naturali, della flora e fauna selvatiche allo scopo di arrestare la desertificazione e la perdita di biodiversità, compresa la diversità delle risorse genetiche.</p>
<p>Piano Territoriale Regionale (PTR), approvato con Legge Regionale n.13 del 13 ottobre 2008</p>	<p>Il PTR rappresenta il quadro di riferimento unitario per tutti i livelli della pianificazione territoriale regionale ed è assunto quale documento di base per la territorializzazione della programmazione socioeconomica regionale nonché per le linee strategiche economiche adottate dal Documento Strategico Regionale (DSR) e dagli altri documenti di programmazione dei fondi comunitari.</p> <p>Il PTR, e gli strumenti di pianificazione territoriale ed urbanistica, inoltre attuano sull'intero territorio regionale i principi della Convenzione europea del paesaggio ratificata con legge 9 gennaio 2006, n.14.</p> <p>A tal fine il PTR definisce le Linee Guida per il paesaggio in Campania che:</p> <ul style="list-style-type: none"> a) costituiscono il quadro di riferimento unitario della pianificazione paesaggistica, relativo ad ogni singola parte del territorio regionale; b) forniscono criteri ed indirizzi di tutela, valorizzazione, salvaguardia e gestione del paesaggio per la pianificazione provinciale e comunale, finalizzati alla tutela dell'integrità fisica e dell'identità culturale del territorio; c) definiscono gli indirizzi per lo sviluppo sostenibile e i criteri generali da rispettare nella valutazione dei carichi insediativi ammissibili sul territorio; d) contengono direttive specifiche, indirizzi e criteri metodologici il cui rispetto è cogente ai soli fini paesaggistici per la verifica di compatibilità dei PTCP, dei PUC e dei piani di settore di cui alla legge regionale n. 16/2004, nonché per la VAS di cui alla direttiva 42/2001/CE del 27 giugno 2001, prevista dalla LrC n.16/2004, art.47.
<p>Piano Urbanistico Territoriale per l'Area Sorrentino - Amalfitana approvato, ai sensi dell'art. 1bis della Legge 8 agosto 1985 n.431, con Legge Regionale n.35 del 27 giugno 1987</p>	<p>Il Piano Urbanistico Territoriale dell'Area Sorrentino - Amalfitana è Piano Territoriale di Coordinamento con specifica considerazione dei valori paesistici e ambientali e sottopone a normativa d'uso il territorio dell'Area Sorrentino - Amalfitana.</p> <p>Il Piano Urbanistico Territoriale prevede norme generali d'uso del territorio dell'area e formula direttive a carattere vincolante alle quali i Comuni devono uniformarsi nella predisposizione dei loro strumenti urbanistici o nell'adeguamento di quelli vigenti.</p>
<p>Piano Territoriale Paesistico Terminio-Cervialto, approvato, ai sensi dell'art. 1bis della Legge 8 agosto 1985 n.431, con D.M. 23/01/1996</p> <p>Piano Territoriale Paesistico Cilento Interno (Massiccio del Cervati) approvato, ai sensi dell'art. 1bis della Legge 8 agosto 1985 n.431, con D.M. 23/01/1996</p> <p>Piano Territoriale Paesistico Cilento Costiero approvato, ai sensi dell'art. 1bis della Legge 8 agosto 1985 n.431, con D.M. 4/10/1997</p>	<p>I Piani Territoriali Paesistici sono stati redatti ed approvati nella seconda metà degli anni '90 con l'esercizio dei poteri sostitutivi dal Ministero dei Beni Culturali.</p> <p>Nel 2003 la Giunta Regionale ha deliberato l'approvazione del documento concernente la "Verifica di compatibilità tra gli strumenti di pianificazione paesistica e l'Accordo Stato-Regioni del 19 aprile 2001" finalizzata all'adeguamento dei Piani paesistici della Campania alla Convenzione Europea del Paesaggio. La verifica, pur operata anteriormente all'emanazione del Codice dei beni culturali e del paesaggio, conserva la sua validità sostanziale, in quanto è stata svolta comparando le modalità di formazione, la struttura ed i contenuti dei PTP previgenti con quanto disposto dall'Accordo Stato-Regioni del 2001 che ha anticipato alcune delle innovazioni del D.Lgs n.42/04.</p> <p>I risultati della verifica hanno fatto emergere la non completa conformità dei PTP redatti dal Ministero ai contenuti dell'Accordo Stato-Regioni del 2001, in quanto:</p> <ul style="list-style-type: none"> - le norme sono prevalentemente vincolistiche; - non riportano le modalità con le quali è stato effettuato il riconoscimento della differenziazione dei valori costitutivi, ed in particolare non sono adeguatamente esplicitate le loro caratteristiche; - sono assenti riferimenti alle dinamiche socio-economiche e insediative di trasformazione dei territori interessati; - si propone un orientamento della tutela, riqualificazione e valorizzazione del territorio in funzione del livello di integrità e rilevanza dei valori paesistici ed ambientali riferito essenzialmente all'ambiente costruito. <p>In base a tali rilievi, si ritiene necessario prevedere una profonda revisione dei PTP.</p>
<p>Piano del Parco Nazionale del Cilento e Vallo di Diano</p> <ul style="list-style-type: none"> • con delibera di Giunta Regionale n.611 del 14 febbraio 2003 (pubblicata sul BURC n.22 del 19 maggio 2003, e sulla Gazzetta Ufficiale, parte II, sezione espropri, n.ro 120 del 26/05/2006) è stata adottata la proposta di Piano; • con delibera di Giunta Regionale n. 617 del 13 aprile 2007 (pubblicata sul BURC n.36 del 8 agosto 2008) è stato adottato, ai sensi del comma 3, art.12, della legge 6 dicembre 1991, n.394, il Piano del Parco proponendo al Consiglio Regionale, statutariamente competente, l'approvazione finale del Piano stesso; • nella seduta tenutasi in data 24/12/2009 il Consiglio regionale della Campania ha approvato, all'unanimità, la delibera della Giunta regionale campana n.617/2007 (pubb. sul BURC n.9 del 27 gennaio 2010). <p>In merito alla vigenza del Piano Parco si segnala la Sentenza n.02153 del 27/11/2012, con la quale "Il Tribunale Amministrativo Regionale della Campania, sezione staccata di Salerno, definitivamente pronunciando sul ricorso, come in epigrafe proposto, lo accoglie, nei limiti e nei termini indicati in motivazione, con annullamento, per</p>	<p>Ai sensi dell'art.12 della Legge 394/91, il Piano del Parco disciplina i seguenti contenuti:</p> <ul style="list-style-type: none"> a) organizzazione generale del territorio e sua articolazione in aree o parti caratterizzate da forme differenziate di uso, godimento e tutela; b) vincoli, destinazioni di uso pubblico o privato e norme di attuazione relative con riferimento alle varie aree o parti del piano; c) sistemi di accessibilità veicolare e pedonale con particolare riguardo ai percorsi, accessi e strutture riservati ai disabili, ai portatori di handicap e agli anziani; d) sistemi di attrezzature e servizi per la gestione e la funzione sociale del parco, musei, centri di visite, uffici informativi, aree di campeggio, attività agro-turistiche; e) indirizzi e criteri per gli interventi sulla flora, sulla fauna e sull'ambiente naturale in genere. <p>Per tali fini il piano suddivide il territorio in base al diverso grado di protezione, prevedendo:</p> <ul style="list-style-type: none"> a) riserve integrali nelle quali l'ambiente naturale è conservato nella sua integrità; b) riserve generali orientate, nelle quali è vietato costruire nuove opere edilizie, ampliare le costruzioni esistenti, eseguire opere di trasformazione del territorio. Sono tuttavia consentite le utilizzazioni produttive tradizionali, la realizzazione delle infrastrutture strettamente necessarie, nonché interventi di gestione delle risorse naturali a cura dell'Ente parco ed interventi di manutenzione delle opere esistenti; c) aree di protezione nelle quali possono continuare, secondo gli usi tradizionali ovvero secondo metodi di agricoltura biologica, le attività agro-silvo-pastorali nonché di pesca e raccolta di prodotti naturali, ed è incoraggiata anche la produzione artigianale di qualità. Sono ammessi gli interventi di manutenzione e restauro del patrimonio edilizio esistente, salvo l'osservanza delle norme di piano sulle destinazioni d'uso;

<p><i>quanto di ragione, degli atti impugnati.”</i></p>	<p>d) aree di promozione economica e sociale facenti parte del medesimo ecosistema, più estesamente modificate dai processi di antropizzazione, nelle quali sono consentite attività compatibili con le finalità istitutive del parco e finalizzate al miglioramento della vita socio-culturale delle collettività locali e al miglior godimento del parco da parte dei visitatori.</p>
<p>Piano Territoriale di Coordinamento della Provincia di Salerno, approvato con delibera di Consiglio provinciale n. 15 del 30/03/2012</p> <p><i>Per i Comuni della provincia confinanti con altre Province è opportuno riferirsi anche ai vigenti PTC.</i></p>	<p>Il Piano territoriale di coordinamento provinciale è uno strumento di pianificazione di area vasta e definisce gli obiettivi e le strategie di sviluppo, assetto e tutela del territorio di rilievo provinciale e sovracomunale o che costituiscono attuazione della pianificazione regionale. In tale ruolo, il PTC è volto:</p> <ul style="list-style-type: none"> - a governare temi territoriali complessi che non possono essere adeguatamente affrontati alla scala comunale (come ad esempio quelli ambientali); - a coordinare e dare coerenza ai piani di settore ed agli interventi nelle materie di specifica competenza della Provincia (come ad esempio la viabilità ed i trasporti, l'edilizia scolastica per l'istruzione secondaria, ecc.); - ad orientare la pianificazione dei comuni in coerenza con le precedenti finalità ponendosi anche come punto di partenza per promuovere il coordinamento dei PUC ai fini di un assetto equilibrato ed armonico dell'intero territorio provinciale. <p>Gli obiettivi generali del PTC della Provincia di Salerno, in coerenza con gli indirizzi e le strategie del Piano territoriale regionale, sono lo sviluppo economico e sociale del territorio provinciale, la sostenibilità dell'assetto territoriale e l'attuazione della Convenzione europea del paesaggio. Per perseguire tali obiettivi il PTC promuove la valorizzazione delle risorse e delle identità locali, orienta lo sviluppo delle competitività in una logica di sostenibilità ambientale e sociale, definisce misure per la salvaguardia delle risorse ambientali e storico-culturali e per la mitigazione dei rischi naturali e la prevenzione di quelli di origine antropica, delinea indirizzi per la valorizzazione del paesaggio, fornisce indicazioni per la riqualificazione e l'integrazione degli insediamenti e per il potenziamento del sistema infrastrutturale. Esso guida l'attività di pianificazione locale e di settore per il conseguimento di obiettivi comuni per l'intero territorio provinciale, coordinando le strategie di carattere sovracomunale che interessano i Piani Urbanistici Comunali ed orientando la pianificazione di settore.</p> <p>Il PTC della provincia di Salerno, ai sensi della L.R. n.16/2004, è articolato in due componenti: <i>componente strutturale</i>, che ha validità a tempo indeterminato, e <i>componente programmatica</i>, che attiene ai programmi di intervento da attuarsi in un intervallo di tempo definito (5 anni) ed in correlazione con la programmazione finanziaria.</p> <p>La componente strutturale si articola in disposizioni strutturali e disposizioni strategiche. Le disposizioni strutturali individuano e delimitano le diverse componenti territoriali con riferimento ai caratteri ed ai valori naturali (geologici, vegetazionali, faunistici), storico-culturali, paesaggistici, rurali, insediativi e infrastrutturali e ne definiscono le modalità di uso e di manutenzione che ne possano garantire la tutela, la riqualificazione e la valorizzazione sostenibile. Esse inoltre riguardano la mitigazione dei rischi naturali, la prevenzione del rischio antropico e la tutela e gestione delle risorse idriche. Le disposizioni strategiche delineano le scelte di trasformazione di lungo periodo dell'assetto insediativo e infrastrutturale – attraverso indirizzi che orientano il riassetto policentrico dell'organizzazione insediativa e l'integrazione ed il potenziamento del sistema infrastrutturale –, forniscono indicazioni per perseguire la qualità del paesaggio e per la costruzione della rete ecologica provinciale.</p> <p>Le disposizioni programmatiche del PTC forniscono indirizzi per la pianificazione comunale e definiscono le scelte operative del PTC. Gli indirizzi che dovranno essere osservati nella predisposizione dei PUC riguardano il dimensionamento del fabbisogno residenziale, degli insediamenti produttivi di interesse sovracomunale e locale, del sistema di attrezzature pubbliche, delle sedi per attività terziarie e turistiche. Le scelte operative del PTC riguardano la rete della mobilità e gli interventi infrastrutturali da realizzare nel quinquennio ed i programmi operativi provinciali ritenuti di rilevanza strategica e quindi prioritari ai fini del perseguimento degli obiettivi del PTC e per i quali vanno attivate le necessarie intese con le Amministrazioni e gli Enti competenti.</p>
<p>Piano Regionale rifiuti urbani della regione Campania, approvato con Delibera di Giunta Regionale n.8 del 23/01/2012</p>	<p>Il Piano, elaborato ai sensi dell'art.9 della legge 5 luglio 2007, n. 87, intende definire uno scenario di uscita dalla gestione emergenziale, volto al rientro nell'ordinaria amministrazione e nella programmazione di tutte le azioni utili alla chiusura nella Regione Campania del ciclo di gestione dei rifiuti urbani.</p> <p>Il Piano dei Rifiuti Urbani costituirà congiuntamente al Piano Rifiuti Speciali ed al Piano Bonifiche, redatti a cura della Regione Campania, il Piano regionale di gestione del ciclo integrato dei rifiuti, ai sensi dell'articolo 10 della L.R. n. 4/2007.</p> <p>Nella elaborazione del Piano sono state prese in considerazione le principali criticità connesse allo svolgimento del ciclo integrato dei rifiuti, che possono essere individuate nel persistente problema dello smaltimento delle cosiddette "ecoballe"; nella necessità di garantire l'avvio alla termoutilizzazione di Combustibile Derivato da Rifiuti (CDR); nell'esigenza di sottoporre a processi di bonifica e messa in sicurezza le aree adibite in passato a siti di smaltimento e attualmente non più attive; nelle problematiche connesse alla salute pubblica derivanti dall'attuazione delle singole fasi del ciclo dei rifiuti (produzione, trasporto, trattamento, smaltimento); nella sottrazione e/o degrado di risorse naturali non rinnovabili o rinnovabili a lungo termine conseguenti alle scelte localizzative inerenti gli impianti necessari al completo svolgimento del ciclo dei rifiuti.</p>
<p>Piano Regionale di Bonifica dei Siti Inquinati della Regione Campania (PRB) adottato con Delibera di Giunta Regionale n. 387 del 31 luglio 2012, pubblicato sul BURC n.49 del 06/08/2012</p>	<p>Tale Piano rappresenta il completamento di un iter programmatico iniziato con la redazione del Piano Regionale di Bonifica dei Siti Inquinati della Campania – I stralcio, nel quale si era proceduto alla analisi della situazione esistente in merito alle discariche gestite dai comuni: autorizzate esaurite, non controllate e quelle su cui si è accertata la presenza di inquinamento tramite indagini di caratterizzazione).</p> <p>Il Piano Regionale di bonifica dei siti inquinati, così come previsto anche dalla normativa nazionale di settore, D.M. 471/99, tiene conto dei censimenti dei siti potenzialmente contaminati e della predisposizione dell'anagrafe dei siti da bonificare, secondo i criteri previsti dal suddetto decreto ministeriale.</p> <p>Il piano costituisce il principale riferimento per la gestione delle attività di bonifica in Regione Campania; fornisce lo stato delle attività svolte in relazione ai Siti di Interesse Nazionale, al censimento dei siti potenzialmente contaminati e all'anagrafe dei siti contaminati; definisce gli obiettivi da raggiungere e delinea le modalità di intervento.</p>

<p>Piano d'Ambito per la Gestione dei Rifiuti della Provincia di Salerno – anni 2010 2013 – approvato con decreto n.171 del 30 Settembre 2010</p>	<p>Il Piano è stato redatto in ottemperanza a quanto previsto dalla Legge di Conversione n.26 del 26 febbraio 2010, e dal D.Lgs. n. 152/06, al fine di perseguire l'obiettivo, posto dalla stessa Regione, di 'provincializzare' il servizio di gestione del "ciclo integrato dei rifiuti urbani", attraverso le Società Provinciali, aperte al capitale privato ed orientate ad economicità ed efficienza industriale dei servizi erogati al territorio. In tale ottica è stato elaborato il "piano d'Ambito" che tiene in debito conto le specifiche competenze locali al fine del superamento della frammentazione della gestione e della realizzazione di un sistema basato sui principi di efficienza.</p> <p>L'obiettivo che si pone alla base del Piano è l'impegno dell'Amministrazione provinciale nella soluzione dei problemi posti dalla gestione dei rifiuti, debba corrispondere da parte dei gestori dei processi industriali, pubblici e privati, un equivalente impegno nella ricerca scientifica e tecnologica finalizzata al miglioramento degli standard attuali di protezione ambientale, ottenibili con tecniche di produzione che permettano prima la riduzione e poi il recupero a fini produttivi dei materiali utilizzati.</p>
<p>Piano Industriale per la Gestione di Rifiuti Urbani Della Provincia di Salerno – anni 2010 2013 – approvato con decreto n.171 del 30 Settembre 2010</p>	<p>Il Piano Industriale è stato redatto a seguito dell'emanazione delle Linee Guida per la redazione del Piano Regionale di Gestione Rifiuti Urbani della Campania, al fine di perseguire l'obiettivo, posto dalla stessa Regione, di 'provincializzare' il servizio di gestione del "ciclo integrato dei rifiuti urbani", attraverso le Società Provinciali, aperte al capitale privato ed orientate ad economicità ed efficienza industriale dei servizi erogati al territorio. Tale Piano effettua una valutazione sulle possibili strategie per lo smaltimento dei rifiuti urbani a livello provinciale, in stretta correlazione con gli obiettivi posti dalla normativa nazionale in materia e una suddivisione di flussi di rifiuto indifferenziato e differenziato sulla base della tipologia e della capacità degli impianti di recupero/smaltimento provinciali. Il Piano Industriale riguarda in particolare la seconda fase del ciclo di gestione dei rifiuti, l'organizzazione del flusso dei rifiuti da smaltire presso gli impianti esistenti o in previsione di costruzione; lo stesso dovrà essere integrato con la prima parte concernente l'organizzazione delle raccolte e dei trasporti, da redigere a cura dei Consorzi esistenti.</p>
<p>Piano Sperimentale Di Protezione Civile Provinciale approvato con Delibera di Consiglio Provinciale n.39 del 28/05/2012</p> <p>Piano Provinciale Interno Di Emergenza - Piano di primo livello, approvato con delibera di Consiglio Provinciale n.24 del 26 maggio 2008</p>	<p>In attesa dell'ultimazione del Piano Provinciale di Emergenza, le operazioni di circostanza critica il cui livello preveda la gestione delle emergenze non fronteggiabili dalle sole forze locali o tale comunque da richiedere un intervento coordinato di più forze di cui all'art.2 della legge 225/92 avvengono attraverso il piano sperimentale di protezione civile, che ha lo scopo di fronteggiare, in maniera coordinata, gli eventi calamitosi definiti dalla legge n.225/92 e precisamente di tipo a), quale attività <i>sussidiaria</i>, di tipo b), quale attività di <i>competenza</i>; di tipo c), quale attività di <i>affiancamento</i>.</p> <p>Il Piano ha dunque i seguenti obiettivi:</p> <ul style="list-style-type: none"> - definire i sistemi di allertamento, di allarme e le azioni che la struttura di coordinamento (Prefettura e Provincia) deve svolgere all'insorgere di emergenze di protezione civile, non fronteggiabili dalle sole risorse locali; - disporre di strutture operative (tutte le componenti del sistema nazionale di cui alla legge 225/92) per operazioni di pronto intervento e soccorso in emergenza ad <i>adiuvandum</i> dei Comuni e delle popolazioni colpite da eventi calamitosi. <p>Nell'ambito del piano sperimentale ogni struttura e/o Ente facente parte del Sistema Nazionale di Protezione Civile opera attraverso i propri piani interni.</p> <p>All'attualità la Provincia di Salerno opera in seno alla <i>sala operativa</i> con propri referenti secondo il Piano Provinciale Interno di Emergenza (Piano di primo livello, approvato con delibera di C.P. n.24 del 2/05/2008). Detto Piano delinea le modalità di attivazione interna all'Ente; definisce i sistemi di allertamento, di allarme e le azioni che ciascuna componente programmatoria ed operativa (Assessorati, Direzioni Genero/i, Settori, Servizi, Uffici) deve svolgere al fine di coordinare la risposta organizzativa ed operativa all'insorgere di emergenze di protezione civile.</p>
<p>Piano Faunistico Venatorio della Provincia di Salerno 2011 - 2016</p>	<p>Piano faunistico venatorio provinciale è lo strumento con cui la Provincia realizza gli obiettivi della pianificazione faunistico venatoria, mediante la destinazione differenziata del territorio. Contiene gli elementi essenziali, previsti dalle normative vigenti, indispensabili per la conservazione e gestione del patrimonio faunistico.</p>
<p>Programma di Sviluppo Rurale (PSR) 2007-2013 della Campania, approvato con Decisione C(2007) 5712 del 20/11/2007_CCI N°2007IT06RPO019</p>	<p>Il Programma rappresenta, per la regione Campania, il livello operativo dell'articolato iter programmatico stabilito dal regolamento CE 1698/05, finalizzato all'attuazione, negli ambiti territoriali rurali, delle politiche di sviluppo rurale nel periodo 2007-2013; il PSR regionale è stato quindi elaborato coerentemente sia con gli OSC (Orientamenti Strategici Comunitari) e sia con i contenuti dei PSN (Piani Strategici Nazionali).</p> <p>In ottemperanza a quanto stabilito dal Reg. 1698/05, il Programma persegue i seguenti obiettivi generali:</p> <ol style="list-style-type: none"> accrescere la competitività del settore agricolo e forestale sostenendo la ristrutturazione, lo sviluppo e l'innovazione; valorizzare l'ambiente e lo spazio naturale sostenendo la gestione del territorio; migliorare la qualità di vita nelle zone rurali e promuovere la diversificazione delle attività economiche. <p>La realizzazione di questi obiettivi viene perseguita attraverso la previsione di specifiche misure di sviluppo rurale, strutturate in quattro Assi prioritari:</p> <ul style="list-style-type: none"> - Asse I: Miglioramento della competitività del settore agricolo e forestale; - Asse II: Miglioramento dell'ambiente e dello spazio rurale; - Asse III: Qualità della vita nelle zone rurali e diversificazione dell'economia rurale; - Asse IV: Leader. <p>Gli obiettivi ambientali sono principalmente riferibili all'Asse 2, per il quale vengono individuati quali obiettivi prioritari, da raggiungere attraverso l'implementazione di adeguate linee di policy:</p> <ul style="list-style-type: none"> - la conservazione della biodiversità e del paesaggio agrario; - la tutela e la diffusione dei sistemi agroforestali ad alto valore naturalistico; - la tutela qualitativa e quantitativa delle risorse idriche superficiali e profonde; - la riduzione dei gas serra; - la tutela del territorio. <p>Inoltre, nonostante negli altri assi non vengano individuati obiettivi ambientali specifici, il PSR della Campania individua le seguenti priorità di carattere trasversale:</p> <ul style="list-style-type: none"> - risparmio energetico e diffusione dell'utilizzo di energie rinnovabili; - risparmio delle risorse idriche; - cura e miglioramento dell'ambiente e del paesaggio.

	<p>Il perseguimento di tali priorità è conseguito attraverso l'implementazione di meccanismi premiali in sede di valutazione delle istanze (Assi 3 e 4) e attraverso l'obbligo per gli interventi di ammodernamento e/o di diversificazione delle aziende agricole, forestali e della trasformazione agroalimentare di prevedere investimenti mirati alla cura e miglioramento dell'ambiente e del paesaggio ed al perseguimento di almeno una delle su indicate priorità di risparmio, in misura complessivamente non inferiore al 20% della spesa ammissibile (Asse 1). Inoltre, il miglioramento delle prestazioni ambientali dell'agricoltura e della silvicoltura rappresenta una delle azioni chiave individuate per l'Asse 1.</p>
<p>Programma Operativo Regionale Campania FESR 2007-2013 – Delibera di Giunta Regionale n.1921 del 9 novembre 2007 (BURC Numero Speciale del 23 novembre 2007): di presa d'atto della Decisione della Commissione Europea n. C(2007)4265 dell' 11 settembre 2007, con la quale ha adottato il Programma Operativo Regionale Campania FESR 2007-2013.</p>	<p>Il P.O.R. Campania FESR 2007-2013 costituisce il quadro di riferimento per l'utilizzo delle risorse del Fondo Europeo di Sviluppo Regionale in Campania. L'obiettivo globale del Programma – coerentemente con le indicazioni e i principi comunitari e nazionali – è quello di promuovere lo sviluppo equilibrato e sostenibile della Campania, incrementando il Prodotto Interno Lordo (PIL) e i livelli occupazionali, attraverso la qualificazione e il riequilibrio dei sistemi territoriali e della struttura economica e sociale.</p> <p>La strategia di intervento proposta si basa su quattro orientamenti principali:</p> <ul style="list-style-type: none"> - concentrazione degli interventi e dei soggetti della programmazione (il 40% delle risorse complessivamente disponibili sarà riservato alle priorità "Competitività e attrattività delle città e dei sistemi urbani", "Reti e collegamenti per la mobilità", e "Promozione, valorizzazione e diffusione della ricerca e dell'innovazione per la competitività" ed inoltre il 40% delle risorse sarà assegnato ai Grandi Programmi); - programmazione partecipata e sviluppo locale (il Programma intende promuovere un modello basato su valorizzazione di identità locali e produzione di beni di utilità collettiva, superando impostazioni basate sulla realizzazione di opere "locali" e sulla rappresentazione di interessi localistici); - integrazione programmatica e finanziaria (perseguita attraverso la definizione e l'attuazione di una strategia unitaria di sviluppo regionale, che utilizzerà le opportunità derivanti dall'integrazione delle varie fonti di finanziamento aggiuntive comunitarie (Fondi Strutturali, FEASR e FEP), nazionali (FAS), nonché risorse ordinarie del bilancio regionale. In secondo luogo, è prevista l'integrazione tra i diversi programmi che agiscono nell'ambito della politica di coesione comunitaria, nazionali (PON), interregionali (POI) e regionali (POR FEASR e POR FSE); - concertazione (importanza assegnata al partenariato nella programmazione 2007-13 è dimostrata dal suo coinvolgimento nella definizione delle ipotesi di Grandi Progetti che saranno concertate). <p>Inoltre il POR attribuisce un ruolo centrale all'innalzamento della qualità dei servizi per i cittadini e per le imprese, in coerenza con la politica del Mezzogiorno prevista dal QSN.</p> <p>La strategia di sviluppo del POR si concretizza attraverso 7 assi strategici prioritari:</p> <ul style="list-style-type: none"> - l'Asse 1 - Sostenibilità ambientale ed attrattività culturale e turistica - è incentrato sugli interventi afferenti l'uso sostenibile delle risorse ambientali e la valorizzazione delle risorse naturali e culturali per lo sviluppo; - l'Asse 2 - Competitività del sistema produttivo regionale - racchiude le azioni riguardanti la promozione della ricerca e dell'innovazione e la competitività dei sistemi produttivi, comprendendovi inoltre le priorità per l'internazionalizzazione delle imprese e l'attrazione degli investimenti; - l'Asse 3 - Energia - si concentra sulla riduzione del deficit energetico e la promozione di fonti rinnovabili; - l'Asse 4 - Accessibilità e trasporti - riguarda le operazioni coerenti con la realizzazione di reti e collegamenti infrastrutturali; - l'Asse 5 - Società dell'Informazione - comprende le azioni a favore della diffusione della Società dell'Informazione, sia in termini infrastrutturali che per l'erogazione di servizi innovativi a vantaggio della cittadinanza e del tessuto produttivo; - l'Asse 6 - Sviluppo urbano e qualità della vita - contiene le azioni pertinenti con le priorità di inclusione sociale e qualità della vita e di attrattività delle città e sistemi urbani; - l'Asse 7 - Assistenza tecnica e cooperazione - promuove le attività di assistenza tecnica volte a migliorare l'attuazione del Programma e la cooperazione territoriale interregionale per favorire l'apertura internazionale della Campania. <p>Tali Assi si declinano ulteriormente in obiettivi specifici ed obiettivi operativi, sino ad arrivare alle attività ed ai progetti che possono essere finanziati.</p> <p>Infine, con specifico riferimento alle tematiche ambientali, nell'ambito dell'Asse 1 sono definite alcune priorità di interventi di tutela, ed in particolare:</p> <ul style="list-style-type: none"> - il risanamento ambientale, che si pone l'obiettivo di potenziare l'azione di bonifica dei siti inquinati, elevare la qualità delle acque e promuovere la gestione integrata del ciclo dei rifiuti; - il contrasto ai rischi naturali con la finalità di garantire un efficiente sistema di prevenzione e mitigazione dei rischi di origine naturale; - la promozione della rete ecologica regionale nell'ottica di uno sviluppo eco-compatibile con l'obiettivo di preservare le risorse naturali, ampliare l'interconnessione del patrimonio naturalistico e migliorare l'attrattività dei territori protetti; <p>la riduzione del deficit energetico col precipuo obiettivo di migliorare l'efficienza energetica, contenere la domanda attraverso l'ottimizzazione degli usi finali e attribuire priorità alla produzione e all'uso di energia generata da fonti rinnovabili</p>
<p>La nuova programmazione comunitaria per il periodo 2014-2020</p>	<p>Europa 2020 contiene la nuova strategia per la crescita dell'Unione europea, attraverso la quale si intende colmare le lacune dell'attuale modello di crescita e creare le condizioni per un diverso tipo di sviluppo economico. In tal senso la strategia proposta mira a una crescita che sia: intelligente, grazie a investimenti più efficaci nell'istruzione, la ricerca e l'innovazione; sostenibile, grazie alla decisa scelta a favore di un'economia a basse emissioni di CO2 e della competitività dell'industria; e solidale, ossia focalizzata sulla creazione di posti di lavoro e la riduzione della povertà.</p> <p>Per dare maggiore concretezza alle priorità proposte, l'UE si è data cinque obiettivi da realizzare entro la fine del 2020; essi riguardano:</p> <ol style="list-style-type: none"> 1. Occupazione <ul style="list-style-type: none"> ○ innalzamento al 75% del tasso di occupazione (per la fascia di età compresa tra i 20 e i 64 anni) 2. R&S <ul style="list-style-type: none"> ○ aumento degli investimenti in ricerca e sviluppo al 3% del PIL dell'UE 3. Cambiamenti climatici /energia

	<ul style="list-style-type: none"> ○ riduzione delle emissioni di gas serra del 20% (o persino del 30%, se le condizioni lo permettono) rispetto al 1990 ○ 20% del fabbisogno di energia ricavato da fonti rinnovabili ○ aumento del 20% dell'efficienza energetica <p>4. Istruzione</p> <ul style="list-style-type: none"> ○ riduzione degli abbandoni scolastici al di sotto del 10% ○ aumento al 40% dei 30-34enni con un'istruzione universitaria <p>5. Povertà / emarginazione</p> <ul style="list-style-type: none"> ○ almeno 20 milioni di persone a rischio o in situazione di povertà ed emarginazione in meno <p>La strategia proposta indica anche sette iniziative prioritarie che tracciano un quadro entro il quale l'UE e i governi nazionali potranno sostenere reciprocamente i loro sforzi per realizzare le priorità di Europa 2020, quali l'innovazione, l'economia digitale, l'occupazione, i giovani, la politica industriale, la povertà e l'uso efficiente delle risorse.</p>
--	---

2.2 RAPPORTO ED INTERAZIONE TRA IL PUC ED I RICHIAMATI PIANI O PROGRAMMI

L'analisi delle interazioni tra il Puc ed i piani e programmi "rilevanti" dovrà essere sviluppata attraverso la costruzione di una matrice (si veda esempio che segue) che metterà in evidenza quattro possibili tipologie di interazione:

- **interazione positiva "gerarchica"**, il Puc rappresenta un momento attuativo dell'iter decisionale avviato con un Piano/Programma "rilevante" di livello superiore;
- **interazione positiva "orizzontale"**, il Piano/Programma "rilevante" risulta in rapporto di complementarità e/o addizionalità con il Puc;
- **interazione positiva "programmatica"**, il Puc contribuisce all'attuazione degli obiettivi previsti dal Piano/Programma "rilevante" anche se questo ha natura meramente programmatica;
- **interazione potenzialmente negativa**: Il Piano/Programma "rilevante" pone vincoli all'attuazione del Puc.

L'analisi matriciale che dovrà essere sviluppata sarà così composta: nella prima colonna richiama il piano o programma ritenuto rilevante in riferimento alla singola componente ambientale; nella seconda colonna riporta la descrizione sintetica del piano o programma preso in considerazione; nella terza, infine, viene descritta la possibile interazione con il Puc.

Piano o programma "rilevante" e relativi riferimenti normativi	Descrizione sintetica dei contenuti	Interazione con il PUC
		<i>Interazione positiva "gerarchica"</i>
		<i>Interazione positiva "orizzontale"</i>
		<i>Interazione positiva "programmatica"</i>
		<i>Interazione potenzialmente negativa</i>

3. OBIETTIVI DI PROTEZIONE AMBIENTALE STABILITI A LIVELLO INTERNAZIONALE, COMUNITARIO O DEGLI STATI MEMBRI, PERTINENTI AL PUC, E IL MODO IN CUI, DURANTE LA SUA PREPARAZIONE, SI È TENUTO CONTO DI DETTI OBIETTIVI E DI OGNI CONSIDERAZIONE AMBIENTALE

Il presente capitolo ha lo scopo di illustrare e verificare le modalità secondo le quali il Puc, in riferimento alle sue specifiche attribuzioni e competenze, ha fatto propri ed ha perseguito gli obiettivi di protezione ambientale stabiliti a livello internazionale, comunitario, nazionale e regionale e, più in generale, in che modo il Piano ha preso in considerazione la questione ambientale nella definizione dei propri obiettivi, delle proprie strategie ed azioni di intervento.

3.1 INDIVIDUAZIONE DEGLI OBIETTIVI DI PROTEZIONE AMBIENTALE PERTINENTI AL PIANO, STABILITI A LIVELLO INTERNAZIONALE, COMUNITARIO, NAZIONALE E REGIONALE

Gli "obiettivi di protezione ambientale" sono rilevanti in base alle questioni elencate alla lettera f) dell'allegato I alla Direttiva europea, ovvero quale scenario di riferimento per la valutazione degli impatti significativi sull'ambiente (ovvero sulla biodiversità, la popolazione, la salute umana, la flora e la fauna, il suolo, l'acqua, l'aria, i fattori climatici, i beni materiali, il patrimonio culturale, anche architettonico e archeologico, il paesaggio e l'interrelazione tra i suddetti fattori), compresi quelli secondari, cumulativi, sinergici, a breve, medio e lungo termine, permanenti e temporanei, positivi e negativi.

A scopo esemplificativo, si riportano, per macrotematiche, i principali obiettivi stabiliti nelle convenzioni internazionali e nella normativa comunitaria e nazionale rilevante.

Con riferimento alla **componente Salute umana**

Documenti di riferimento

- Progetto "Health 21" dell'O.M.S., maggio 1998
- Strategia Europea Ambiente e Salute, COM (2003) 338
- Piano di Azione europeo per l'ambiente e la salute 2004-10
- Piano Sanitario Nazionale 2010/2012, Ministero della Salute, Piano Sanitario Nazionale 2011-2013, Bozza
- Piano Sanitario Regionale 2002/2004, Regione Campania
- Legge Regionale del 19 dicembre 2006 n. 24 "Piano Regionale ospedaliero per il triennio 2007-2009"
- Legge Regionale del 28 novembre 2008 n. 16 "Misure straordinarie di razionalizzazione e riqualificazione del Sistema Sanitario Regionale per il rientro dal disavanzo"
- Piano Regionale Ospedaliero in coerenza con il piano di rientro e Programmazione rete ospedaliera della Provincia di Salerno pubblicato sul BURC n. 65 del 28.09.2010

Obiettivi di protezione ambientale individuati

Sa1	Ridurre la percentuale di popolazione esposta agli inquinamenti
Sa2	Ridurre gli impatti delle sostanze chimiche pericolose sulla salute umana e sull'ambiente
Sa3	Ridurre il grado di accadimento di incidente rilevante nel settore industriale
Sa4	Migliorare l'organizzazione e la gestione sanitaria

Con riferimento alla **componente Suolo**

Documenti di riferimento

- Convenz. Nazioni Unite per combattere la desertificazione
- Convenzione delle Nazioni Unite di Stoccolma sugli inquinanti organici persistenti (POP) - Regolamento (CE) n.850/2004 del Parlamento europeo e del Consiglio, del 29 aprile 2004, relativo agli inquinanti organici persistenti e che modifica le direttive 79/117/CEE e 96/59/CE (Gazzetta ufficiale L. 158 del 30.04.2004)
- Comunicazione della Commissione "Verso una Strategia Tematica per la Protezione del Suolo" COM(2002)179 definitivo Direttiva 2000/60/CE
- VI Programma d'azione per l'ambiente (priorità di intervento "protezione del suolo")
- Strategia di Goteborg (priorità di intervento: "Lotta ai cambiamenti climatici e gestione sostenibile delle risorse naturali")
- Direttiva 2000/60/CE del 23 ottobre 2000, che istituisce un quadro per l'azione comunitaria in materia di acque
- Circolare n.1866 del 4 luglio 1957 "Censimento fenomeni franosi"
- Legge n.183 del 18 maggio 1989 "Norme per il riassetto organizzativo e funzionale della difesa del suolo"
- Legge n.225 del 24 febbraio 1992 "Istituzione del servizio nazionale della protezione civile"
- Legge n.267 del 3 agosto 1998 "Misure urgenti per la prevenzione del rischio idrogeologico ed a favore delle zone colpite da disastri franosi nella regione Campania"
- D.M. n.471 del 25 ottobre 1999 "Regolamento recante criteri, procedure, e modalità per la messa in sicurezza, la bonifica ed il ripristino ambientale dei siti inquinati, ai sensi dell'art. 17 del D. Lgs n. 22/97 e successive modifiche ed integrazioni"
- D.P.C.M. 12 aprile 2002 "Costituzione della Commissione nazionale per la previsione e la prevenzione dei grandi rischi"
- ORDINANZA n.3274 DEL PRESIDENTE DEL CONSIGLIO DEI MINISTRI 20 marzo 2003 (pubb. sulla Gazzetta Ufficiale - Serie Generale n.105 del 8-5-2003) "Primi elementi in materia di criteri generali per la classificazione sismica del territorio nazionale e di normative tecniche per le costruzioni in zona sismica"
- ORDINANZA n.3316 DEL PRESIDENTE DEL CONSIGLIO DEI MINISTRI del 2 ottobre 2003 - "Modifiche ed integrazioni all'ordinanza del Presidente del Consiglio dei Ministri n.3274 del 20 marzo 2003"
- D.Lgs n.152/2006 Testo Unico recante norme in materia ambientale
- D.M. 14.01.2008 (pub. sulla G.U. n.29 del 04.02.2008), "Norme tecniche per le costruzioni"
- Legge Regionale n. 8 del 7 febbraio 1994 "Norme in materia di difesa del suolo"
- D.G. Regione Campania n.5447 del 7/11/2002 "Aggiornamento della classificazione sismica dei Comuni della Regione Campania"

Obiettivi di protezione ambientale individuati

Su1	Contrastare i fenomeni di diminuzione di materia organica, impermeabilizzazione, compattazione e salinizzazione dei suoli
Su2	Prevenire e gestire il rischio sismico, vulcanico, idrogeologico, la desertificazione e l'erosione costiera, anche attraverso il coordinamento con le disposizioni della pianificazione di bacino e dei piani di protezione civile
Su3	Contrastare i fenomeni di contaminazione dei suoli legati alle attività produttive, commerciali ed agricole
Su4	Favorire la conservazione e l'aumento della superficie forestale, in considerazione della funzione delle foreste rispetto all'assetto idrogeologico del territorio, e contrastare il fenomeno degli incendi
Su5	Favorire la gestione sostenibile della risorsa suolo e contrastare la perdita di superficie (e quindi di terreno) dovuta agli sviluppi urbanistici, alle nuove edificazione ed all'edilizia in generale

Con riferimento alla **componente Acqua**

Documenti di riferimento

- Convenzione di Barcellona - Decisione 77/585/EEC
- Convenzione sul diritto del mare di Montego Bay del 1982
- Strategia di Goteborg (priorità di intervento: "Lotta ai cambiamenti climatici e gestione sostenibile delle risorse naturali")
- Convenzione di Ramsar sulle zone umide
- Direttiva 91/676/CE "Protezione delle acque dall'inquinamento provocato da nitrati provenienti da fonti agricole"
- Direttiva 91/271/CEE "Acque reflue"
- Direttiva 96/61/CEE "IPPC"
- Direttiva 2000/60/CE del 23 ottobre 2000, che istituisce un quadro per l'azione comunitaria in materia di acque
- Decisione n.2455/2001/CE relativa all'istituzione di un elenco di sostanze prioritarie in materia di acque e che modifica la direttiva 2000/60/CE
- Direttiva 2006/11/CE concernente l'inquinamento provocato da certe sostanze pericolose scaricate nell'ambiente idrico della Comunità
- D.Lgs 275/93, Riordino in materia di concessione di acque pubbliche
- Decreto Legislativo 152/99, attuato dal DM 185/2003 - Regolamento recante norme tecniche per il riutilizzo delle acque reflue
- Delibera di Giunta n.700 del 18 febbraio 2003 - Individuazione delle zone vulnerabili da nitrati di origine agricola ai sensi dell'art. 19 e dell'allegato VII del Decreto legislativo 152/99 e s.m.i. (con allegati)
- APQ Regione Campania "Ciclo integrato delle acque"

Obiettivi di protezione ambientale individuati

Ac1	Proteggere il Mar Mediterraneo dall'inquinamento marino
Ac2	Contrastare l'inquinamento al fine di raggiungere lo stato di qualità "buono" per tutte le acque ed assicurare, al contempo, che non si verifichi un ulteriore deterioramento dello stato dei corpi idrici tutelati
Ac3	Promuovere un uso sostenibile dell'acqua basato su una gestione a lungo termine, salvaguardando i diritti delle generazioni future
Ac4	Proteggere gli ecosistemi acquatici nonché gli ecosistemi terrestri e le zone umide che dipendono direttamente da essi, al fine di assicurarne la funzione ecologica, nonché per salvaguardare e sviluppare le utilizzazioni potenziali delle acque

Ac5	Diffondere e favorire un approccio "combinato" nella pianificazione e gestione integrata, su scala di bacino, ai fini della riduzione alla fonte di specifici fattori di inquinamento delle acque
-----	---

Con riferimento alla **componente Atmosfera e Cambiamenti climatici**

Documenti di riferimento

Aria

- UNFCCC, Convenzione Quadro dell'ONU sui cambiamenti climatici - Rio de Janeiro 1992
- Protocollo di Kyoto - COP III UNFCCC, 1997
- Strategia Tematica sull'Inquinamento Atmosferico - COM(2005)446 Piano d'Azione per le biomasse - COM(2005)628 - Fissa le misure per promuovere ed incrementare l'uso delle biomasse nei settori del riscaldamento, dell'elettricità e dei trasporti
- Direttiva 93/76/CEE del 13 settembre 1993 - Limitazione delle emissioni di CO₂ tramite il miglioramento dell'efficienza energetica
- Direttiva 96/61/CE del 24 settembre 1996 - Prevenzione e riduzione integrata dell'inquinamento atmosferico (prevede misure intese a evitare oppure, qualora non sia possibile, ridurre le emissioni delle suddette attività nell'aria, nell'acqua e nel terreno, comprese le misure relative ai rifiuti, per conseguire un livello elevato di protezione dell'ambiente nel suo complesso)
- Direttiva 96/62/CE del 27 settembre 1996 in materia di valutazione e di gestione della qualità dell'aria ambiente
- Direttiva 99/30/CE del 22 aprile 1999 - Discendono dalla direttiva quadro 96/62/CE e stabiliscono sia gli standard di qualità dell'aria per le diverse sostanze inquinanti, in relazione alla protezione della salute, della vegetazione e degli ecosistemi, sia i criteri e le tecniche che gli Stati membri devono adottare per le misure delle concentrazioni di inquinanti, compresi l'ubicazione e il numero minimo di stazioni e le tecniche di campionamento e misura
- Direttiva 2000/69/CE del 13 dicembre 2000, concernente i valori limite per il benzene ed il monossido di carbonio nell'aria ambiente
- Direttiva 2001/80/CE del 23/11/01 concernente la limitazione delle emissioni nell'atmosfera di taluni inquinanti originati dai grandi impianti di combustione
- Direttiva 2001/81/CE del 23 ottobre 2001 - Limiti nazionali di emissione in atmosfera di biossido di zolfo, ossidi di azoto, componenti organici volatili, ammoniaca
- Direttiva 2002/3/CE del 9 marzo 2002, relativa all'ozono nell'aria
- Direttiva 2003/30/CE 8 maggio 2003 (GU L 123 del 17.5.2003) - Promozione dell'uso dei biocarburanti o di altri carburanti rinnovabili nei trasporti; istituisce dei "valori di riferimento" per i biocarburanti pari al 2% della quota di mercato nel 2005 e al 5,75% nel 2010
- Direttiva 2003/76/CE dell'11/08/03 relativa alle misure da adottare contro l'inquinamento atmosferico con le emissioni dei veicoli a motore
- Direttiva 2003/87/CE del 13 ottobre 2003 - Sistema per lo scambio di quote di emissioni dei gas a effetto serra nella Comunità
- Decisione 2003/507 - Adesione della Comunità europea al protocollo della Convenzione del 1979 sull'inquinamento atmosferico transfrontaliero a grande distanza (L'obiettivo del Protocollo è di controllare e ridurre le emissioni di zolfo, ossidi di azoto, ammoniaca e composti organici volatili prodotti da attività antropiche)
- Regolamento 850/2004 Inquinanti Organici Persistenti (POPs) (Scopo del Regolamento è quello di tutelare la salute umana e l'ambiente dagli inquinanti organici persistenti vietando, eliminando gradualmente prima possibile o limitando la produzione, l'immissione in commercio e l'uso di sostanze soggette alla Convenzione di Stoccolma sugli inquinanti organici persistenti)
- Direttiva 2005/166/CE del 10 febbraio 2005 - Istituzione del meccanismo per monitorare le emissioni di gas a effetto serra nella Comunità e per attuare il protocollo di Kyoto
- Decisione 2006/944 del 14 dicembre 2006 - Determinazione dei livelli di emissione rispettivamente assegnati alla Comunità a ciascuno degli Stati membri nell'ambito del primo periodo di impegno del Protocollo di Kyoto
- Direttiva 2008/50/CE relativa alla qualità dell'aria ambiente e per un'aria più pulita in Europa, definisce in particolare gli obiettivi relativi al PM_{2,5}
- D.P.C.M. 28 marzo 1983 (G.U. n. 145 del 28/5/83) - Limiti massimi di accettabilità delle concentrazioni e di esposizione relativi ad inquinanti dell'aria nell'ambiente esterno
- D.M. Ambiente 25 novembre 1994 (G.U. n. 290 S.O. n. 159 del 13/12/94) - Aggiornamento delle norme tecniche in materia di limiti di concentrazione e di livelli di attenzione e di allarme per gli inquinamenti atmosferici nelle aree urbane e disposizioni per la misura di alcuni inquinanti
- Legge 1 giugno 2002, n. 120 ratifica del Protocollo di Kyoto - *L'obiettivo italiano è quello di raggiungere un livello di emissioni di gas serra pari al 93,6% rispetto a quelle del 1990, corrispondenti a una riduzione del 6,4%*
- Delibera CIPE n.123/2002 - Approvazione del Piano nazionale di riduzione delle emissioni di gas serra
- D.M. 2 aprile 2002 n. 60 (G.U. n. 87 del 13/4/2002) - Valori limite di qualità dell'aria ambiente per il biossido di zolfo, il biossido di azoto, gli ossidi di azoto, le particelle e il piombo e valori limite di qualità dell'aria ambiente per il benzene ed il monossido di carbonio
- D.M. Ambiente (di concerto con il Ministro della salute) n.261 del 1° ottobre 2002 (G.U. n. 272 del 20/11/2002) - Regolamento recante le direttive tecniche per la valutazione preliminare della qualità dell'aria ambiente, i criteri per l'elaborazione del piano e dei programmi
- Decreto 23 febbraio 2006 - Assegnazione e rilascio delle quote di CO₂ per il periodo 2005-2007
- D. Lgs. 18 febbraio 2005, n.59 - Attuazione integrale della Direttiva 96/61/CE relativa alla prevenzione e riduzione integrate dell'inquinamento
- Decreto 18 dicembre 2006 - Piano nazionale di assegnazione delle quote di CO₂ per il periodo 2008-2012
- D. Lgs 155 del 13 agosto 2010 - Attuazione della direttiva 2008/50/CE relativa alla qualità dell'aria ambiente per un'aria più pulita in Europa-, pubblicato sulla G.U. del 15 settembre 2010
- Delibera Regione Campania n.4102 del 5 agosto 1992 - Fissazione dei valori delle emissioni in atmosfera derivanti da impianti sulla base della migliore tecnologia disponibile e tenendo conto delle Linee Guida fissate dallo Stato e dei relativi valori di emissione
- Delibera Regione Campania n.286 del 19 gennaio 2001 - Disciplinare tecnico-amministrativo per il rilascio delle autorizzazioni e pareri regionali in materia di emissioni in atmosfera
- Deliberazione Regione Campania n.167 del 14 febbraio 2006 (BURC Speciale del 27 ottobre 2006) Provvedimenti per la Gestione della qualità dell'aria-ambiente - Approva gli elaborati "Valutazione della Qualità dell'aria ambiente e Classificazione del territorio regionale in Zone e Agglomerati" e "Piano Regionale di Risanamento e Mantenimento della Qualità dell'Aria in

Campania"

- Piano d'Azione per lo sviluppo economico regionale Deliberazione di Giunta Regionale n.1318 del 1 agosto 2006 - Individua gli obiettivi di politica energetica regionale e di produzione da fonti rinnovabili al 2015
- Piano Regionale di Risanamento e Mantenimento della Qualità dell'Aria pubblicato sul BURC della Regione Campania del 5/10/07.

Energia e risparmio energetico

- Libro bianco "Energia per il futuro: le fonti energetiche rinnovabili"
 - Programma Europeo per il Cambiamento Climatico (ECCP)
 - Libro verde "Verso una strategia europea di sicurezza dell'approvvigionamento energetico"
 - Libro verde: "Efficienza energetica - *fare di più con meno*"
 - Piano d'azione per la biomassa. COM(2005)628 del 7 dicembre 2005
 - Strategie dell'unione europea per i biocarburanti. COM(2006) 34 del 8 febbraio 2006
 - Rapporto sui biocarburanti. Rapporto sul progresso raggiunto un materia di utilizzo di biocarburanti e di altri carburanti energeticamente rinnovabili negli stati membri dell'UE. COM(2006) 845 del 10 gennaio 2007
 - Linee guida per le risorse energetiche rinnovabili. Le risorse energetiche rinnovabili nel 21° secolo: costruire un avvenire più duraturo. COM(2006) 848 del 10 gennaio 2007
 - Piano d'azione del Consiglio europeo (2007/2009) - Politica Energetica per l'Europa (PEE). Allegato 1 alle "Conclusioni della presidenza", Bruxelles, 8-9 marzo 2007
 - Direttiva 2001/77/CE sulla promozione delle fonti energetiche rinnovabili
 - Direttiva 2002/91/CE sull'uso razionale dell'energia negli edifici
 - Direttiva 2003/30/CE sui biocarburanti
 - Direttiva 2003/87/EC sull'Emission Trading
 - Direttiva 2004/8/CE sulla cogenerazione
 - Direttiva 2005/32/CE relativa all'istituzione di un quadro per l'elaborazione di specifiche per la progettazione ecocompatibile dei prodotti che consumano energia
 - Direttiva 2006/32/CE sull'efficienza degli usi finali dell'energia e i servizi energetici
 - Piano Energetico Nazionale (PEN)
 - Libro bianco per la valorizzazione delle fonti rinnovabili
 - Delibera CIPE del 19/11/98 n.137 "Linee guida per le politiche e misure nazionali di riduzione delle emissioni di gas serra"
 - Delibera CIPE del 19/12/02, n.123 "Revisione delle linee guida per le politiche e misure nazionali di riduzione delle emissioni. dei gas serra"
 - Piano Nazionale di Assegnazione dei permessi di emissione Legge 9/91 "Norme per l'attuazione del nuovo Piano Energetico Nazionale: aspetti istituzionali, centrali idroelettriche ed elettrodomesti, idrocarburi e geotermia, autoproduzione e disposizioni fiscali"
 - Legge 10/91 "Norme per l'attuazione del PEN in materia di uso razionale dell'energia, di risparmio energetico e di sviluppo delle fonti rinnovabili"
 - D.P.R. 26 agosto 1993, n.412/93 "Regolamento recante norme per la progettazione, l'installazione, l'esercizio e la manutenzione degli impianti termici degli edifici ai fini del contenimento dei consumi di energia, in attuazione dell'articolo 4, comma 4, della Legge 9 gennaio 1991, n.10"
 - D.P.R. 15 novembre 1996, n.660 "Regolamento per l'attuazione della direttiva 92/42/CEE concernente i requisiti di rendimento delle nuove caldaie ad acqua calda, alimentate con combustibili liquidi o gassosi"
 - D.P.R. 9 marzo 1998, n.107 "Regolamento recante norme per l'attuazione della direttiva 92/75/CEE concernente le informazioni sul consumo di energia degli apparecchi domestici"
 - Decreto legislativo 31 marzo 1998, n.112 "Conferimento di funzioni e compiti amministrativi dello Stato alle Regioni ed agli Enti locali, in attuazione del Capo I della legge 15 marzo 1997, n.59"
 - Decreto Legislativo 16 marzo 1999, n.79 "Attuazione della direttiva 96/92/CE recante norme comuni per il mercato interno dell'energia elettrica"
 - Decreto Ministeriale 11 novembre 1999 "Direttive per l'attuazione delle norme in materia di energia elettrica da fonti rinnovabili di cui ai commi 1,2,3 dell'articolo 11 del Dlgs 16 marzo 1999, n.79"
 - Decreto Legislativo 23 maggio 2000, n.164 "Decreto legislativo di attuazione della direttiva 98/30/CE relativa a norme comuni per il mercato interno del gas"
 - Deliberazione Autorità per l'energia elettrica e il gas n.224/00 in materia di scambio sul posto dell'energia elettrica prodotta da impianti fotovoltaici con potenza nominale non superiore a 20 kW
 - Decreto Ministeriale 18 marzo 2002 "Modifiche e integrazioni al decreto del Ministro dell'industria, del commercio e dell'artigianato, di concerto con il Ministro dell'ambiente, 11 novembre 1999, concernente "direttive per l'attuazione delle norme in materia di energia elettrica da fonti rinnovabili di cui ai commi 1, 2 e 3 dell'art. 11 del decreto legislativo 16 marzo 1999, n. 79"
 - Legge 120/2002 "Ratifica ed esecuzione del Protocollo di Kyoto alla Convenzione quadro delle Nazioni Unite sui cambiamenti climatici, fatto a Kyoto l' 11 dicembre 1997"
 - Decreto legislativo 29 dicembre 2003, n. 387 "Attuazione della direttiva 2001/77/CE relativa alla promozione dell'energia elettrica prodotta da fonti energetiche rinnovabili nel mercato interno dell'elettricità"
 - Decreti Ministero Industria del 04 luglio 2004 "Nuova individuazione degli obiettivi quantitativi per l'incremento dell'efficienza energetica negli usi finali di energia, ai sensi dell'art. 9, comma 1, del decreto legislativo 16 marzo 1999, n.79." e "Nuova individuazione degli obiettivi quantitativi nazionali di risparmio energetico e sviluppo delle fonti rinnovabili, di cui all'art.16, comma 4, del decreto legislativo 23 maggio 2000, n.164."
 - Decreto legge 12 novembre 2004, n.273. "Disposizioni urgenti per l'applicazione della direttiva 2003/87/CE in materia di scambio di quote di emissione dei gas ad effetto serra nella Comunità europea"
 - Legge 239/04 "Riordino del settore energetico, nonché delega al Governo per il riassetto delle disposizioni vigenti in materia di energia"
 - Legge n.316 del 30/12/2004 "Conversione in legge, con modificazioni, del decreto-legge 12 novembre 2004, n. 273, recante disposizioni urgenti per l'applicazione della direttiva 2003/87/CE in materia di scambio di quote di emissione dei gas ad effetto serra nella Comunità europea. (GU n. 2 del 4-1-2005)
 - Decreto Legislativo del 30/05/2005 n° 128 sulla "Attuazione della direttiva 2003/30/CE relativa alla promozione dell'uso dei biocarburanti o di altri carburanti rinnovabili nei trasporti"
-

- Decreto legislativo 19 agosto 2005, n. 192 "Attuazione della direttiva 2002/91/CE relativa al rendimento energetico nell'edilizia"
- Decreto del Ministero delle Attività produttive del 24 agosto 2005. "Aggiornamento delle direttive per l'incentivazione dell'energia elettrica prodotta da fonti rinnovabili ai sensi dell'articolo 11, comma 5, del decreto legislativo 16 marzo 1999, n. 79."
- Decreto del Ministero delle Attività produttive del 24 ottobre 2005. "Direttive per la regolamentazione dell'emissione dei certificati verdi alle produzioni di energia di cui all'articolo 1, comma 71, della legge 23 agosto 2004, n. 239."
- Decreto Legge 10 gennaio 2006 n° 2. "Interventi urgenti sui settori dell'agricoltura, dell'agroindustria, della pesca, nonché in materia di fiscalità d'impresa"
- Decreto Legislativo 29 dicembre 2006, n° 311. "Disposizioni correttive ed integrative al decreto legislativo 19 agosto 2005, n°192, recante attuazione della direttiva 2002/91/CE, relativa al rendimento energetico nell'edilizia"
- Decreto Legislativo 8 febbraio 2007, n°20. "Attuazione della direttiva 2004/8/CE sulla promozione della cogenerazione basata sulla domanda di calore utile nel mercato interno dell'energia, nonché modifica alla direttiva 92/42/CEE."
- Decreto del Ministero dello sviluppo economico di concerto con il Ministero dell'economia e delle finanze del 19 febbraio 2007. "Disposizioni in materia di detrazioni per le spese sostenute per l'acquisto e l'installazione di motori ad elevata efficienza e variatori di velocità (inverter), di cui all'articolo 1, commi 358 e 359, della legge 27 dicembre 2006, n. 296"
- CONTRATTO QUADRO sui biocarburanti (181206), stipulato ai sensi degli articoli 10 e 11 del Decreto legislativo 27 Maggio 2005 n. 102, per prodotto da utilizzare ai sensi dell'articolo 2 quater della Legge 11 marzo 2006 n. 81- presentato il 10/01/2007.
- Decreto del Ministero dello sviluppo economico di concerto con il Ministero dell'ambiente e della tutela del territorio e del mare del 19 febbraio 2007. "Criteri e modalità per incentivare la produzione di energia elettrica mediante conversione fotovoltaica della fonte solare in attuazione dell'articolo 7 del decreto legislativo 29 dicembre 2003 n°387"
- Decreto del Ministero dell'economia e delle finanze di concerto con il Ministero dello sviluppo economico del 19 febbraio 2007. "Disposizioni in materia di detrazioni per le spese di riqualificazione energetica del patrimonio edilizio esistente ai sensi dell'articolo 1, comma 349, della legge 27 dicembre 2006, n° 296"
- Le linee guida varate in attuazione del DM 26 giugno 2009 sul rendimento energetico in edilizia
- Lr 1/2011 "MODIFICHE ALLA LEGGE REGIONALE 28 DICEMBRE 2009, N. 19 (MISURE URGENTI PER IL RILANCIO ECONOMICO, PER LA RIQUALIFICAZIONE DEL PATRIMONIO ESISTENTE, PER LA PREVENZIONE DEL RISCHIO SISMICO E PER LA SEMPLIFICAZIONE AMMINISTRATIVA) E ALLA LEGGE REGIONALE 22 DICEMBRE 2004, N. 16 (NORME SUL GOVERNO DEL TERRITORIO)".
- Linee guida per la valutazione della sostenibilità energetica e ambientale degli edifici – Protocollo Itaca sintetico 2009, come previsto dalla Lr 1/2011

Inquinamento elettromagnetico

- Direttiva 96/2/CEE del 16/01/96 - Comunicazioni mobili e personali
- Direttiva 2001/77/CE del 27/09/01 - Direttiva del Parlamento europeo e del Consiglio sulla promozione dell'energia elettrica prodotta da fonti energetiche rinnovabili nel mercato interno dell'elettricità
- Legge n.36 del 22/02/01 - Legge quadro sulla protezione dalle esposizioni ai campi elettrici, magnetici ed elettromagnetici (G.U., parte I, n. 55 del 7 marzo 2001)
- Deliberazione 29 gennaio 2003: Autorità per le Garanzie nelle Comunicazioni. Approvazione del Piano nazionale di assegnazione delle frequenze per la radiodiffusione televisiva terrestre in tecnica digitale (PNAF-DVB) (Deliberazione n. 15/03/CONS su GU n.43 del 21/2/2003)
- DPCM del 8/07/03 - Fissazione dei limiti di esposizione, dei valori di attenzione e degli obiettivi di qualità per la protezione della popolazione dalle esposizioni a campi elettrici, magnetici ed elettromagnetici generati a frequenze comprese tra 100 kHz e 300 GHz. (GU n. 199 del 28/8/2003)
- DPCM del 8/07/03 - Fissazione dei limiti di esposizione, dei valori di attenzione e degli obiettivi di qualità per la protezione della popolazione dalle esposizioni ai campi elettrici e magnetici alla frequenza di rete (50Hz) generati dagli elettrodotti (GU n. 200 del 29/8/2003)
- Decreto Legislativo 1 agosto 2003, n. 259: Codice delle comunicazioni elettroniche. (GU n. 214 del 15/9/2003 Suppl. Ordinario n.150)
- Decreto 27 novembre 2003: Ministero delle Comunicazioni. Proroga dei termini di cui al decreto 22 luglio 2003, recante: "Modalità per l'acquisizione dei dati necessari per la tenuta del catasto delle infrastrutture delle reti radiomobili di comunicazione pubblica" (GU n. 289 del 13/12/2003)
- Decreto Legislativo n.387 del 29/12/03 - Attuazione della direttiva 2001/77/CE relativa alla promozione dell'energia elettrica prodotta da fonti energetiche rinnovabili nel mercato interno dell'elettricità
- Legge regionale 24.11.2001, n. 13: Prevenzione dei danni derivanti dai campi elettromagnetici generati da elettrodotti (B.U.R.C. Speciale, del 29 novembre 2001)
- Legge regionale 24.11.2001, n. 14: Tutela igienico sanitaria della popolazione dalla esposizione a radiazioni non ionizzanti generate da impianti per teleradiocomunicazioni (BURC speciale del 29 novembre 2001).
- Deliberazione della Giunta R.C. n. 3202: Approvazione del documento: "Linee Guida per l'applicazione della L.R. n.14/2001" (BURC n° 40 del 26 agosto 2002)
- Delibera di Giunta Regionale 30 maggio 2003 n. 2006 L.R. 24/11/01 n. 14 –Modifiche ed integrazioni al documento approvato con deliberazione di G.R. n. 3202/02"
- Delibera di Giunta Regionale 30 dicembre 2003 n. 3864 L.R. 14701 e D. Lgs. 259/03 "codice delle comunicazioni elettroniche" - Determinazioni *B.U.R.C. n. 7 del 16 febbraio 2004*

Inquinamento acustico

- Direttive 70/157/CEE del 06/02/70 e 99/101/CE del 12/12/99 concernenti il ravvicinamento delle legislazioni degli Stati membri circa il livello sonoro ammissibile e al dispositivo di scappamento dei veicoli a motore
- Direttiva 80/51/CEE del 20/12/79 modificata dalla Direttiva 83/206/CEE del 21/04/83 e Direttiva 89/629/CEE del 4/12/89 concernenti la limitazione delle emissioni sonore degli aeromobili subsonici civili e a reazione
- Direttiva 2000/14/CE dell'8/05/00 - Emissione acustica ambientale delle macchine ed attrezzature destinate a funzionare all'aperto
- Direttiva 2002/30/CE del 26/03/02 - Norme e procedure per l'introduzione di restrizioni operative ai fini del contenimento del rumore negli aeroporti della Comunità
- Direttiva 2002/49/CE del 25/06/02 - Determinazione e gestione del rumore ambientale
- Direttiva 2003/10/CE del 06/02/03 - sulle prescrizioni minime di sicurezza e di salute relative all'esposizione dei lavoratori ai rischi derivanti dagli agenti fisici (rumore)

- D.P.C.M. del 01/03/91 - Limiti massimi di esposizione al rumore negli ambienti abitativi e nell'ambiente esterno
- Legge n.447 del 26/10/95 - Legge quadro sull'inquinamento acustico
- D.P.R. n.496 del 11/12/97 - Regolamento recante norme per la riduzione dell'inquinamento acustico prodotto dagli aeromobili civili
- D.P.R. n.459 del 18/11/98 - Regolamento recante norme di esecuzione dell'articolo 11 della legge 26 ottobre 1995, n. 447, in materia di inquinamento acustico derivante da traffico ferroviario
- D.M. del 03/12/99 - Procedure antirumore e zone di rispetto negli aeroporti
- D.P.R. n.476 del 09/11/99 - Regolamento recante modificazioni al decreto del Presidente della Repubblica 11 dicembre 1997, n.496, concernente il divieto di voli notturni
- D.M. del 13/04/00 - Dispositivi di scappamento delle autovetture
- Decreto Legislativo 262 del 04/09/02 - Attuazione della direttiva 2000/14/CE concernente l'emissione acustica ambientale delle macchine ed attrezzature destinate a funzionare all'aperto
- DPR n.142 del 30/03/04 - Disposizioni per il contenimento e la prevenzione dell'inquinamento acustico derivante dal traffico veicolare, a norma dell'articolo 11 della legge 26 ottobre 1995, n. 447
- Decreto Legislativo n.13 del 17/01/05 - Attuazione della direttiva 2002/30/CE relativa all'introduzione di restrizioni operative ai fini del contenimento del rumore negli aeroporti comunitari
- Decreto Legislativo n.194 del 19/08/05- Attuazione della direttiva 2002/49/CE relativa alla determinazione e alla gestione del rumore ambientale. (GU n. 222 del 23-9-2005). Testo coordinato del Decreto-Legge n. 194 del 19 agosto 2005 (G.U. n. 239 del 13/10/2005)
- Delibera G.R. Campania n. 8758 del 29/12/95 - Linee guida per la zonizzazione acustica del territorio in attuazione dell'art. 2 del Decreto del Presidente del Consiglio dei Ministri 1 marzo 1991 Deliberazione n. 1537 del 24/04/03 - Procedure regionali per il riconoscimento della figura di Tecnico Competente in Acustica Ambientale ai sensi dall'art. 2, commi 6 e 7, della Legge 447/95 e DPCM 31/3/98
- Delibera G.R. Campania del 01/08/2003 N. 2436 Classificazione acustica dei territori comunali. Aggiornamento linee guida regionali

Inquinamento luminoso

- Decreto legislativo 31 marzo 1998, n. 112 "Conferimento di funzioni e compiti amministrativi dello Stato alle regioni ed agli enti locali, in attuazione del capo I della l. 15 marzo 1997, n. 59." (G.U. n. 92 del 21/4/1998, S.O.).
- Legge Regionale 25 luglio 2002, n. 12 "Norme per il contenimento dell'inquinamento luminoso e del consumo energetico da illuminazione esterna pubblica e privata a tutela dell'ambiente, per la tutela dell'attività svolta dagli osservatori astronomici professionali e non professionali e per la corretta valorizzazione dei centri storici" (pubb. Sul BURC n.37 del 05 agosto 2002)

Obiettivi di protezione ambientale individuati

Ar1	Contribuire al perseguimento degli obiettivi del Protocollo di Kyoto: ridurre le emissioni di gas ad effetto serra
Ar2	Accrescere la biomassa forestale e aumentare conseguentemente la capacità di fissaggio del carbonio (carbon sink)
Ar3	Migliorare la qualità dell'aria: ridurre le emissioni di inquinanti in atmosfera da sorgenti lineari e diffuse, anche attraverso il ricorso all'utilizzo di fonti energetiche rinnovabili
Ar4	Contenere e prevenire l'inquinamento elettromagnetico
Ar5	Contenere e prevenire l'inquinamento acustico nell'ambiente esterno
Ar6	Contenere l'inquinamento luminoso ed il consumo energetico da illuminazione esterna pubblica e privata a tutela dell'ambiente

Con riferimento alla **componente Biodiversità ed Aree Naturali Protette**

Documenti di riferimento

- Global Strategy for the Management of Farm Animal Genetic Resources (FAO, inizio anni '90)
- Convenzione sulla diversità biologica - Rio de Janeiro 1992
- Direttiva 79/409/CEE "Uccelli" concernente la conservazione degli uccelli selvatici e Direttiva 92/43/CEE "Habitat" - Conservazione degli habitat naturali e seminaturali e della flora e della fauna selvatiche
- Global Action Plan for the conservation and better use of plant genetic resources for food and agriculture (1996, Leipzig, Germania)
- Strategia comunitaria per la diversità biologica (COM(98) 42)
- International treaty on plant genetic resources for food and agriculture (FAO, 2001)
- COM(2006) 216 *halting the loss of biodiversity by 2010 — and beyond.*
- Legge n.394 del 6 dicembre 1991 - Legge Quadro sulle aree protette e Legge Regionale n.33 dell'1 settembre 1993 - Istituzione di parchi e riserve naturali in Campania
- D.P.R. n.357 dell'8 settembre 1997 e s.m.i. - Regolamento recante attuazione della direttiva 92/43/CEE relativa alla conservazione degli habitat naturali e seminaturali e della flora e della fauna selvatiche
- Legge Regionale n.17 del 7 ottobre 2003 - Istituzione del sistema parchi urbani di interesse regionale

Obiettivi di protezione ambientale individuati

B1	Migliorare il livello di conoscenza sullo stato e l'evoluzione degli habitat e delle specie di flora e fauna (studi ed attività di monitoraggio)
B2	Promuovere la conservazione e la valorizzazione di habitat e specie
B3	Contrastare l'inquinamento, la semplificazione strutturale, l'artificializzazione e la frammentazione degli ambienti naturali e seminaturali
B4	Ridurre gli impatti negativi per la biodiversità derivanti dalle attività produttive
B5	Promuovere e sostenere l'adozione di interventi, tecniche e tecnologie finalizzate all'eliminazione o alla riduzione degli impatti negativi sulla biodiversità correlati allo svolgimento di attività economiche
B6	Promuovere interventi di miglioramento ambientale mediante azioni volte ad incrementare la naturalità delle aree rurali e alla conservazione delle specie di flora e fauna selvatiche
B7	Limitare la frammentazione degli habitat naturali e seminaturali e favorire il ripristino di connessioni ecologico-funzionali
B8	Promuovere la conservazione in situ di varietà, razze ed ecotipi

Con riferimento alla **componente Rifiuti e Bonifiche**

Documenti di riferimento

Rifiuti

- Direttiva 91/689/CEE del Consiglio, del 12 dicembre 1991, relativa ai rifiuti pericolosi
- Direttiva 94/67/CE del Consiglio, del 16 dicembre 1994, sull'incenerimento dei rifiuti pericolosi
- Direttiva 99/31/CE del Consiglio, del 26 aprile 1999, relativa alle discariche di rifiuti
- Direttiva 2000/53/CE del Parlamento europeo e del Consiglio, del 18 settembre 2000, relativa ai veicoli fuori uso
- Direttiva 2000/76/CE del Parlamento europeo e del Consiglio, del 4 dicembre 2000, sull'incenerimento dei rifiuti
- Direttiva 2002/96/CE del Parlamento europeo e del Consiglio, del 27 gennaio 2003, sui rifiuti di apparecchiature elettriche ed elettroniche (RAEE)
- Direttiva 2006/12/CE del Parlamento europeo e del Consiglio, del 5 aprile 2006, relativa ai rifiuti
- Decreto Legislativo 5 febbraio 1997, n.22 "Attuazione delle direttive 91/156/CEE sui rifiuti, 91/689/CEE sui rifiuti pericolosi e 94/62/CE sugli imballaggi e sui rifiuti di imballaggio"
- Decreto Legislativo n.36/2003 "Attuazione della Direttiva 1999/31/CE relativa alle discariche di rifiuti"
- Decreto Legislativo 25 luglio 2005, n. 151: Attuazione delle direttive 2002/95/CE, 2002/96/CE e 2003/108/CE, relative alla riduzione dell'uso di sostanze pericolose nelle apparecchiature elettriche ed elettroniche, nonché allo smaltimento dei rifiuti"
- Decreto Legislativo 3 aprile 2006, n.152: Norme in materia ambientale. - Testo vigente - aggiornato, da ultimo, al D.L. 28 dicembre 2006 n. 300 e alla Finanziaria 2007
- Legge 27 dicembre 2006, n.296 "Disposizioni per la formazione del bilancio annuale e pluriennale dello Stato (legge finanziaria 2007)"
- L.R. n. 10 del 10/02/93, recante "Norme e Procedure per lo smaltimento dei rifiuti"
- Piano Industriale per la Gestione d Rifiuti Urbani Della Provincia di Salerno Anni 2010 – 2013 Decreto n.171 del 30 Settembre 2010

Bonifiche

- Direttiva 99/31/CE del Consiglio, del 26 aprile 1999, relativa alle discariche di rifiuti
- Decreto 25 ottobre 1999, n.471: Ministero dell'Ambiente - Regolamento recante criteri, procedure e modalità per la messa in sicurezza, la bonifica e il ripristino ambientale dei siti inquinati, ai sensi dell'articolo 17 del decreto legislativo 5 febbraio 1997, n.22, e succ. m. ed i.
- D.M. 18 settembre 2001, n.468: Regolamento recante: "Programma nazionale di bonifica e ripristino ambientale"
- Decreto Legislativo 3 aprile 2006, n.152: Norme in materia ambientale.

Obiettivi di protezione ambientale individuati

RB1	Ridurre la quantità e la pericolosità dei rifiuti prodotti
RB2	Aumentare i livelli della raccolta differenziata al fine di raggiungere i target stabiliti dalla norma
RB3	Incentivare il riutilizzo, il re-impiego ed il riciclaggio dei rifiuti (recupero di materia e di energia)
RB4	Bonificare e recuperare i siti inquinati presenti sul territorio

Con riferimento alla **componente Paesaggio e Beni Culturali**

Documenti di riferimento

- Convenzione riguardante la tutela del patrimonio mondiale, culturale e naturale (Parigi, 16 novembre 1972);
 - Convenzione relativa alla conservazione della vita selvatica e dell'ambiente naturale in Europa (Berna, 19 settembre 1979);
 - Convenzione per la salvaguardia del patrimonio architettonico d'Europa (Granada, 3 ottobre 1985);
 - Convenzione europea per la tutela del patrimonio archeologico (rivista) (La Valletta, 16 gennaio 1992);
 - Convenzione sulla diversità biologica (Rio, 5 giugno 1992).
 - Direttiva sulla "Conservazione degli habitat naturali e seminaturali e della flora e della fauna selvatiche" (92/43/CEE);
 - Carta del paesaggio Mediterraneo - St. Malò, ottobre 1993
 - Strategia paneuropea della diversità biologica e paesaggistica - Sofia, 25 novembre 1995
 - Strategia paneuropea della diversità biologica e paesaggistica - Sofia, 25 novembre 1995
 - Schema di Sviluppo dello Spazio Europeo - Postdam, 10/11 maggio 1999
 - Risoluzione del Consiglio relativa ad una "Strategia forestale per l'Unione europea" (1999/C 56/01);
 - Comunicazione della Commissione sulla "Gestione integrata delle zone costiere: una strategia per l'Europa" (COM/2000/547);
 - Convenzione Europea sul Paesaggio - Firenze, 20/10/2000;
 - "Sesto programma di azione per l'ambiente della Comunità europea - Ambiente 2010: il nostro futuro, la nostra scelta" (COM/2001/31);
 - Comunicazione della Commissione "Strategia tematica per l'uso sostenibile delle risorse naturali" (COM/2005/670)
 - Comunicazione della Commissione "Verso una strategia tematica sull'ambiente urbano" (COM/2005/718);
 - Regolamento del Consiglio sul "Sostegno allo sviluppo rurale da parte del Fondo Europeo Agricolo per lo Sviluppo Rurale" (n. 1698/2005);
 - Decisione del Consiglio relativa agli Orientamenti strategici comunitari per lo sviluppo rurale - Periodo di programmazione 2007–2013 (n. 5966/06);
 - proposta di Direttiva comunitaria per la protezione del suolo (COM/2006/232).
 - Legge n. 378 del 24 dicembre 2003 - Disposizioni per la tutela e la valorizzazione dell'architettura rurale
 - Decreto Legislativo n.42 del 22 gennaio 2004 - Codice dei beni culturali e del paesaggio, ai sensi dell'art.10 della Legge 6/7/2002 n.137, integrato e modificato con i DD.Lgs. n.156 e 157 del 24/03/2006 e con i DD.Lgs. n.62 e 63 del 26/03/2008
 - Legge n.14 del 9/01/2006 "Ratifica ed esecuzione dalla Convenzione Europea sul Paesaggio, fatta a Firenze il 20/10/2000"
 - Delibera di G.R. n°1475 del 14 novembre 2005, con cui viene siglato un Accordo con i principali enti ed organismi pubblici competenti per l'attuazione della CEP in Campania (documento conosciuto anche sotto il nome di Carta di Padula);
 - Delibera di G.R. n.1956 del 30 novembre 2006 "L.R. 22 Dicembre 2004, n. 16 - Art 15: Piano Territoriale Regionale – Adozione" alla quale sono allegate le "Linee guida per il paesaggio"
-

Obiettivi di protezione ambientale individuati

PB1	Promuovere azioni di conservazione degli aspetti significativi o caratteristici di un paesaggio, giustificate dal suo valore di patrimonio derivante dalla sua configurazione naturale e/o dal tipo d'intervento umano
PB2	Gestire il paesaggio, in una prospettiva di sviluppo sostenibile, al fine di orientare e di armonizzare le sue trasformazioni provocate dai processi di sviluppo sociali, economici ed ambientali
PB3	Pianificare i paesaggi al fine di promuovere azioni di valorizzazione, ripristino o creazione di nuovi valori paesaggistici
PB4	Coinvolgere il pubblico nelle attività di programmazione e pianificazione che implicano una modifica dell'assetto territoriale e paesaggistico, al fine di garantire il rispetto dei valori attribuiti ai paesaggi tradizionali dalle popolazioni interessate
PB5	Conservare, recuperare e valorizzare il patrimonio culturale al fine di favorire lo sviluppo della cultura, garantirne la conoscenza e la pubblica fruizione
PB6	Conservare, recuperare e valorizzare il patrimonio culturale al fine di preservare le identità locali, di combattere i fenomeni di omologazione e di ripristinare i valori preesistenti o di realizzarne di nuovi coerenti con il contesto in cui sono inseriti.

*Con riferimento alla **componente Ambiente Urbano***

Documenti di riferimento

- Agenda 21 – UNCED - Programma delle Nazioni Unite per lo Sviluppo Sostenibile, Rio De Janeiro, 4 giugno 1992
- Comunicazione della Commissione COM(2004) 60 - Verso una strategia tematica sull'ambiente urbano, Bruxelles, 11 febbraio 2004
- Comunicazione della Commissione COM(2005) 0718 relativa alla Strategia tematica sull'ambiente urbano, Bruxelles, 11 gennaio 2006
- Risoluzione del Parlamento europeo INI/2006/2061 - sulla strategia tematica sull'ambiente urbano, Bruxelles, 26 settembre 2006

Obiettivi di protezione ambientale individuati

AU1	Promuovere - per l'area Metropolitana e le principali città e/o sistemi di centri urbani - l'adozione di adeguate misure, anche a carattere comprensoriale, per la Gestione Urbana Sostenibile nonché per il Trasporto Urbano Sostenibile, anche attraverso l'attivazione di processi partecipativi quali le Agende 21 Locali
AU2	Contribuire allo sviluppo delle città rafforzando l'efficacia dell'attuazione delle politiche in materia di ambiente e promuovendo un assetto del territorio rispettoso dell'ambiente a livello locale
AU3	Ampliare le aree verdi, le aree permeabili e le zone pedonalizzate nei processi di riqualificazione ed espansione urbanistica
AU4	Aumentare il rendimento ambientale degli edifici con particolare riferimento al miglioramento dell'efficienza idrica ed energetica

L'Ambiente Urbano, data la complessa articolazione, ha numerosi ulteriori obiettivi di natura ambientale, riferibili a componenti quali:

- qualità dell'aria ed inquinamento atmosferico;
- inquinamento acustico ed elettromagnetico;
- gestione dei rifiuti;
- gestione della rete idrica;
- sistema dei trasporti e della mobilità.

Pertanto, per l'individuazione di tali obiettivi, nonché dei relativi documenti di riferimento, si rimanda alle schede delle singole componenti ambientali sopra riportate.

3.2 VERIFICA DI COERENZA TRA I CONTENUTI DEL PUC E GLI OBIETTIVI DI PROTEZIONE AMBIENTALE

Una volta giunti ad una ricostruzione esaustiva per macrotematiche (Acqua, Aria e Cambiamento Climatico, Biodiversità, Paesaggio, Suolo, etc.) degli obiettivi di protezione ambientale stabiliti a livello internazionale, comunitario, nazionale e regionale, si dovrà procedere a valutare le interazioni tra gli "obiettivi di protezione ambientale stabiliti a livello normativo" e gli obiettivi, le strategie e le azioni di intervento proposte dal Puc, al fine di verificare le "azioni con effetti significativi" e le "azioni senza effetti significativi".

Tale valutazione dovrà essere effettuata rapportando gli obiettivi del Puc con gli obiettivi di protezione ambientale individuati nel paragrafo precedente, attraverso la costruzione di una matrice ad hoc, seguendo lo schema che segue.

Elenco obiettivi di protezione ambientale stabiliti a livello internazionale, comunitario, nazionale e regionale, pertinenti al Piano									
Popolazione e Salute umana	PSu1								
	PSu2								
	PSu...n								
Suolo	S1								
	S2								
	S...n								
Acqua	A1								
	A2								
	A...n								
Atmosfera e Cambiamenti climatici	ACc1								
	ACc2								
	ACc...n								
Biodiversità ed Aree Naturali Protette	B1								
	B2								
	B...n								
Paesaggio e beni culturali	P1								
	P2								
	P...n								
Rifiuti e bonifiche	Rb1								
	Rb2								
	Rb...n								
Ambiente urbano	Au1								
	Au2								
	Au...n								

Matrice di valutazione di coerenza tra gli obiettivi del Puc e gli obiettivi di protezione ambientale stabiliti a livello internazionale, comunitario, nazionale e regionale																								
Obiettivi di piano	Popolazione e Salute umana			Suolo			Acqua			Atmosfera e Cambiamenti climatici			Biodiversità ed Aree Naturali Protette			Paesaggio e beni culturali			Rifiuti e bonifiche			Ambiente urbano		
	PSu1	PSu2	PSu...n	S1	S2	S...n	A1	A2	A...n	ACc1	ACc2	ACc...n	B1	B2	B...n	P1	P2	P...n	Rb1	Rb2	Rb...n	Au1	Au2	Au...n
...																								
...																								
...																								

La valutazione di coerenza utilizzerà i seguenti giudizi/criteri sintetici:

Simbolo	Giudizio	Criterio
+	Coerente	L'obiettivo specifico del Puc contribuisce al raggiungimento dell'obiettivo di protezione ambientale confrontato
-	Incoerente	L'obiettivo specifico del Puc incide negativamente per il raggiungimento dell'obiettivo di protezione ambientale confrontato
=	Indifferente	Non si rilevano relazioni, dirette o indirette, fra gli obbetti messi a confronto

4. ASPETTI PERTINENTI DELLO STATO ATTUALE DELL'AMBIENTE E SUA PROBABILE EVOLUZIONE SENZA L'ATTUAZIONE DEL PUC

Le disposizioni di cui ai paragrafi b), c), e d) dell'Allegato I della Direttiva 42/2001/CE, ed all'Allegato VI alla Parte II del D.Lgs. n.152/2006 e s.m. ed i., recitano:

- b) aspetti pertinenti dello stato attuale dell'ambiente e sua evoluzione probabile senza l'attuazione del piano o del programma;*
- c) caratteristiche ambientali, culturali e paesaggistiche delle aree che potrebbero essere significativamente interessate;*
- d) qualsiasi problema ambientale esistente pertinente al piano o programma, ivi compresi in particolare quelli relativi ad aree di particolare rilevanza ambientale, culturale e paesaggistica, quali le zone designate come zone di protezione speciale per la conservazione degli uccelli selvatici e quelli classificati come siti di importanza comunitaria per la protezione degli habitat naturali e della flora e della fauna selvatica, nonché i territori con produzioni agricole di particolare qualità e tipicità, di cui all'art.21 del decreto legislativo 18 maggio 2001, n.228.*

Per rispondere alla lettera b) l'interesse sarà incentrato sullo stato dell'ambiente in tutta l'area coperta e significativamente interessata dal piano, sia allo stato attuale che senza la sua attuazione. Le informazioni riguarderanno lo stato attuale dell'ambiente, il che vuol dire che saranno quanto più aggiornate possibile.

La descrizione della possibile evoluzione degli aspetti pertinenti in caso di mancata attuazione del piano è importante come quadro basilare di riferimento: tale situazione può essere vista come la cosiddetta opzione zero.

Per la lettera c) saranno fornite informazioni sulle aree che possono essere significativamente interessate dal piano: informazioni che possono essere viste come precisazioni di quelle fornite ai sensi della lettera b).

Per quel che riguarda il punto d) l'interesse si incentrerà sui problemi ambientali esistenti, pertinenti al piano: la "pertinenza" riguarda anche i possibili effetti significativi, o anche quelli non significativi che, combinati ai problemi ambientali esistenti, potrebbero crearne di significativi.

4.1 DESCRIZIONE DELLO STATO DELL'AMBIENTE

Per la descrizione dello stato dell'ambiente, dovranno essere considerate le componenti elementari e le tematiche ambientali che più probabilmente, in relazione alle priorità e agli obiettivi individuati dal Puc, potranno essere interessate dagli effetti del piano.

In particolare si ricostruirà un quadro dello stato dell'ambiente nell'ambito del territorio comunale, riferito a quattro settori principali di riferimento, corrispondenti ad altrettante categorie tipologiche di risorse, fattori e/o attività:

risorse ambientali primarie:

- aria
- risorse idriche
- suolo e sottosuolo
- ecosistemi e paesaggio

infrastrutture:

- modelli insediativi
- mobilità

attività antropiche:

- agricoltura
- industria e commercio
- turismo

fattori di interferenza:

- rumore
- energia
- rifiuti

Per ognuna delle sopraelencate componenti si dovrà procedere:

- *all'analisi del quadro normativo (vedi allegato n.6);*
- *alla descrizione dello stato;*
- *alla valutazione della probabile evoluzione di ogni componente senza l'attuazione del Puc;*
- *alla esposizione delle azioni proposte dal PUC per migliorare le criticità ambientali rilevate.*

4.2 CARATTERISTICHE AMBIENTALI DALLE AREE INTERESSATE SIGNIFICATIVAMENTE DAL PIANO

In corso di elaborazione del Rapporto Ambientale si dovrà valutare se è più opportuno inglobare questo paragrafo all'interno della descrizione delle singole componenti ambientali, oppure descrivere le caratteristiche ambientali di specifici sub-aree che il Puc andrà ad individuare.

4.3 RELAZIONI DI SISTEMA TRA LE ATTIVITÀ PREVISTE DAL PIANO E L'AMBIENTE

Vale quanto detto per il punto precedente (4.2).

5. POSSIBILI IMPATTI SIGNIFICATIVI DEL PUC SULL'AMBIENTE

Questo capitolo dovrà dare risposta alle disposizioni di cui al punto f) dell'Allegato I della Direttiva 42/2001/CE, ed all'Allegato VI alla Parte II del D.Lgs. n.152/2006 (così come modificato ed integrato con il D.Lgs. n.4 del 16 gennaio 2008).

La valutazione dei possibili impatti ambientali del Puc dovrà essere effettuata attraverso il confronto tra gli obiettivi del Puc (declinati in strategie di intervento, azioni, progetti, norme, etc.) ed i quattro settori principali di riferimento, di cui alla relazione sullo stato dell'ambiente,²⁸ anche in funzione delle criticità ambientali emerse in fase di analisi territoriale e ambientale.

Per tale confronto dovrà essere utilizzata una matrice di valutazione costruita ad hoc, che registri i possibili impatti sull'ambiente derivanti dall'attuazione del Piano comunale. Gli impatti saranno qualificati utilizzando una griglia di valutazione che comprenda le caratteristiche declinate nella tabella che segue:

Categoria	Definizione	Declinazione	Note
Impatto netto	Valuta la significatività e la natura preponderante dei potenziali impatti significativi, in relazione allo specifico obiettivo ambientale.	positivo negativo incerto non significativo	La natura dell'impatto sarà qualificata sulla base di un bilanciamento tra i potenziali impatti positivi e negativi.
Durata	Valuta la presumibile durata dell'impatto.	duraturo temporaneo	La durata sarà attribuita sulla base della natura strutturale e non strutturale del lineamento strategico valutato.
Diretto/indiretto	Valuta se l'interazione del lineamento strategico con l'obiettivo è di tipo diretto o indiretto.	diretto indiretto	
Criticità	Valuta se si ravvisa la presenza di criticità anche in funzione delle qualificazioni attribuite alle categorie precedenti.	! No	Il punto esclamativo evidenzia la presenza di una criticità, la cui esplicitazione è riportata in una successiva matrice.

Legenda matrice:

Effetto: P=positivo; N=negativo; I=incerto

Durata: D=duraturo; T=temporaneo

Diretto/indiretto: D=diretto; I=indiretto

Criticità: !=si ravvisa l'esistenza di criticità; No=non si ravvisa l'esistenza di criticità

N.S.: = effetti non significativi

Matrice di valutazione dei possibili impatti												
Obiettivi di piano (strategie/azioni/progetti/norme)	risorse ambientali primarie				infrastrutture		attività antropiche			fattori di interferenza		
	aria	risorse idriche	suolo e sottosuolo	ecosistemi e paesaggio	modelli insediativi	mobilità	agricoltura	industria e commercio	turismo	rumore	energia	rifiuti
.....												
.....												
.....												

²⁸ **Risorse ambientali primarie:** aria; risorse idriche; suolo e sottosuolo; ecosistemi e paesaggio;

Infrastrutture: modelli insediativi; mobilità;

Attività antropiche: agricoltura; industria e commercio; turismo;

Fattori di interferenza: rumore; energia; rifiuti.

6. MISURE PREVISTE PER IMPEDIRE, RIDURRE E COMPENSARE GLI EVENTUALI EFFETTI NEGATIVI SIGNIFICATIVI SULL'AMBIENTE DERIVANTI DALL'ATTUAZIONE DEL PUC E INDICAZIONI PER IL MIGLIORAMENTO DELLA SOSTENIBILITÀ AMBIENTALE DEL PIANO IN FASE DI ATTUAZIONE

Lo scopo della lettera g) dell'Allegato I della Direttiva 42/2001/CE (Allegato VI alla Parte II del D.Lgs. n.152/2006 e s.m. e i.), a cui fa riferimento questo capitolo, è di garantire che il rapporto ambientale discuta in che modo gli effetti negativi significativi che descrive debbano essere mitigati.

Le misure potrebbero essere previste e prescritte nel piano o discusse nel rapporto ambientale. Va ricordato che le stesse misure di mitigazione possono avere conseguenze negative sull'ambiente che devono, quindi, essere evidenziate. Si valuterà la possibilità di utilizzare alcuni metodi di mitigazione associati alle valutazioni sull'impatto ambientale che sono stati ritenuti validi anche in questa sede per la valutazione del piano.

7. SINTESI DELLE RAGIONI DELLA SCELTA DELLE ALTERNATIVE INDIVIDUATE E DELLE DIFFICOLTÀ INCONTRATE NELLA RACCOLTA DELLE INFORMAZIONI NECESSARIE

Le informazioni concernenti la scelta delle alternative sono essenziali per comprendere perché determinate alternative sono state sottoposte a valutazione e quale è il loro rapporto con il progetto di piano.

Una descrizione dei metodi usati nella valutazione è utile quando si giudicano la qualità delle informazioni, le conclusioni e il grado di affidabilità. Un resoconto delle difficoltà incontrate chiarirà anche questo aspetto.

7.1 LA SCELTA DELLE ALTERNATIVE INDIVIDUATE

7.2 DIFFICOLTÀ INCONTRATE NELLA RACCOLTA DELLE INFORMAZIONI RICHIESTE

8. MISURE PER IL MONITORAGGIO

8.1 MISURE PREVISTE IN MERITO AL MONITORAGGIO

Il sistema di monitoraggio ha lo scopo di verificare le modalità e il livello di attuazione del PUC, di valutare gli effetti delle linee d'azione e di fornire indicazioni in termini di ri-orientamento del piano stesso.

L'ambito di indagine del monitoraggio dovrà comprendere necessariamente:

- *il processo di piano, ovvero le modalità e gli strumenti attraverso cui il piano è posto in essere;*
- *il contesto, ovvero l'evoluzione delle variabili esogene, non legate alle decisioni di piano e su cui è basato lo scenario di riferimento (monitoraggio ambientale);*
- *gli effetti di piano, ovvero gli impatti derivanti dalle decisioni di piano, il grado di raggiungimento degli obiettivi in termini assoluti (efficacia) e di risorse impiegate (efficienza).*

Una volta identificati gli indicatori più utili per la strutturazione del successivo Piano di monitoraggio, si procederà all'acquisizione dei dati e delle informazioni, provenienti da fonti interne ed esterne all'Ente.

8.2 GLI INDICATORI

Gli indicatori sono gli strumenti necessari per una comunicazione essenziale, comprensibile e sintetica sia dello stato dell'ambiente, sia dell'efficacia delle strategie di governo del territorio. Essi dovranno rispondere ad alcuni requisiti chiave che ne garantiscono la validità scientifica ed una relativa facilità di reperimento; in particolare:

- *essere rappresentativi della componenti ambientali e dei determinanti economici che si intende "misurare";*
- *essere semplici e di agevole interpretazione;*
- *indicare le tendenze nel tempo;*
- *fornire un'indicazione precoce sulle tendenze irreversibili;*
- *essere basati su dati facilmente disponibili o disponibili a costi ragionevoli;*
- *essere basati su dati adeguatamente documentanti e di qualità certa;*
- *poter essere aggiornati periodicamente.*

Dal punto di vista dell'efficacia nella descrizione del fenomeno, o della tematica che si vuole rappresentare sinteticamente, gli indicatori non avranno alcun valore se gli obiettivi di qualità e sostenibilità ambientale non saranno opportunamente esplicitati mediante un valore soglia, un target o un valore di riferimento con cui confrontare l'indicatore stesso, per valutare l'allontanamento, l'avvicinamento ed il trend rispetto agli obiettivi individuati. Nell'ambito della redazione del Rapporto Ambientale sarà opportuno considerare differenti tipologie di indicatori e l'utilizzo di dati e indicatori già costruiti e inseriti in sistemi informativi esistenti – a partire dal Piano di Monitoraggio del vigente PTCP – costituisce un importante accorgimento al fine di evitare la duplicazione di attività di analisi e valutazione (in coerenza con quanto stabilito dalla Direttiva comunitaria e dal D.Lgs. n.152/2006).

In allegato al presente Documento si riportano due elenchi di indicatori (Allegati n.1 e n.2), derivanti dalle banche dati dell'ISPRA e dell'ARPAC, che in parte potrebbero essere popolati ai fini della strutturazione del piano di monitoraggio del Puc, in sede di stesura del Rapporto Ambientale. L'Allegato n.3 contiene, invece, il Piano di Monitoraggio del vigente PTCP, comprensivo degli indicatori utilizzati per il Piano provinciale.

9. VALUTAZIONE DI INCIDENZA

La valutazione di incidenza (V.I.) ha lo scopo di accertare preventivamente se determinati piani o progetti possano avere incidenza significativa sui Siti di Importanza Comunitaria (SIC), sui proposti Siti di Importanza Comunitaria (pSIC), sulle Zone Speciali di Conservazione e sulle Zone di Protezione Speciali (ZPS). A tal fine i proponenti di piani urbanistici e di settore, i proponenti di interventi che possono avere incidenze significative sui siti, ovvero i proponenti di progetti riferibili agli allegati A e B del D.P.R. 12 aprile 1996, per i quali non si applica la procedura di valutazione di impatto ambientale, devono presentare una relazione documentata, secondo gli indirizzi di cui all'allegato G del D.P.R. 357/1997 e s.m.i., per individuare e valutare i principali effetti che i piani, gli interventi e i progetti possono avere sui siti.

Ai fini del Documento di scoping deve essere sviluppata una attenta ricognizione dei siti della Rete Natura 2000 presenti sul territorio comunale; per tali siti, opportunamente graficizzati, andranno elaborate schede descrittive, ed evidenziate le eventuali interferenze sull'ambiente biotico ed a-biotico, già rilevabili in sede di preliminare di PUC.

Per la ricognizione dei siti della Rete Natura 2000 si rinvia al paragrafo 4.14 del Rapporto Ambientale del vigente PTCP (Elaborato 0.3 della Serie 0).

10. SINTESI NON TECNICA DELLE INFORMAZIONI DI CUI AI PARAGRAFI PRECEDENTI

Lo scopo della sintesi non tecnica è di rendere accessibili e facilmente comprensibili le questioni chiave e le conclusioni del rapporto ambientale, sia al grande pubblico, che ai responsabili delle decisioni.

La sintesi dovrà essere resa disponibile come documento separato rispetto al Rapporto Ambientale, per garantirne la maggiore diffusione possibile, e se ne dovrà curare il "linguaggio" affinché possa risultare efficacemente divulgabile.

ALLEGATI AL MODELLO DI DOCUMENTO DI SCOPING

ALLEGATO N.1	Quadro sinottico indicatori ISPRA
ALLEGATO N.2	Quadro sinottico indicatori ARPAC
ALLEGATO N.3	Piano di Monitoraggio del PTCP
ALLEGATO N.4	Elenco dei soggetti competenti in materia ambientale (SCA) <i>(ovvero le autorità così come definite al paragrafo 3, art.6, della direttiva 2001/42/CE, e dalla lettera s), co.1, art.5, del D.Lgs. n.152/2006, come succ. i. e m.).</i>
ALLEGATO N.5	Elenco dei soggetti costituenti il “pubblico” ed il “pubblico interessato” <i>(ovvero il “pubblico” così come definite al paragrafo 4, art.6, della direttiva 2001/42/CE, e dalle lettere u) e v), co.1, art.5, del D.Lgs. n.152/2006, come succ. i. e m.).</i>
ALLEGATO N.6	Quadro normativo di riferimento

ALLEGATO N.1 - QUADRO SINOTTICO INDICATORI ISPRA

Il Sistema Informativo Ambientale Nazionale e gli indicatori selezionati

La predisposizione di una base informativa di supporto, che descriva non solo lo stato dell'ambiente ma anche le modificazioni in esso indotte dai meccanismi di interazione con il sistema economico e con le attività umane in genere, rappresenta un elemento fondamentale per ogni strategia orientata verso lo sviluppo sostenibile.

Particolare rilevanza assume, pertanto, una visione integrata che consenta di mettere in evidenza le relazioni esistenti tra i fattori di Pressione (le attività antropiche e le modifiche che inducono sull'ambiente), lo Stato (i dati derivanti dal monitoraggio e dai controlli) e le Risposte (le norme di legge, le politiche ambientali, le attività di pianificazione, etc), secondo il modello DPSIR.²⁹

E' su tali considerazioni che si basa il Sistema Informativo Nazionale Ambientale: *"una architettura di rete con l'obiettivo di consentire la razionalizzazione e il coordinamento delle iniziative di monitoraggio e di gestione delle informazioni di interesse ambientale e, quindi, di creare le condizioni affinché le conoscenze, che vengono da fonti molto differenziate, possano armonizzarsi e integrarsi a tutti i livelli territoriali, dal regionale al comunitario"*.

Il Sistema Informativo Nazionale Ambientale è strutturato come un "Sistema Nazionale Conoscitivo e dei Controlli in campo ambientale", dove l'integrazione tra il sistema informativo e il sistema dei controlli e l'inserimento nel sistema conoscitivo comunitario costituiscono l'aspetto più rilevante ed innovativo.

I meccanismi di integrazione su cui si sviluppa il sistema informativo sono dunque i seguenti:

- **integrazione territoriale delle conoscenze ambientali a tutti i livelli, dal regionale al comunitario:** una delle principali finalità del sistema agenziale è creare le condizioni affinché le conoscenze ambientali sviluppate da soggetti diversi possano essere aggregate definendo una visione omogenea e rappresentativa. Ciò comporta la definizione di un sistema di regole generali e la realizzazione di uno spazio fisico comune di conoscenza e comunicazione. A tale scopo sono state scelte tre principali linee di azione per costruire tale spazio comune: sviluppo di standard conoscitivi, identificazione di architetture standard di sistemi di gestione dell'informazione, interconnessione fisica dei diversi poli della rete delle conoscenze ambientali;
- **integrazione tra il sistema informativo ambientale ed il sistema dei controlli:** le attività di monitoraggio e controllo ambientale hanno evidenziato negli ultimi anni alcune principali criticità quali: elevato livello di casualità, non elevato livello qualitativo e di standardizzazione, limitata significatività in termini conoscitivi. Ciò ha indotto il sistema agenziale a rivedere il rapporto tra il sistema di controllo e quello informativo, trasformando un percorso lineare - dove il sistema dei controlli rappresenta un atto isolato e terminale di un processo - in un percorso circolare nel quale i controlli costituiscono una delle principali fonti di alimentazione del sistema informativo che, a sua volta, rappresenta il presupposto indispensabile per pianificare efficacemente le attività di controllo;
- **integrazione tra il sistema europeo EIONet e il sistema nazionale:** la struttura complessiva del sistema informativo nazionale è stata disegnata assumendo come riferimento il sistema conoscitivo europeo. Tale scelta permette di cogliere alcune opportunità: sfruttare appieno le esperienze e le competenze organizzative maturate in sede europea e favorire la partecipazione del nostro Paese alle attività comunitarie.

Gli indicatori ISPRA che si ipotizza di poter utilizzare nel Rapporto Ambientale per la VAS del Piano Urbanistico Comunale sono quelli allegati all'Annuario dei dati ambientali; tale scelta tiene conto dei seguenti criteri:

- elevata qualità e disponibilità dell'informazione per il popolamento;
- disponibilità di ben definiti e oggettivi riferimenti per una più efficace lettura degli andamenti;
- elevato impatto comunicativo, nel senso di rappresentare in via preferenziale indicatori relativi a fenomeni, o problematiche, per i quali maggiore è l'aspettativa di informazione da parte dei cittadini.

Ai fini del nostro lavoro è, ovviamente necessario precisare che molto spesso la scala di riferimento offerta dall'Annuario ISPRA non si presta a descrivere fenomeni di livello comunale, pertanto si è inteso riferirsi a tali indicatori principalmente per valutare la possibilità di riproporli e ri-costruirli su base comunale.

Per ciascun indicatore sono presenti: la denominazione, la posizione nello schema DPSIR,³⁰ la finalità, la qualità dell'informazione, il livello di copertura spaziale e temporale, l'icona di *Chernoff* corrispondente allo stato e trend.

²⁹ L'Agenzia Europea dell'ambiente nel 1995 ha rielaborato il vecchio modello PSR, creando il modello "Determinanti- Pressioni- Stato- Impatti-Risorse" (DPSIR), che identifica e tiene conto di quei fattori legati alle attività umane, poco controllabili e difficilmente quantificabili, (trend economici, culturali, settori produttivi) e che incidono indirettamente ma in modo rilevante, nel determinare le condizioni ambientali.

³⁰ Il DPSIR, sviluppato dall'Agenzia Europea dell'Ambiente a partire da un precedente schema (PSR) messo a punto dall'OCSE (Organizzazione per la Cooperazione e lo Sviluppo Economico), è stato adottato dall'ISPRA per la costruzione del Sistema conoscitivo ambientale.

Lo *stato*, ovvero l'insieme delle qualità fisiche, chimiche e biologiche delle risorse ambientali (aria, acque, suoli, ecc.) è alterato dalle *pressioni*, costituite da tutto ciò che tende a degradare la situazione ambientale (emissioni atmosferiche, produzione di rifiuti, scarichi industriali, ecc.) per lo più originate da attività (*determinanti*) umane (industria, agricoltura, trasporti, ecc.), ma anche naturali. Questa alterazione provoca effetti (*impatti*) sulla salute degli uomini e degli animali, sugli ecosistemi, danni economici, ecc. Per far fronte agli impatti, sono elaborate le *risposte*, vale a dire contromisure (come leggi, piani di intervento, prescrizioni, ecc.) al fine di agire sulle altre categorie citate.

Elementi per la definizione da parte dell'ISPRA della qualità dell'informazione sono stati:

- **rilevanza:** aderenza dell'indicatore rispetto alla domanda di informazione relativa alle problematiche ambientali.
- **accuratezza:** è data da elementi quali comparabilità dei dati, affidabilità delle fonti dei dati, copertura dell'indicatore, validazione dei dati.
- **comparabilità nel tempo:** completezza della serie nel tempo, consistenza della metodologia nel tempo.
- **comparabilità nello spazio:** numero di regioni rappresentate, uso da parte di queste di metodologie uguali o simili, affidabilità all'interno della regione stessa.

A ciascuna componente (rilevanza, accuratezza, comparabilità nel tempo e comparabilità nello spazio) viene assegnato un punteggio da 1 a 3 (1 = nessun problema, 3 = massime riserve).




Il risultato derivato dalla somma con uguali pesi dei punteggi attribuiti a rilevanza, accuratezza, comparabilità nel tempo e nello spazio definisce la qualità dell'informazione secondo la scala di valori definiti nella tabella seguente:

Definizione della qualità dell'informazione		
	Punteggio Qualità dell'informazione	Somma valori
★ ★ ★	ALTA	Da 4 a 6
★ ★	MEDIA	Da 7 a 9
★	BASSA	Da 10 a 12

Per quanto concerne l'assegnazione dello Stato e trend, si è proceduto distinguendo due casi:

- possibilità di riferirsi a obiettivi oggettivi fissati da norme e programmi, quali ad esempio le emissioni di gas serra, la percentuale di raccolta differenziata di rifiuti o la produzione pro-capite di rifiuti;
- assenza di detti riferimenti.

Nel caso a) valgono le seguenti regole di assegnazione:

	il <i>trend</i> dell'indicatore mostra che ragionevolmente gli obiettivi saranno conseguiti
	il <i>trend</i> dell'indicatore è nella direzione dell'obiettivo ma non sufficiente a farlo conseguire nei tempi fissati
	tutti gli altri casi

Nel caso b) viene espresso un giudizio basato sull'esperienza personale, sulla conoscenza del fenomeno in oggetto attraverso la consultazione della letteratura o di esperti della materia.

LEGENDA INDICATORI ISPRA:

Modello DPSIR:

- **Determinanti (D):** le attività antropiche che generano fattori di pressione. A ciascuna attività può essere associato un certo numero di interazioni dirette con l'ambiente naturale. Ad esempio la determinante che genera il traffico è la domanda di mobilità di persone e merci.
- **Pressioni (P):** le emissioni di inquinanti o la sottrazione di risorse (es. traffico)
- **Stato (S):** lo stato di qualità delle diverse componenti ambientali che si modifica - a tutti i livelli, da quello microscopico a quello planetario - in seguito alle sollecitazioni umane (es. concentrazioni di inquinanti in aria)
- **Impatti (I):** generalmente negativi, in conseguenza del modificarsi dello stato della natura che coincide, in genere, con un suo allontanarsi dalle condizioni inizialmente esistenti. (es. il mancato rispetto di un limite di protezione della salute causa un aumento di malattie respiratorie)
- **Risposte (R):** le azioni che vengono intraprese per contrastare gli effetti generati dai determinanti, in modo da limitare la generazione delle pressioni; ma anche interventi di bonifica per situazioni ambientalmente insostenibili, così come misure di mitigazione degli impatti esistenti. Possono essere azioni a breve termine (ad esempio targhe alterne come intervento di emergenza per contrastare un episodio acuto), oppure a medio/lungo termine (ricerca delle cause più profonde, risalendo fino alle pressioni e ai fattori che le generano).

Qualità dell'informazione:

	Punteggio Qualità dell'informazione	Somma valori
★ ★ ★	ALTA	Da 4 a 6
★ ★	MEDIA	Da 7 a 9
★	BASSA	Da 10 a 12




Copertura Spaziale: indica il livello di copertura geografica dei dati per popolare l'indicatore.

- **"I":** Nazionale, laddove i dati sono aggregati e rappresentativi del solo livello nazionale;
- **"R x/20":** Regionale, laddove i dati rendono possibile una rappresentazione dell'informazione a livello regionale e sono disponibili dati per x regioni;
- **"P y/103":** Provinciale, laddove i dati rendono possibile una rappresentazione dell'informazione a livello provinciale e sono disponibili dati per y province;
- **"C z/8100":** Comunali laddove i dati rendono possibile una rappresentazione dell'informazione a livello comunale e sono disponibili dati per z comuni.

Copertura Temporale:

indica il periodo di riferimento della serie storica disponibile e/o dei dati riportati nella tabella.

Stato e Trend:

	il <i>trend</i> dell'indicatore mostra che ragionevolmente gli obiettivi saranno conseguiti
	il <i>trend</i> dell'indicatore è nella direzione dell'obiettivo ma non sufficiente a farlo conseguire nei tempi fissati
	tutti gli altri casi

POPOLAZIONE E SALUTE UMANA

Tema SINAnet	Nome Indicatore	DPSIR	Finalità	Qualità Informaz.	Copertura		Stato e Trend
					S	T	
Ambiente e salute	Tasso di incidentalità stradale	S	Soddisfare la crescente domanda di informazioni in tema di incidentalità stradale, fenomeno che coinvolge aspetti economici e socio-democulturali. Gli incidenti stradali, ogni anno, sottopongono la nostra società a ingenti costi sociali e umani. A livello europeo la stima del solo costo sociale è del 2% del PIL dell'UE. Pertanto il monitoraggio del fenomeno supporta il pianificatore nelle scelte e interventi da attuare sul territorio nell'ottica di una sua gestione integrata.	★ ★ ★	I, R	1997-2004	☹️
	Infortuni da incidenti stradali	I	Monitorare il grado di sicurezza stradale e la sua evoluzione, fornendo in tal modo informazioni oggettive sull'entità dell'impatto diretto sulla salute e programmare di conseguenza le azioni da intraprendere sul territorio che integrino aspetti di natura ambientale, economica e sociale.	★ ★ ★	I, R	1997-2004	☹️
	Mortalità da incidenti stradali	I	Supportare le valutazioni dell'efficacia delle politiche di sicurezza promosse negli ultimi anni fornendo a pianificatori e studiosi informazioni utili circa le scelte e le azioni future da intraprendere nel campo della programmazione e gestione del territorio e delle infrastrutture, della sicurezza dei veicoli, dell'efficienza delle strutture sanitarie, della normativa in materia di sicurezza e della gestione del traffico.	★ ★ ★	I, R	1991-2004	😊
	Affollamento	D	Valutare il grado di affollamento delle abitazioni, indice di una condizione che può influire sullo stato di salute e benessere degli occupanti.	★ ★	I, R	1991, 2001	☹️

SUOLO

Tema SINAnet	Nome Indicatore	DPSIR	Finalità	Qualità Informaz.	Copertura		Stato e Trend
					S	T	
Qualità dei suoli	Contenuto in metalli pesanti totali nei suoli agrari	S	Descrivere il contenuto di metalli pesanti presenti nei suoli agrari per caratteristiche naturali e cause antropiche.	★ ★	R 11/20	2005	☹️
	Bilancio di nutrienti nel suolo (<i>Input/Output</i> di nutrienti)	S	Definire la situazione di <i>deficit</i> o di <i>surplus</i> di elementi nutritivi per unità di superficie coltivata.	★ ★ ★	R	1994, 1998, 2000, 2002	☹️
	Rischio di compattazione del suolo in relazione al numero e potenza delle trattrici	P	Stimare il rischio di compattamento del suolo, derivante dal ripetuto passaggio di macchine operatrici sul suolo agrario.	★ ★ ★	I, R	1967, 1992, 1995, 2000	☹️
Contaminazione del suolo	Allevamenti ed effluenti zootecnici	P	Quantificare la produzione di azoto (N) negli effluenti zootecnici sulla base della consistenza del patrimonio zootecnico.	★ ★ ★	R	1994, 1998, 2000, 2002	☹️
	Aree usate per l'agricoltura intensiva	P	Quantificare la SAU in modo intensivo, in quanto a essa sono riconducibili, in genere, maggiori rischi di inquinamento, degradazione del suolo e perdita di biodiversità.	★ ★ ★	R	1995-2000	—
	Utilizzo di fanghi di depurazione in aree agricole	P	Valutare l'apporto di elementi nutritivi e di metalli pesanti derivante dall'utilizzo di fanghi di depurazione in agricoltura.	★ ★ ★	R	1995-2000	☹️

Uso del territorio	Potenziale utilizzo della risorsa idrica sotterranea	P/S	Monitorare e controllare l'utilizzo della risorsa idrica sotterranea su aree sempre più vaste del territorio nazionale e acquisire dati con un dettaglio continuamente crescente.	★ ★ ★	I, R	1985-2005	■
	Uso del suolo	S	Descrivere la tipologia e l'estensione delle principali attività antropiche presenti sul territorio, consentendo di rilevare i cambiamenti nell'uso del suolo in agricoltura e nelle aree urbane e l'evoluzione nella copertura delle terre dei sistemi seminaturali.	★ ★ ★	I, R	1990-2000	☹
	Urbanizzazione e infrastrutture	P	Rappresentare l'estensione del territorio urbanizzato e di quello occupato da infrastrutture, forme principali di perdita irreversibile di suolo.	★ ★ ★	I, R	1990-2000	☹
	Impermeabilizzazione del suolo	P	Definire il grado di impermeabilizzazione dei suoli, legato all'urbanizzazione, a scala nazionale.	★ ★ ★	I, R	2000	☹

ACQUA

Tema SINAnet	Nome Indicatore	DPSIR	Finalità	Qualità Informaz.	Copertura		Stato e Trend
					S	T	
Qualità dei corpi idrici	Macrodescrittori (75° percentile)	S	Caratterizzare la qualità chimica e microbiologica dei corsi d'acqua.	★ ★ ★	R 17/20	2000-2005	☹
	Livello di Inquinamento da Macrodescrittori (LIM)	S	Valutare e classificare il livello di inquinamento chimico e microbiologico dei corsi d'acqua.	★ ★ ★	R 18/20	2000-2005	☹
	Indice Biotico Esteso (IBE)	S	Valutare e classificare la qualità biologica dei corsi d'acqua.	★ ★ ★	R 17/20	2000-2005	☹
	Stato Ecologico dei Corsi d'Acqua (SECA)	S	Valutare e classificare la qualità ecologica dei corsi d'acqua.	★ ★ ★	R 17/20	2000-2005	☹
	Stato Chimico delle Acque Sotterranee (SCAS)	S	Definire il grado di qualità chimica dovuto a cause naturali e antropiche.	★ ★	R 10/20	2000-2005	■
Risorse idriche e usi sostenibili	Prelievo di acqua per uso potabile	P	Misurare l'impatto quantitativo derivante dalla captazione delle acque.	★ ★ ★	R 10/20	1993-1998 1999-2001	☹
	Portate	S	Determinazione dei deflussi.	★ ★ ★	Bacini idrografici nazionali 4/11	1921-1970 2002	■
	Temperatura dell'aria	S	Valutazione andamento climatico.	★ ★ ★	R	1960-2001	■
	Precipitazioni	S	Determinazione afflussi meteorici.	★ ★ ★	R	1960-2000	■
Inquinamento delle risorse idriche	Medie dei nutrienti in chiusura di bacino	P	Informazioni utili per la caratterizzazione dei corsi d'acqua e loro apporto inquinante.	★ ★ ★	B Bacini idrografici	2000-2005	☹
	Carico organico potenziale	P	Valutare la pressione esercitata sulla qualità della risorsa idrica dai carichi inquinanti che teoricamente giungono a essa.	★	R	1990, 1996, 1999	■
	Depuratori: conformità del sistema di fognatura delle acque reflue urbane	R	Valutare la conformità dei sistemi fognari ai requisiti richiesti dagli art.3 e 4 della Direttiva 91/271/CEE, recepita in Italia dal D.Lgs. 152/99 e s.m.i.	★ ★ ★	R 18/20	2005	😊
	Depuratori: conformità dei sistemi di depurazione delle acque reflue urbane	R	Valutare la conformità dei sistemi di depurazione ai requisiti richiesti dagli art.3 e 4 della Direttiva 91/271/CEE, recepita in Italia dal D.Lgs. 152/99 e s.m.i.	★ ★ ★	R	2005	😊
	Programmi misure corpi idrici ad uso potabile	R	Verificare l'efficacia dei programmi di miglioramento per l'utilizzo di acque superficiali ad uso potabile.	★ ★ ★	R 16/20	2000-2004	☹

ATMOSFERA E CAMBIAMENTI CLIMATICI

Tema SINAnet	Nome Indicatore	DPSIR	Finalità	Qualità Informaz.	Copertura		Stato e Trend
					S	T	
Emissioni	Inventari locali (regionali e/o provinciali) di emissione in atmosfera (presenza di inventari e distribuzione territoriale)	R	Verificare presso gli enti locali (regioni e/o province) la disponibilità degli inventari locali di emissioni in atmosfera (inventari compilati o in fase di compilazione).	★ ★	I	2003	☹
Qualità dell'aria	Piani di risanamento regionali della qualità dell'aria	R	Fornire un'analisi delle misure intraprese dalle regioni e province autonome per il rispetto dei limiti previsti dalla normativa per gli inquinanti atmosferici	★ ★	I, R	2001, 2002, 2003	☹

BIODIVERSITÀ E AREE NATURALI PROTETTE

Tema SINAnet	Nome Indicatore	DPSIR	Finalità	Qualità Informaz.	Copertura		Stato e Trend
					S	T	
Biodiversità: tendenze e cambiamenti	Principali tipi di <i>habitat</i> presenti nelle aree protette	S/R	Stimare la distribuzione delle principali tipologie di <i>habitat</i> presenti all'interno delle aree protette e valutare indirettamente l'efficacia delle azioni di tutela intraprese per la conservazione della biodiversità a livello di <i>habitat</i> .	★ ★ ★	I	2003	—
	Principali tipi di <i>habitat</i> presenti nei Siti d'Importanza Comunitaria approvati e proposti (SIC/pSIC)	S/R	Porre in evidenza, per ogni regione, le diverse tipologie di <i>habitat</i> presenti sulla superficie regionale dei SIC/pSIC, per valutarne la rappresentatività ai fini della loro conservazione.	★ ★ ★	I, R	2006	😊
	Stato di conservazione dei SIC/pSIC	S	Stimare il grado di conservazione degli <i>habitat</i> naturali e seminaturali della Direttiva <i>Habitat</i> esistenti all'interno dei SIC/pSIC italiani.	★ ★	I, R	2006	☹
Zone Protette	Zone di Protezione Speciale (ZPS)	R	Valutare la percentuale di territorio nazionale e regionale coperto da Zone di Protezione Speciale (ZPS), anche in rapporto alla suddivisione per zone biogeografiche.	★ ★ ★	I, R	2006	😊
	Siti d'Importanza Comunitaria approvati e proposti (SIC/pSIC)	R	Valutare la percentuale di territorio nazionale e regionale coperto da Siti di Importanza Comunitaria approvati e proposti (SIC/pSIC), anche in rapporto alla suddivisione per zone biogeografiche.	★ ★ ★	I, R	2006	😊
	Pressione da infrastrutture di comunicazione in aree protette	P	Valutare l'entità dello sviluppo della rete principale di comunicazione presente all'interno delle aree protette, quale indicatore di pressione antropica.	★ ★ ★	I, R	2005	—
Zone Umide	Zone umide di importanza internazionale	S/R	Valutare la copertura delle aree umide di importanza internazionale rispetto al territorio nazionale e definirne la tipologia di <i>habitat</i> .	★ ★ ★	I, R	1976-2005	☹
	Pressione antropica in zone umide di importanza internazionale	P	Valutare l'entità delle pressioni potenzialmente interferenti con lo stato di conservazione delle zone umide di importanza internazionale.	★ ★ ★	I, R	2006	☹

Foreste	Superficie forestale: stato e variazioni	S	Rappresentare la situazione e l'andamento della copertura forestale nel tempo in funzione di tipologia, distribuzione territoriale e forma di governo.	★★★	I, R	1948-2004	😊
	Entità degli incendi boschivi	I	Rappresentare il complesso fenomeno degli incendi boschivi evidenziando le caratteristiche degli eventi e il loro andamento nel tempo.	★★★	I, R	1970-2005	😞
	Carbonio fissato dalle foreste italiane	S	Fornire una stima della capacità di fissazione di anidride carbonica da parte delle foreste italiane e del loro ruolo nella mitigazione dei cambiamenti climatici.	★★★	I	1990-2005	😊
Paesaggio	Ambiti paesaggistici tutelati	R	Fornire l'estensione dei provvedimenti di vincolo su beni, valori ambientali d'insieme e bellezze paesistiche, con l'indicazione delle superfici regionali vincolate dal D.Lgs. 42/2004.	★★★	I, R, P	2005	😊

RIFIUTI

Tema SINAnet	Nome Indicatore	DPSIR	Finalità	Qualità Informaz.	Copertura		Stato e Trend
					S	T	
Produzione dei rifiuti	Produzione di rifiuti totale e per unità di PIL	P	Misurare la quantità totale di rifiuti generati e la correlazione tra produzione dei rifiuti e sviluppo economico.	★★★	I, R	1997-2003	😞
	Produzione di rifiuti urbani	P	Misurare la quantità totale di rifiuti generati.	★★★	I, R	2003-2004	😊
	Produzione di rifiuti speciali	P	Misurare la quantità totale di rifiuti generati.	★★	I, R	2003	😊
	Quantità di apparecchi contenenti PCB	P	Misurare la quantità di apparecchi contenenti PCB.	★★	I, R	2003-2004	😊
Gestione dei rifiuti	Quantità di rifiuti urbani raccolti in modo differenziato	R	Verificare il raggiungimento degli obiettivi di raccolta differenziata fissati dall'art.24 del D.Lgs. 22/97.	★★★	I, R	1999-2004	😊
	Quantità di rifiuti avviati al compostaggio e trattamento meccanico-biologico	P/R	Verificare l'efficacia delle politiche di incentivazione del recupero di materia dai rifiuti.	★★★	I	1999-2004	😊
	Quantità di rifiuti speciali recuperati	P/R	Verificare l'efficacia delle politiche di gestione dei rifiuti con particolare riferimento all'incentivazione del recupero e riutilizzo dei rifiuti, sia di materia, sia di energia.	★★	I, R	1997-2003	😊
	Quantità di rifiuti smaltiti in discarica, totale e per tipologia di rifiuti	P/R	Verificare i progressi nell'avvicinamento all'obiettivo di riduzione dell'utilizzo della discarica come metodo di smaltimento dei rifiuti, così come previsto dal D.Lgs. 22/97, fornendo un'indicazione sull'efficacia delle politiche di gestione dei rifiuti.	★★★	I, R	1997-2003	😊
	Numero di discariche	P	Conoscere il numero di discariche presenti sul territorio nazionale.	★★★	I, R	1997-2003	😊
	Quantità di rifiuti inceneriti, totale e per tipologia di rifiuti	P/R	Valutare le quantità di rifiuti che vengono smaltiti in impianti di incenerimento.	★★★	I, R	1997-2003	😞
	Numero di impianti di incenerimento	P	Verificare la disponibilità di impianti di termovalorizzazione a livello nazionale e regionale.	★★★	I, R	1997-2004	😊

AMBIENTE URBANO

Tema SINAnet	Nome Indicatore	DPSIR	Finalità	Qualità Informaz.	Copertura		Stato e Trend
					S	T	
Radiazioni ionizzanti	Concentrazione di attività di radon <i>indoor</i>	S	Monitorare una delle principali fonti di esposizione alla radioattività per la popolazione.	★ ★ ★	I, R	1989-2005	😊
	Stato di attuazione delle reti di sorveglianza sulla radioattività ambientale	R	Valutare lo stato di attuazione dell'attività di sorveglianza sulla radioattività ambientale in Italia, relativamente alle reti esistenti, in conformità con programmi di assicurazione di qualità nazionali e internazionali.	★ ★ ★	I, R	1997-2005	😐
Radiazioni non ionizzanti	Campi elettromagnetici	D/P	Densità impianti e siti per radiotelecomunicazione e potenza complessiva sul territorio nazionale	★ ★	R 11/20, R	2003	-
		D/P	Sviluppo in chilometri delle linee elettriche, suddivise per tensione, e numero di stazioni di trasformazione e cabine primarie in rapporto alla superficie territoriale	★ ★ ★	I, R	1991-2003	😐
		S/R	Superamenti dei valori di riferimento normativo per campi elettromagnetici generati da impianti per radio-telecomunicazione, azioni di risanamento	★ ★ ★	R 13/20 R 12/20	1998-2003	-
		S/R	Superamenti dei limiti per i campi elettrici e magnetici prodotti da elettrodotti, azioni di risanamento	★	R	1996-2002	😐
		R	Numero di pareri preventivi e di interventi di controllo su sorgenti di campi RF	★ ★	R 14/20	2004	-
		R	Numero di pareri preventivi e di interventi di controllo su sorgenti di campi ELF	★ ★	R 13/20	2004	-
		R	Osservatorio normativa regionale	★ ★	R	1988-2004	😊
	Radiazioni luminose	S	Brillanza relativa del cielo notturno	★ ★ ★	I	1971, 1998	😞
		I	Percentuale della popolazione che vive dove la Via Lattea non è più visibile	★ ★ ★	I, P	1998	😞
Rumore	Traffico stradale	P	Valutare l'entità del traffico stradale, in quanto una delle principali sorgenti di inquinamento acustico.	★ ★ ★	I, R	1990-2004	😞
	Popolazione esposta al rumore	S	Valutare la percentuale di popolazione esposta a livelli superiori a soglie prefissate.	★	C 48/8101	1996-2006	😞
	Sorgenti controllate e percentuale di queste per cui si è riscontrato almeno un superamento dei limiti	S	Valutare in termini qualitativi e quantitativi l'inquinamento acustico.	★ ★ ★	R 19/20	2000-2003	😐

	Stato di attuazione dei piani di classificazione acustica comunale	R	Valutare lo stato di attuazione della normativa nazionale sul rumore con riferimento all'attività delle Amministrazioni Comunali in materia di prevenzione e protezione dal rumore ambientale.	★★	R19/20 C 7692/8101	2003	☹️
	Stato di attuazione delle relazioni sullo stato acustico comunale	R	Valutare lo stato di attuazione della normativa nazionale sul rumore, con riferimento all'attività delle Amministrazioni in materia di predisposizione della documentazione sullo stato acustico comunale.	★★	R 19/20	2003	☹️
	Stato di approvazione dei piani comunali di risanamento acustico	R	Valutare lo stato di attuazione della normativa nazionale sul rumore con riferimento all'attività delle Amministrazioni in materia di pianificazione e programmazione delle opere di risanamento.	★★	R19/20 C 7628/8101	2003	☹️
	Osservatorio normativa regionale	R	Valutare la risposta normativa delle regioni alla problematica riguardante l'inquinamento acustico, con riferimento all'attuazione della Legge Quadro 447/95.	★★★	R	2003	☹️

RISCHIO NATURALE

Tema SINAnet	Nome Indicatore	DPSIR	Finalità	Qualità Informaz.	Copertura		Stato e Trend
					S	T	
Rischio tettonico	Fagliazione superficiale (Faglie capaci)	S	Individuare le aree a più elevata pericolosità sismica, offrendo pertanto elementi conoscitivi essenziali per la pianificazione territoriale.	★★	I	2003-2005	-
	Eventi sismici	S	Definire la sismicità nel territorio italiano in termini di magnitudo massima attesa, tempi di ritorno, effetti locali, informazioni utili per una corretta pianificazione territoriale.	★★★	I	2004-2005	-
	Classificazione sismica	R	Fornire un quadro aggiornato sulla suddivisione del territorio italiano in zone caratterizzate da differente pericolosità sismica, alle quali corrispondono adeguate norme antisismiche relative alla costruzione di edifici e altre opere pubbliche.	★★★	R	2005	😊
Rischio geologico-idraulico	Eventi alluvionali	I/P	Fornire, nell'ambito dei dissemi idrogeologici a scala nazionale, un archivio aggiornato del numero di eventi alluvionali, determinati principalmente da fenomeni meteorici intensi.	★★	I	1951-2005	-
	Stato di attuazione dei Piani Stralcio per l'Assetto Idrogeologico	R	Verificare la presenza di Piani stralcio per l'Assetto Idrogeologico (PAI) per l'individuazione delle aree a rischio idrogeologico e la perimetrazione delle aree da sottoporre a misure di salvaguardia.	★★★	I Bacini	Luglio 2006	☹️
	Progetto IFFI: Inventario dei Fenomeni Franosì d'Italia	S	Fornire un quadro completo e omogeneo della distribuzione dei fenomeni franosi sul territorio nazionale.	★★★	R 19/20 P96/103	2005	-
	Comuni interessati da subsidenza	S	Fornire un quadro generale del fenomeno della subsidenza e del suo impatto sul territorio nazionale.	★★	C 643/8101	2005	-

ALLEGATO N.2 - QUADRO SINOTTICO INDICATORI ARPAC

Gli indicatori ambientali individuati dall'ARPA Campania per le singole tematiche oggetto della Relazione sulla Stato dell'Ambiente (RSA) campano rappresentano gli strumenti necessari per una comunicazione essenziale, comprensibile e sintetica sia dello stato dell'ambiente sia dell'efficacia delle strategie di governo del territorio messe in atto in regione.

L'ISPRA ha elaborato un primo set SINAnet di 225 indicatori prioritari, estratti da un nucleo iniziale di circa 550 suggeriti dall'EEA, idonei a rappresentare determinati fattori o matrici ambientale e a garantire una buona copertura spaziale e temporale. Sulla base di questo core-set, sono stati scelti, per la RSA Campania, quegli indicatori che maggiormente rappresentano la realtà del territorio regionale che rispondono ai requisiti di seguito indicati:

- validità scientifica sulla base di dati documentati e validati;
- semplicità di lettura ed interpretazione;
- rappresentatività rispetto alle tendenze evolutive;
- tempestività dell'informazione rispetto a fenomeni potenzialmente irreversibili;
- facilità di reperibilità a costi ragionevoli;
- facilità di aggiornamento.

Sulla base di questi criteri, l'ARPA Campania ha individuato e popolato circa 175 indicatori relativi al territorio regionale. Per la redazione della RSA, sono stati estrapolati soltanto alcuni "indicatori fondamentali" funzionali alla descrizione delle specifiche tematiche.




Per ciascun indicatore sono stati riportati:

- la categoria di appartenenza all'interno del modello DPSIR;
- l'obiettivo di qualità ambientale;
- lo stato;
- il trend in relazione all'obiettivo.

Lo sviluppo sociale e culturale ha portato in primo piano gli aspetti legati alla qualità della vita e dell'ambiente. E' sembrato quindi giusto assegnare ad ogni indicatore un obiettivo di qualità ambientale che è stato individuato, dove previsto, in riferimento alle normative comunitarie e nazionali.

Nel caso di obiettivi non specificamente previsti da normative, viene proposto, se possibile, un obiettivo derivante da valutazioni relative alle aspettative di miglioramento della qualità ambientale delle risorse naturali per la tutela della salute e della qualità della vita.

Lo **stato** è la fotografia della situazione attuale ed è così sinteticamente descritto:

	buono
	indifferente
	critico

Per ciascun indicatore è riportato, infine, il **trend evolutivo**, rappresentato con frecce in relazione all'obiettivo previsto:

↑	in miglioramento (avvicinamento agli obiettivi)
→	indifferente (stazionario rispetto agli obiettivi)
↓	in peggioramento (allontanamento dagli obiettivi)

POPOLAZIONE E SALUTE UMANA


Tema	Nome Indicatore	DPSIR	Definizione <i>oppure</i> Target/obiettivo di qualità ambientale	Stato	Trend
Andamento demografico	Popolazione residente		Numero delle persone aventi la propria dimora abituale in un determinato ambito territoriale (Comune, Provincia, Regione).		
	Densità		Rapporto tra il numero delle persone residenti e la superficie del territorio di interesse.		
	Saldo migratorio		Differenza tra le iscrizioni anagrafiche per immigrazione e le cancellazioni per emigrazione.		
	Saldo naturale		Differenza tra il numero delle nascite e il numero dei decessi.		
	Indice di dipendenza		Rapporto percentuale fra la popolazione appartenente a classi d'età tra 0 e 14 anni e 65 anni ed oltre e la classe comprendente popolazione tra 15 e 64 anni.		
	Indice di vecchiaia		Rapporto percentuale tra la popolazione con 65 anni e oltre e la popolazione con meno di 14 anni.		
Andamento economico	PIL		Flusso di nuovi beni e servizi prodotti in un anno o in un trimestre dato dalla somma della spesa in beni e servizi delle famiglie, delle imprese e del settore pubblico.		
	Valore aggiunto		Differenza, calcolata ai prezzi di base o di mercato, tra il valore della produzione di beni e servizi ed il valore dei beni e servizi intermedi consumati (materie prime e ausiliarie impiegate e servizi forniti da altre unità produttive).		
	Unità di lavoro		Numero di ore annue impiegate in percentuale nella produzione di beni e servizi rientranti nelle stime del PIL.		
	Importazioni		Valore dei beni e servizi acquisiti all'esterno, introdotti nel territorio di riferimento.		
	Esportazioni		Valore dei beni e servizi trasferiti di beni e di servizi da operatori residenti a operatori non residenti.		
	Investimenti		Flusso annuale di nuovo capitale che si aggiunge allo stock di capitale già esistente.		
	Occupati		Numero di persone di 15 anni e più che soddisfano almeno uno dei seguenti requisiti: 1) avere un'attività lavorativa, anche se nel periodo di riferimento non ha effettuato ore di lavoro; 2) aver effettuato una o più ore di lavoro retribuite nel periodo di riferimento indipendentemente dalla condizione dichiarata; 3) aver effettuato una o più ore di lavoro non retribuite presso un'impresa familiare.		
	Unità in cerca di occupazione		Numero di persone di 15 anni e più non occupate, ovvero: a) disoccupati in senso stretto; b) persone in cerca di prima occupazione; c) altre persone che cercano lavoro.		
	Forze di lavoro		Somma del numero di persone occupate e delle unità in cerca di occupazione.		
	Tasso di attività		Rapporto percentuale tra le persone appartenenti alle forze di lavoro e la popolazione di 15 anni e più.		
	Tasso di occupazione		Rapporto percentuale tra le persone occupate e le forze di lavoro.		
	Tasso di disoccupazione		Rapporto percentuale tra le persone in cerca di occupazione e le forze di lavoro.		

SUOLO














Tema	Nome Indicatore	DPSIR	Definizione oppure Target/obiettivo di qualità ambientale	Stato	Trend
Suolo	Uso del suolo	D	Non esistono obiettivi specifici nelle norme internazionali e nazionali. Gli ultimi due programmi di azione europei in campo ambientale (SEAP e 6EAP) e l'Agenda 21 pongono, come obiettivi generali, l'uso sostenibile del territorio, la protezione della natura e della biodiversità.	☹️	
	Vendita di fertilizzanti minerali (N,P,K)	P	L'agricoltura costituisce uno dei settori chiave su cui impostare azioni volte alla riduzione degli apporti di sostanze inquinanti, in linea con gli obiettivi di tutela delle acque previsti dal nuovo Piano Nazionale per lo Sviluppo Sostenibile in Italia. Le singole regioni hanno il compito di fissare un target specifico per il proprio territorio sulla base dei seguenti obiettivi: - riduzione dei consumi di fertilizzanti in valore assoluto (t/anno); target -10% entro il 2015; - riduzione dei consumi di fertilizzanti per unità di terreno concimabile (t/ha/anno); target-10% entro il 2015.	☹️	→
	Vendita di fitofarmaci (erbicidi, fungicidi, insetticidi)	P	L'agricoltura costituisce uno dei settori chiave su cui impostare azioni volte alla riduzione degli apporti di sostanze inquinanti, in linea con gli obiettivi di tutela delle acque previsti dal nuovo Piano Nazionale per lo Sviluppo Sostenibile in Italia. Le singole regioni hanno il compito di fissare un target specifico per il proprio territorio sulla base dei seguenti obiettivi: - riduzione dei consumi di fitofarmaci in valore assoluto (t/anno); target -10% entro il 2015; - riduzione dei consumi di fitofarmaci per unità di terreno concimabile (t/ha/anno); target-10% entro il 2015.	☹️	↑
	Allevamenti ed effluenti zootecnici	P	Occorre relazionare ed equilibrare il numero di capi allevati con il territorio disponibile per gli spandimenti.	☹️	→
	Rischio di compattazione del suolo in relazione al numero e potenza delle trattrici	P	Non esistono obiettivi specifici nelle norme internazionali e nazionali. Gli ultimi due programmi di azione europei in campo ambientale (SEAP e 6EAP) e l'Agenda 21 pongono, come obiettivi generali, l'uso sostenibile del territorio, la protezione della natura e della biodiversità. La degradazione fisica è indicata tra i problemi del suolo anche dalla CE-COM (2002) 179.	☹️	↓
	Superficie percorsa da incendi	I	Non sono presenti riferimenti normativi relativi a questo indicatore; l'obiettivo ultimo è costituito dalla prevenzione degli incendi.	☹️	↓
	Numero incendi	I	Non sono presenti riferimenti normativi relativi a questo indicatore; l'obiettivo ultimo è costituito dalla prevenzione degli incendi.	☹️	↓

ACQUA

Tema	Nome Indicatore	DPSIR	Definizione oppure Target/obiettivo di qualità ambientale	Stato	Trend
Acque superficiali e sotterranee	Volumi di risorsa idrica idropotabile immessi in rete, erogati e fatturati per ATO	P	Equilibrio del bilancio idrico e risparmio idrico	☹️	↓
	Prelievo per determinante e per fonte superficiale e sotterranea per ATO	P	Equilibrio del bilancio idrico e risparmio idrico	☹️	↓
	Carichi organici potenziali per determinante	P	Bilancio depurativo	☹️	→
	Stato Ambientale dei Corsi d'Acqua (SACA)	S	Stato "SUFFICIENTE" entro il 31/12/2008 Stato "BUONO" entro il 31/12/2016 Mantenimento, ove già esistente, dello stato "ELEVATO" entro il 31/12/2016	☹️	→
	Stato Ambientale delle Acque Sotterranee (SAAS)	S	Stato "SUFFICIENTE" entro il 31/12/2008 Stato "BUONO" entro il 31/12/2016 Mantenimento, ove già esistente, dello stato "ELEVATO" entro il 31/12/2016	☹️	→
	Numero di stazioni per il monitoraggio chimicofisico, biologico (I.B.E.) ed idrometrografiche attive	R	Numero minimo di stazioni come da Tabella 6 All.1 D.Lgs. 152/99	😊	↑

	Numero di stazioni chimico-fisiche per il monitoraggio delle acque sotterranee attive	R	Individuazione acquiferi principali e monitoraggio quantitativo (frequenza mensile) e qualitativo (frequenza semestrale)		↑
--	---	---	--	---	---

ATMOSFERA E CAMBIAMENTI CLIMATICI

Tema	Nome Indicatore	DPSIR	Definizione <i>oppure</i> Target/obiettivo di qualità ambientale	Stato	Trend
Aria	Numero di superamenti dei limiti normativi per il biossido di zolfo (SO ₂)	S	Rientrare nei limiti previsti dal nuovo DM Ambiente 60/2002		↑
	Numero di superamenti dei limiti normativi per il biossido di azoto (NO ₂)	S	Rientrare nei limiti previsti dal nuovo DM Ambiente 60/2002		→
	Numero di superamenti dei limiti normativi per il monossido di carbonio (CO)	S	Rientrare nei limiti previsti dal nuovo DM Ambiente 60/2002		→
	Numero di superamenti dei limiti normativi per le polveri sospese totali (PTS)	S	Sostituire la misura di PTS con quella del PM ₁₀ in tutta la rete, come da DM Ambiente 60/2002		↑
	Numero di superamenti dei limiti normativi per l'ozono troposferico (O ₃)	S	Rientrare nei limiti previsti dal DPCM 28/03/83 e dal DM 15/04/94		→
	Effetti dell'inquinamento sulla composizione floristica: accumulo di metalli nelle foglie	I	Completare il monitoraggio chimico con le informazioni derivanti dal monitoraggio biologico		→
	Il monitoraggio dell'aria: n. di centraline fisse	R	Completare la rete di monitoraggio campana entro il 2006 e gestirla in maniera integrata		↑
Cambiamenti climatici	Emissioni di CO ₂	P	Riduzione entro il 2008-2012 dell'8% rispetto al livello del 1990 (protocollo di Kyoto)		↓
	Emissioni di CH ₄	P	Riduzione entro il 2008-2012 dell'8% rispetto al livello del 1990 (protocollo di Kyoto)		→
	Emissioni di N ₂ O	P	Riduzione entro il 2008-2012 dell'8% rispetto al livello del 1990 (protocollo di Kyoto)		→
	Temperatura media dell'aria	S	Non definito, è auspicabile che il trend crescente si interrompa, le stime devono essere basate su medie mobili pluriennali		↓
	Eventi pluviometrici intensi	S	Non definito, è auspicabile che il trend crescente si interrompa, le stime devono essere basate sull'analisi statistica dei valori estremi		↓
	Risparmio energetico con riduzione delle emissioni di gas serra	R	Non definito, è auspicabile che il trend sia crescente, le stime devono essere basate sull'analisi di dati affidabili		↑

BIODIVERSITÀ E AREE NATURALI PROTETTE

Tema	Nome Indicatore	DPSIR	Definizione <i>oppure</i> Target/obiettivo di qualità ambientale	Stato	Trend
Natura e biodiversità	N° aree protette per tipologia (parchi, riserve, oasi, ecc.)	R	Garantire e promuovere, in forma coordinata la conservazione e la valorizzazione del patrimonio naturale del paese attraverso l'istituzione di aree naturali protette.		↑
	Superficie aree protette/superficie regionale	R	Garantire e promuovere, in forma coordinata, la conservazione e la valorizzazione del patrimonio naturale del paese attraverso l'istituzione di aree naturali protette.		↑
	N° habitat individuati in attuazione della direttiva Habitat ed Uccelli (SIC, ZPS)	R	Assicurare il ripristino o il mantenimento degli habitat naturali e delle specie di interesse comunitario.		↑

PAESAGGIO E BENI CULTURALI

Tema	Nome Indicatore	DPSIR	Definizione <i>oppure</i> Target/obiettivo di qualità ambientale	Stato	Trend
Paesaggio	Superficie vincolata ai sensi dell'art. 139 del D.Lgs. 490 del 1999 / superficie totale regionale	R	Tutelare le aree che hanno cospicui caratteri di bellezza naturale		↑
	Superficie vincolata ai sensi dell'art. 146 del D. Lgs 490 del 1999 / superficie totale Regionale	R	Tutelare aree che hanno cospicui caratteri di bellezza naturale in ragione del loro interesse paesaggistico		↑







RIFIUTI

Tema	Nome Indicatore	DPSIR	Definizione <i>oppure</i> Target/obiettivo di qualità ambientale	Stato	Trend
Il ciclo dei rifiuti urbani	Produzione totale e pro capite di RU	D, P	Riduzione della produzione di RU		→
	Raccolta Differenziata	S, R	Aumento della percentuale di RD: 25% entro il 2/2001 e 35% da 2003		→
	Singolo materiale	S, R	Aumento del recupero delle frazioni riciclabili di RU		→
	Quantità di RU smaltiti in discarica	P	Riduzione della quantità di RU smaltiti in discarica		→
Il ciclo dei rifiuti speciali	Produzione totale e pro capite dei RS	D, P	Riduzione della produzione di RS		↑
	Produzione di RS non pericolosi	D, P	Riduzione della produzione di RS non pericolosi		↑
	Produzione di RS pericolosi	D, P	Riduzione della produzione di RS pericolosi		↓
	Quantità di RS avviata al recupero	R	Aumento della quantità di RS recuperata		↑
	Quantità di RS smaltita in discarica	P	Riduzione della quantità di RS smaltita in discarica		↑

AMBIENTE URBANO

Tema	Nome Indicatore	DPSIR	Definizione <i>oppure</i> Target/obiettivo di qualità ambientale	Stato	Trend
Inquinamento acustico	Numero di richieste di intervento per inquinamento acustico	P	Valutazione delle zone più disturbate		↑
	Numero interventi di controllo	S, R	Valutazione delle sorgenti più disturbanti		→
	Percentuale di superamenti dei limiti normativi	S	Valutazione della popolazione esposta a limiti oltre la norma		→
Inquinamento elettromagnetico	Aree critiche per l'inquinamento elettromagnetico in Campania	S	Completare il censimento degli impianti esistenti e la definizione delle aree a rischio		↑
	N. di superamenti dei limiti di legge per i campi RF	S	Integrare i controlli con un monitoraggio delle aree sensibili		↑
	N. di superamenti dei limiti di legge per i campi ELF	S	Integrare i controlli con un monitoraggio delle aree sensibili		↑

RISCHIO NATURALE

Rischio sismico	Numero dei principali eventi sismici in Campania	S	Evidenziare la distribuzione epicentrale dei maggiori terremoti che hanno interessato la Regione Campania nell'ultimo secolo.		↑
	Numero di edifici strategici vulnerabili per il rischio sismico	S	Ridurre il rischio sismico con priorità per gli edifici strategici (ospedali, scuole, caserme e prefetture) attraverso l'adeguamento alle norme antisismiche (D.L. n. 323/95)		↑
	Azioni di prevenzione per la riduzione del rischio sismico	R	Promuovere efficaci politiche di difesa dal rischio sismico e di protezione civile attraverso specifiche azioni di riduzione del rischio.		↑
Dissesto idrogeologico	Superfici a rischio idrogeologico a scala di bacino idrografico (dato aggregato per Provincia)	S	Adottare i Piani di Assetto Idrogeologico (PAI) ed applicare idonee misure di salvaguardia volte a perseguire azioni di difesa del suolo e di riduzione dell'esposizione al rischio (art. 1, c. 1 D.L. 180/98)		↑
	Distribuzione areale dei principali fenomeni di dissesto idrogeologico ed idraulico sul territorio regionale	S	Individuare le aree che presentino il maggior grado di vulnerabilità e di pericolosità, al fine di evitare un incremento delle situazioni di rischio		↑
	Numero di interventi programmati e finanziati per la riduzione del rischio idrogeologico e stato di avanzamento dei lavori	R	Programmare interventi organici di protezione e riassetto del territorio, per la riduzione del rischio idrogeologico nelle aree dove la maggiore vulnerabilità è legata al pericolo per le persone, le cose ed il patrimonio ambientale (art. 1, c.2 D.L.180/98)		↑

ALLEGATO N.3 – PIANO DI MONITORAGGIO DEL VIGENTE PTCP

Misure previste in merito al monitoraggio

Il sistema di monitoraggio messo a punto per il PTCP ha lo scopo di verificare le modalità e il livello di attuazione del piano, di valutare gli effetti delle linee d'azione e di fornire indicazioni in termini di ri-orientamento del piano stesso.

L'ambito di indagine del monitoraggio comprende necessariamente:

- il processo di piano, ovvero le modalità e gli strumenti attraverso cui il piano è posto in essere;
- il contesto, ovvero l'evoluzione delle variabili esogene, non legate alle decisioni di piano e su cui è basato lo scenario di riferimento;
- gli effetti di piano, ovvero gli impatti derivanti dalle decisioni di piano, il grado di raggiungimento degli obiettivi in termini assoluti (efficacia) e di risorse impiegate (efficienza).

In coerenza con quanto detto la progettazione del sistema di monitoraggio, in fase di elaborazione del piano, ha richiesto l'organizzazione logica di una serie di attività:

- l'identificazione dell'ambito di indagine del monitoraggio (se è più utile monitorare l'evoluzione delle singole componenti ambientali prese in considerazione, oppure la loro evoluzione in relazione ad ognuno dei sistemi strutturanti il Ptcp);
- la definizione degli indicatori da utilizzare;
- l'organizzazione di modalità e tempi per la raccolta e per l'elaborazione delle informazioni necessarie al loro calcolo, a partire dal SIT provinciale e da altre banche dati (regionali e nazionali);
- la definizione del sistema di retroazione (feedback), ovvero dei meccanismi in base ai quali ridefinire, *se e quando necessario*, obiettivi, linee d'azione e politiche di attuazione del piano.

In corso di attuazione del Ptcp, il monitoraggio si aprirà con una fase di "diagnosi", finalizzata a comprendere le cause dell'eventuale mancato raggiungimento degli obiettivi, dovute ad esempio a:

- errori o perdita di validità delle ipotesi assunte sulle variabili da cui dipende lo scenario di riferimento;
- conflitti o comportamenti non previsti da parte dei soggetti coinvolti nel processo;
- politiche di attuazione e gestione del Ptcp differenti rispetto a quelle preventivate;
- effetti imprevisti derivanti dall'attuazione del Piano;
- effetti previsti ma con andamento diverso da quello effettivamente verificatosi.

La "diagnosi" sarà dunque volta a ricercare il legame tra le cause e gli effetti dovuti alle decisioni di piano. A tal proposito, gli effetti possono essere presentati attraverso indicatori di pressione o di processo, anziché di stato, se il tempo di risposta di questi ultimi è tale da non riflettere in tempo utile i cambiamenti connessi alle azioni di piano.

L'interpretazione dei risultati del monitoraggio e l'elaborazione di indicazioni per il ri-orientamento del Piano saranno inoltre argomento delle *relazioni periodiche di monitoraggio* (a scadenza biennale), che costituiranno la base per la "terapia", ovvero per la verifica del raggiungimento degli obiettivi di piano e di sostenibilità prefissati, così da individuare tempestivamente gli impatti negativi imprevisti e adottare le opportune misure correttive.

Gli indicatori

Gli indicatori sono gli strumenti necessari per una comunicazione essenziale, comprensibile e sintetica sia dello stato dell'ambiente, sia dell'efficacia delle strategie di governo del territorio. Essi devono rispondere ad alcuni requisiti chiave che ne consentono essenzialmente la validità scientifica ed una relativa facilità di reperimento; in particolare devono:

- essere rappresentativi della componenti ambientali e dei determinanti economici che si intende "misurare";
- essere semplici e di agevole interpretazione;

- indicare le tendenze nel tempo;
- fornire un'indicazione precoce sulle tendenze irreversibili;
- essere basati su dati facilmente disponibili o disponibili a costi ragionevoli;
- essere basati su dati adeguatamente documentanti e di qualità certa;
- poter essere aggiornati periodicamente.

Dal punto di vista dell'efficacia nella descrizione del fenomeno o della tematica che si vuole rappresentare sinteticamente, gli indicatori non hanno alcun valore se gli obiettivi di qualità e sostenibilità ambientale non sono esplicitati mediante un valore soglia, un target o un valore di riferimento con cui confrontare l'indicatore stesso, per valutare l'allontanamento, l'avvicinamento ed il trend rispetto agli obiettivi individuati.

Per il Piano di Monitoraggio del PTC di Salerno sono stati presi in considerazione e "costruiti" differenti tipologie di indicatori. Si è fatto anche riferimento ad indicatori già inseriti in sistemi informativi esistenti, al fine di evitare la duplicazione di attività di analisi e valutazione (in coerenza con quanto stabilito dalla Direttiva comunitaria e dal D.Lgs. n.152/2006).

Il sistema di monitoraggio, così come realizzato, si presta non solo a monitorare nel tempo l'attuazione del Ptcp (ed i connessi impatti), ma rappresenta una vera e propria banca dati ambientale dell'intero territorio provinciale, georeferenziata e costantemente aggiornabile, utile quale piattaforma conoscitiva per tutte le future iniziative pianificatorie e programmatiche dell'Ente.

In particolare, è utile qui evidenziare anche altri aspetti rilevanti del lavoro fatto:

- si è cercato di privilegiare la banca dati informativa del SIT dell'Ufficio di Piano dell'Ente, in ragione del rilevante patrimonio informativo accumulato dall'ufficio a partire dal 1999, ed a garantire la reale aggiornabilità dei dati stessi;
- per quanto possibile, l'elaborazione del dato privilegia la scala comunale, tanto per fornire informazioni di maggior dettaglio, quanto per costituire la base di partenza per le valutazioni ambientali ed i relativi sistemi di monitoraggio messi a punto dai singoli Comuni.

MONITORAGGIO E CONTROLLO DEGLI IMPATTI AMBIENTALI SIGNIFICATIVI DERIVANTI DALL’ATTUAZIONE DEL PIANO

Macro-obiettivo	Obiettivi generali	Obiettivi specifici	Obiettivo di sostenibilità ambientale	Indicatore			Parametro attuale	Valore soglia	Dati di riferimento che popolano l'indicatore				Note	Codice Indicatore	
									descrizione dell'indicatore	unità di misura	fonte	Copertura			
												territoriale			temporale
La tutela delle risorse territoriali (il suolo, l'acqua, la vegetazione e la fauna, il paesaggio, la storia, il patrimonio culturale ed artistico) intese come "beni comuni", la prevenzione dei rischi derivanti da un uso improprio o eccessivo rispetto alla loro capacità di sopportazione, la loro valorizzazione in funzione dei diversi livelli di qualità reali e potenziali.	Tutelare e valorizzare il patrimonio ambientale e difesa della biodiversità	Disciplinare gli usi e le trasformazioni del territorio in una logica di massimo contenimento del consumo di suolo	Contenere il consumo del suolo	Au / Stc area urbanizzata/ superficie territoriale provinciale complessiva			In SIT Ufficio di Piano	Conservare il valore attuale per il primo biennio di attuazione	Monitorare il consumo di suolo ai fini di una corretta programmazione e gestione territoriale, impedendo l'impermeabilizzazione totale del territorio.	ettaro/ettaro	Cuas 2004 ed ortofoto Regione Campania	Comunale Ambiti sub-provinciali Provinciale	2004	Elaborazione SIT Ufficio di Piano, 2008	SA/I1
		Costituire e gestire la rete ecologica provinciale	Favorire la conservazione della biodiversità	Sapt/Stc superficie delle aree protette terrestri / superficie territoriale provinciale complessiva			In SIT Ufficio di Piano	Conservare il valore attuale per il primo biennio di attuazione	L'indicatore ci consente di misurare gli effetti positivi delle politiche e della strumentazione per la tutela delle aree naturali di pregio	% ettaro/ettaro	Cuas 2004 ed ortofoto Regione Campania	Comunale Ambiti sub-provinciali Provinciale	2004	Elaborazione SIT Ufficio di Piano, 2008	SA/I2
				n. apm numero di aree marine protette			14	Conservare il valore attuale per il primo biennio di attuazione	L'indicatore ci consente di misurare gli effetti positivi delle politiche e della strumentazione per la tutela delle aree naturali di pregio	numero	Regione Campania	Comunale Ambiti sub-provinciali Provinciale	2004	Elaborazione SIT Ufficio di Piano, 2008	SA/I3
				Szps/Stc superficie interessate da zone di protezione speciale (ZPS) / superficie territoriale provinciale complessiva			In SIT Ufficio di Piano	Conservare il valore attuale per il primo biennio di attuazione	L'indicatore ci consente di misurare gli effetti positivi delle politiche e della strumentazione per la tutela delle aree naturali di pregio	% ettaro/ettaro	Cuas 2004 ed ortofoto Regione Campania	Comunale Ambiti sub-provinciali Provinciale	2004	Elaborazione SIT Ufficio di Piano, 2008	SA/I4
				Ssic/Stc superficie interessate da siti di importanza comunitario - approvati e proposti – (SIC/pSIC) / superficie territoriale provinciale complessiva			In SIT Ufficio di Piano	Conservare il valore attuale per il primo biennio di attuazione	L'indicatore ci consente di misurare gli effetti positivi delle politiche e della strumentazione per la tutela delle aree naturali di pregio	% ettaro/ettaro	Cuas 2004 ed ortofoto Regione Campania	Comunale Ambiti sub-provinciali Provinciale	2004	Elaborazione SIT Ufficio di Piano, 2008	SA/I5
		Incrementare il valore della naturalità ed il grado di sostenibilità delle scelte di pianificazione	Vnt/Stc valore di naturalità totale /superficie territoriale provinciale complessiva			In SIT Ufficio di Piano	Incrementare il valore attuale in funzione della riduzione della superficie frammentata	L'indicatore ci permette di conoscere il grado di naturalità dei vari biotopi e dell'eco-mosaico di un determinato territorio.	ettaro/ettaro	Cuas 2004 ed ortofoto Regione Campania	Comunale Provinciale	2004	Elaborazione SIT Ufficio di Piano, 2008	SA/I6	
		Ridurre la superficie frammentata	Sfr/ Stc superficie frammentata / superficie territoriale provinciale complessiva			In SIT Ufficio di Piano	Ridurre il valore attuale	Misurare gli effetti positivi delle politiche di pianificazione provinciale e comunale sulla frammentazione territoriale. Per la definizione di "superficie frammentata" si rinvia al progetto di rete ecologica provinciale.	% ettaro/ettaro	Cuas 2004 ed ortofoto Regione Campania	Comunale Ambiti sub-provinciali Provinciale	2004	Elaborazione SIT Ufficio di Piano, 2008	SA/I7	
		Tutelare le aree ad elevata naturalità	Sen / Stc superficie ad elevata naturalità / superficie territoriale provinciale complessiva			21 %	Incrementare il valore attuale in funzione della riduzione della superficie frammentata	Misurare gli effetti delle politiche di pianificazione provinciale e comunale sulla naturalità territoriale. Per la definizione di "elevata naturalità" si rinvia al progetto di rete ecologica provinciale.	% ettaro/ettaro	Cuas 2004 ed ortofoto Regione Campania	Comunale Provinciale	2004	Elaborazione SIT Ufficio di Piano, 2008	SA/I8	
		Favorire una gestione delle aree boschive orientata alla protezione delle risorse, degli ecosistemi e del paesaggio	Tutelare le aree boschive quale garanzia del ciclo del carbonio	Sb / Stc superficie boschive / superficie territoriale provinciale complessiva			18 %	Conservare il valore attuale per il primo biennio di attuazione	Misurare gli effetti delle politiche di pianificazione provinciale e comunale sulla copertura boschiva del territorio.	% ettaro/ettaro	Cuas 2004 ed ortofoto Regione Campania	Comunale Provinciale	2004	Elaborazione SIT Ufficio di Piano, 2008	SA/I9
		Favorire una gestione delle aree agricole orientata alla protezione e valorizzazione degli ecosistemi e del paesaggio	Contenere la riduzione dalla superficie agricola utilizzata	SAT/Stc superficie agricola totale / superficie territoriale provinciale complessiva			68.6 %	Conservare il valore attuale per il primo biennio di attuazione	L'indicatore ci consente di misurare gli effetti delle politiche di pianificazione provinciale e comunale sull'utilizzazione ai fini agricoli del suolo.	% ettaro/ettaro	ISTAT	Comunale Ambiti sub-provinciali Provinciale	2000	Elaborazione SIT Ufficio di Piano, 2008	SA/I10
				SAU / Stc superficie agricola utilizzata / superficie territoriale provinciale complessiva			39.3 %	Conservare il valore attuale per il primo biennio di attuazione	L'indicatore ci consente di misurare gli effetti delle politiche di pianificazione provinciale e comunale sull'utilizzazione ai fini agricoli del suolo.	% ettaro/ettaro	ISTAT	Comunale Ambiti sub-provinciali Provinciale	2000	Elaborazione SIT Ufficio di Piano, 2008	SA/I11
				SAU/SAT superficie agricola utilizzata / superficie agricola totale			57.3 %	Conservare il valore attuale per il primo biennio di attuazione	L'indicatore ci consente di misurare gli effetti delle politiche di pianificazione provinciale e comunale sull'utilizzazione ai fini agricoli del suolo.	% ettaro/ettaro	ISTAT	Comunale Provinciale	2000	Elaborazione Autorità Ambientale (VAS al PSR - 2008)	SA/I12
		Favorire la diffusione della agricoltura biologica	Numero di aziende a produzione biologica			272	Monitorarne l'evoluzione	Misurare la diffusione di tecniche di coltivazione sostenibili.	n. imprese	Reg. Campania, Decreto dir. n.243 del 16 Luglio 2007, su Burc speciale del 16/08/2007	Comunale	2007		SA/I13	

MONITORAGGIO E CONTROLLO DEGLI IMPATTI AMBIENTALI SIGNIFICATIVI DERIVANTI DALL’ATTUAZIONE DEL PIANO														
La tutela delle risorse territoriali (il suolo, l’acqua, la vegetazione e la fauna, il paesaggio, la storia, il patrimonio culturale ed artistico) intese come “beni comuni”, la prevenzione dei rischi derivanti da un uso improprio o eccessivo rispetto alla loro capacità di sopportazione, la loro valorizzazione in funzione dei diversi livelli di qualità reali e potenziali.	Tutelare e valorizzare il patrimonio ambientale e difesa della biodiversità	Favorire una gestione delle aree agricole orientata alla protezione e valorizzazione degli ecosistemi e del paesaggio	Favorire la diffusione delle aziende agrituristiche	Numero di aziende che svolgono attività di agriturismo		528	Monitorarne l’evoluzione	Misurare la diffusione di imprese eco-compatibili.	n. imprese	ISTAT	Comunale	2000	Elaborazione Autorità Ambientale (VAS al PSR - 2008)	SA/I14
		Tutelare e valorizzare le fasce fluviali e costiere	Perseguire valori coerenti con il raggiungimento degli obiettivi di stato di qualità ambientale fissati dalla norma	LIM Livello di inquinamento da Macrodescrittori		In SIT Ufficio di Piano	Monitorarne l’evoluzione	Tale indicatore è espressione sintetica della natura del corpo idrico, aggregando i parametri chimici e fisici di base relativi al bilancio dell’ossigeno ed allo stato trofico ai fini della classificazione dello stato ecologico del corso d’acqua.	Come da normativa	ARPAC, annuario ambientali dati	Come da Monitoraggio Arpac	2007		SA/I15
				IBE indice Biotico Esteso		In SIT Ufficio di Piano	Monitorarne l’evoluzione	È un indice sintetico introdotto dal D.Lgs. n. 152/06 allo scopo di valutare la qualità biologica dei corsi d’acqua, ai fini della classificazione dello Stato ecologico dei corsi d’acqua.	Come da normativa	ARPAC, annuario ambientali dati	Come da Monitoraggio Arpac	2006		SA/I16
				SECA stato Ecologico dei Corsi d’Acqua		In SIT Ufficio di Piano	Monitorarne l’evoluzione	Tale indice è l’espressione sintetica della complessità degli ecosistemi fluviali, della natura fisica e chimica delle acque e dei sedimenti, delle caratteristiche del flusso idrico e della struttura fisica del corpo idrico superficiale, attribuendo una importanza prioritaria allo stato degli elementi biotici dell’ecosistema.	Come da normativa	ARPAC, annuario ambientali dati	Come da Monitoraggio Arpac	2006		SA/I17
				SACA stato Ambientale dei Corsi d’Acqua		In SIT Ufficio di Piano	Monitorarne l’evoluzione	L’indice è definito sulla base dello stato ecologico e dello stato chimico del corpo idrico, integrandole informazioni di caratterizzazione chimico-fisica delle matrici acqua e sedimenti e di numerosità e variabilità degli elementi biologici degli ecosistemi fluviali, con i dati sulla presenza di sostanze chimiche pericolose.	Come da normativa	ARPAC, annuario ambientali dati	Come da Monitoraggio Arpac	2006		SA/I18
	Salvaguardare l’integrità fisica del territorio attraverso il “governo” del rischio ambientale ed antropico	Definire le misure da adottare in rapporto al rischio da frane e da alluvione	Razionalizzare l’uso del suolo in aree a rischio	Numero di comuni interessati da eventi franosi		125	Monitorarne l’evoluzione	L’indicatore ci consente di conoscere il numero di comuni interessati da eventi franosi.	numero	APAT - Progetto IFFI; CNR GNDCI - Progetto AVI	Comunale	2005 2000		SA/I19
				Numero di eventi di frana registrati nel comune / per anno		In SIT Ufficio di Piano	Monitorarne l’evoluzione	L’indicatore ci consente di verificare il numero di frane registrate nei comuni della provincia, per anno.	numero	APAT - Progetto IFFI; CNR GNDCI - Progetto AVI	Comunale	2005 2000		SA/I20
				Numero di eventi alluvionali registrati nel comune / per anno		In SIT Ufficio di Piano	Monitorarne l’evoluzione	L’indicatore ci consente di verificare il numero di eventi alluvionali registrati nei comuni della provincia, per anno.	numero	CNR GNDCI - Progetto AVI	Comunale	2000		SA/I21
				Percentuale di territorio comunale a rischio da alluvione		In SIT Ufficio di Piano	Monitorarne l’evoluzione	L’indicatore ci consente di misurare la percentuale di territorio comunale (per i comuni dell’Autorità di Bacino Sinistra Sele) a rischio da alluvione.	% ettaro/ettaro	Aut. Bacino Reg. Sinistra Sele / Piano stralcio per l’assetto idrogeologico	Comunale (solo per i comuni dell’Aut. Bac. Sx Sele)	2001	Elaborazione Autorità di bacino regionale Sinistra Sele	SA/I22
				Percentuale di territorio comunale a rischio da frana		In SIT Ufficio di Piano	Monitorarne l’evoluzione	L’indicatore ci consente di misurare la percentuale di territorio comunale (per i comuni dell’Autorità di Bacino Sinistra Sele) a rischio da frana.	% ettaro/ettaro	Aut. Bacino Reg. Sinistra Sele / Piano stralcio per l’assetto idrogeologico	Comunale (solo per i comuni dell’Aut. Bac. Sx Sele)	2001	Elaborazione Autorità di bacino regionale Sinistra Sele	SA/I23
				Percentuale di territorio comunale a pericolo da alluvione		In SIT Ufficio di Piano	Monitorarne l’evoluzione	L’indicatore ci consente di misurare la percentuale di territorio comunale (per i comuni dell’Autorità di Bacino Sinistra Sele) a pericolo da alluvione.	% ettaro/ettaro	Aut. Bacino Reg. Sinistra Sele / Piano stralcio per l’assetto idrogeologico	Comunale (solo per i comuni dell’Aut. Bac. Sx Sele)	2001	Elaborazione Autorità di bacino regionale Sinistra Sele	SA/I24
				Percentuale di territorio comunale a pericolo da frana		In SIT Ufficio di Piano	Monitorarne l’evoluzione	L’indicatore ci consente di misurare la percentuale di territorio comunale (per i comuni dell’Autorità di Bacino Sinistra Sele) a pericolo da frana.	% ettaro/ettaro	Aut. Bacino Reg. Sinistra Sele / Piano stralcio per l’assetto idrogeologico	Comunale (solo per i comuni dell’Aut. Bac. Sx Sele)	2001	Elaborazione Autorità di bacino regionale Sinistra Sele	SA/I25
				Sdveg/Stc superficie devegetata da incendi / superficie territoriale provinciale complessiva		0.22 %	Monitorarne l’evoluzione	L’indicatore misura la percentuale di superficie territoriale provinciale interessata da incendi nel corso del 2007.	% ettaro/ettaro	Regione Campania – Difesa Suolo	Comunale Provinciale	2007	Elaborazione SIT Ufficio di Piano, 2008	SA/I26
		Disciplinare usi e trasformazioni del territorio in ragione della tutela delle risorse idriche (superficiali, sotterranee e costiere)	Preservare la qualità delle acque sotterranee	SCAS stato Chimico delle Acque Sotterranee		In SIT Ufficio di Piano	Monitorarne l’evoluzione	Rappresenta sinteticamente l’entità degli impatti prodotti dalle attività antropiche sulle caratteristiche idrochimiche delle acque sotterranee, evidenziando il grado di compromissione qualitativa della falda, e l’eventuale presenza e di particolari facies idrochimiche caratterizzate da elevate concentrazioni di sostanze inquinanti di origine naturale.	Come da Monitoraggio Arpac	ARPAC, annuario ambientali dati	Come da Monitoraggio Arpac	2007		SA/I27

Popolazione e Salute Umana	Suolo	Acqua	Atmosfera	Biodiversità ed aree naturali protette	Paesaggio e beni culturali	Rifiuti e Bonifica	Ambiente Urbano	Agricoltura	Industria	Turismo	Trasporti	Energia
----------------------------	-------	-------	-----------	--	----------------------------	--------------------	-----------------	-------------	-----------	---------	-----------	---------

MONITORAGGIO E CONTROLLO DEGLI IMPATTI AMBIENTALI SIGNIFICATIVI DERIVANTI DALL’ATTUAZIONE DEL PIANO															
La tutela delle risorse territoriali (il suolo, l’acqua, la vegetazione e la fauna, il paesaggio, la storia, il patrimonio culturale ed artistico) intese come “beni comuni”, la prevenzione dei rischi derivanti da un uso improprio o eccessivo rispetto alla loro capacità di sopportazione, la loro valorizzazione in funzione dei diversi livelli di qualità reali e potenziali.	Salvaguardare l’integrità fisica del territorio attraverso il “governo” del rischio ambientale ed antropico	Disciplinare usi e trasformazioni del territorio in ragione della tutela delle risorse idriche (superficiali, sotterranee e costiere)	Preservare la qualità delle acque marino-costiere	TRIX indice di stato trofico		In SIT Ufficio di Piano	Monitorarne l’evoluzione	L’indice ha come obiettivo l’individuazione e la valutazione quantitativa dello stato trofico delle acque marino-costiere. Numericamente il valore può variare da 0 a 10, andando dalla oligotrofia (acque scarsamente produttive tipiche del mare aperto) alla ipertrofia (acque molto produttive tipiche d’aree costiere soggette ad impatto antropico).	Come da Monitoraggio Arpac	ARPAC, annuario dati ambientali	Come da Monitoraggio Arpac	2006		SA/I28	
				CAM indice di classificazione delle acque costiere		In SIT Ufficio di Piano	Monitorarne l’evoluzione	L’indice vuole fornire un giudizio sulla qualità delle acque utilizzando nel calcolo le seguenti variabili: nitrati (NO ₃); fosfati (PO ₄); silicati (SiO ₄); salinità; trasparenza; clorofilla.	Come da Monitoraggio Arpac	ARPAC, annuario dati ambientali	Come da Monitoraggio Arpac	2006		SA/I29	
				IQB indice di Qualità Batteriologica		In SIT Ufficio di Piano	Monitorarne l’evoluzione	Rappresenta un’ indicatore sintetico dei livelli di deterioramento o di purezza della qualità delle acque adibite alla balneazione e fornisce una misura del grado di stress cui è sottoposta la risorsa marina costiera.	Come da Monitoraggio Arpac	ARPAC, annuario dati ambientali	Come da Monitoraggio Arpac	2007		SA/I30	
		Migliorare i livelli di balneabilità	Idoneità delle acque alla balneazione		In SIT Ufficio di Piano	Monitorarne l’evoluzione	Tale indicatore ha lo scopo di valutare la qualità igienico-sanitaria, su base normativa, delle acque di balneazione e di fornire un’indicazione complessiva dell’evoluzione della contaminazione, così da poter segnalare lo stato di stress o di deterioramento della risorsa marina costiera e rendere più efficace la scelta di specifici programmi di intervento.	Come da Monitoraggio Arpac	ARPAC, annuario dati ambientali	Provinciale	2007		SA/I31		
		Definire le misure da adottare per la tutela e la valorizzazione della fascia costiera	Contrastare i fenomeni di erosione costiera	Km di costa a rischio-pericolo di erosione		62 Km	Monitorarne l’evoluzione	L’indicatore ci consente di misurare i Km di costa interessati dal rischio/pericolo di erosione	km	Autorità di Bacino regionle Sinistra Sele	Comunale (solo per i comuni dell’Aut. Bac. Sx Sele)	2006		SA/I32	
		Definire le misure da adottare in rapporto ai rischi vulcanico e sismico	Adottare le misure necessarie per gestire il rischio vulcanico ed il rischio sismico	Numero di edifici strategici vulnerabili per il rischio sismico		3106	Monitorarne l’evoluzione	L’indicatore ci consente di conoscere il numero di edifici strategici vulnerabili per il rischio sismico e lo stato dell’arte degli interventi consequenziali messi a punto per raggiungere livelli di maggiore sicurezza.	numero	CUGRI	Comunale	2003		SA/I33	
				Densità abitativa nei comuni della provincia ricadenti nella Zona Gialla del Piano nazionale di emergenza per il Vesuvio		In SIT Ufficio di Piano	Monitorarne l’evoluzione	L’indicatore ci consente di conoscere la densità abitativa nei comuni della provincia ricadenti nella Zona Gialla del Piano nazionale di emergenza per il Vesuvio. ³¹	ab/kmq	ISTAT	Comunale	2001	Elaborazione SIT Ufficio di Piano, 2008	SA/I34	
		Definire le misure da adottare per la prevenzione dei rischi derivanti da attività estrattive	Contenere il dispendio di risorse non rinnovabili	Numero di cave autorizzate		30	Monitorarne l’evoluzione	L’indicatore ci consente di conoscere il numero di cave autorizzate.	numero	Reg. Campania Settore provinciale Genio Civile di Salerno	Comunale	2006		SA/I35	
		Definire le misure da adottare per la prevenzione dei rischi derivanti da incidenti rilevanti nell’industria	Contenere i rischi derivanti da incidenti rilevanti nell’industria	Numero comuni interessati da insediamenti a RIR		14	Monitorarne l’evoluzione	L’indicatore ci consente di conoscere il numero di comuni interessati da insediamenti a RIR.	numero	Ministero dell’ambiente e tutela del Territorio	Comunale Provinciale	2008		SA/I36	
				Numero (e tipologia) di impianti a RIR soggetti al D.Lgs. 334/99		In SIT Ufficio di Piano	Monitorarne l’evoluzione	L’indicatore ci consente di conoscere il numero (e la tipologia) degli impianti a RIR soggetti al D.Lgs. 334/99, presenti sul territorio provinciale.	numero	Ministero dell’ambiente e tutela del Territorio	Comunale Provinciale	2008		SA/I37	
	Favorire uno sviluppo durevole del territorio, attraverso un’efficace gestione delle risorse energetiche, idriche e dei rifiuti.	Definire le misure da adottare in materia di risparmio energetico e di utilizzazione di fonti energetiche alternative	Favorire la diffusione di impianti che utilizzano fonti rinnovabili	Produzione energia idroelettrica		205,9 GWh	Monitorarne l’evoluzione	L’indicatore ci consente di misurare la produzione di energia, su scala provinciale, da fonte idroelettrica.	GWh	TERNA Spa	Provinciale	2006	Studio specialistico (Allegato n.3 al Ptcp), 2008	SA/I38	
				Produzione energia termoelettrica tradizionale		40,4 GWh	Monitorarne l’evoluzione	L’indicatore ci consente di misurare la produzione di energia, su scala provinciale, da fonte termoelettrica tradizionale.	GWh	TERNA Spa	Provinciale	2006	Studio specialistico (Allegato n.3 al Ptcp), 2008	SA/I39	
				Produzione di energia eolica		32,9 GWh	Monitorarne l’evoluzione	L’indicatore ci consente di misurare la produzione di energia, su scala provinciale, da fonte eolica.	GWh	TERNA Spa	Provinciale	2006	Studio specialistico (Allegato n.3 al Ptcp), 2008	SA/I40	
				Produzione di energia fotovoltaica		5,7 GWh	Monitorarne l’evoluzione	L’indicatore ci consente di misurare la produzione di energia, su scala provinciale, da fonte fotovoltaica.	GWh	TERNA Spa	Provinciale	2006	Studio specialistico (Allegato n.3 al Ptcp), 2008	SA/I41	
			Contenere il dispendio energetico per usi civili	Consumo energetico da prodotti petroliferi		31.180 Tep	Monitorarne l’evoluzione	L’indicatore ci consente di misurare il consumo energetico per usi civili, da prodotti petroliferi.	Tep	TERNA Spa	Provinciale	2006	Studio specialistico (Allegato n.3 al Ptcp), 2008	SA/I42	
				Consumo energetico da gas naturale		110.829 Tep	Monitorarne l’evoluzione	L’indicatore ci consente di misurare il consumo energetico per usi civili, da gas naturale.	Tep	TERNA Spa	Provinciale	2006	Studio specialistico (Allegato n.3 al Ptcp), 2008	SA/I43	
				Consumo energetico da energia elettrica		175.501 Tep	Monitorarne l’evoluzione	L’indicatore ci consente di misurare il consumo energetico per usi civili, da energia elettrica.	Tep	TERNA Spa	Provinciale	2006	Studio specialistico (Allegato n.3 al Ptcp), 2008	SA/I44	

Popolazione e Salute Umana	Suolo	Acqua	Atmosfera	Biodiversità ed aree naturali protette	Paesaggio e beni culturali	Rifiuti e Bonifica	Ambiente Urbano	Agricoltura	Industria	Turismo	Trasporti	Energia
----------------------------	-------	-------	-----------	--	----------------------------	--------------------	-----------------	-------------	-----------	---------	-----------	---------

³¹ I comuni provincia ricadenti nella Zona Gialla del Piano nazionale di emergenza per il Vesuvio sono: Angri, Baronissi, Bracigliano, Calvanico, Cava de Tirreni, Castel San Giorgio, Corbara, Fisciano, Mercato San Severino, Nocera Inferiore, Nocera Superiore, Pagani, Pellezzano, Roccapiemonte, Sant'Egidio del Monte Albino, San Marzano sul Sarno, San Valentino Torio, Sarno, Scafati, Siano, Tramonti.

MONITORAGGIO E CONTROLLO DEGLI IMPATTI AMBIENTALI SIGNIFICATIVI DERIVANTI DALL’ATTUAZIONE DEL PIANO														
La tutela delle risorse territoriali (il suolo, l’acqua, la vegetazione e la fauna, il paesaggio, la storia, il patrimonio culturale ed artistico) intese come “beni comuni”, la prevenzione dei rischi derivanti da un uso improprio o eccessivo rispetto alla loro capacità di sopportazione, la loro valorizzazione in funzione dei diversi livelli di qualità reali e potenziali.	Favorire uno sviluppo durevole del territorio, attraverso un’efficace gestione delle risorse energetiche, idriche e dei rifiuti.	Definire le misure da adottare in materia di risparmio energetico e di utilizzazione di fonti energetiche alternative	Contenere il dispendio energetico per usi industriali	Consumo energetico da prodotti petroliferi		54.569 Tep	Monitorarne l’evoluzione	L’indicatore ci consente di misurare il consumo energetico per usi industriale, da prodotti petroliferi.	Tep	TERNA Spa	Provinciale	2006	Studio specialistico (Allegato n.3 al Ptcp), 2008	SA/I45
				Consumo energetico da gas naturale		193.865 Tep	Monitorarne l’evoluzione	L’indicatore ci consente di misurare il consumo energetico per usi industriali, da gas naturale.	Tep	TERNA Spa	Provinciale	2006	Studio specialistico (Allegato n.3 al Ptcp), 2008	SA/I46
				Consumo energetico da energia elettrica		118.853 Tep	Monitorarne l’evoluzione	L’indicatore ci consente di misurare il consumo energetico per usi industriali, da energia elettrica.	Tep	TERNA Spa	Provinciale	2006	Studio specialistico (Allegato n.3 al Ptcp), 2008	SA/I47
			Contenere il dispendio energetico per usi agricoli	Consumo energetico da prodotti petroliferi		33.271 Tep	Monitorarne l’evoluzione	L’indicatore ci consente di misurare il consumo energetico per usi agricoli, da prodotti petroliferi.	Tep	TERNA Spa	Provinciale	2006	Studio specialistico (Allegato n.3 al Ptcp), 2008	SA/I48
				Consumo energetico da gas naturale		1.595 Tep	Monitorarne l’evoluzione	L’indicatore ci consente di misurare il consumo energetico per usi agricoli, da gas naturale.	Tep	TERNA Spa	Provinciale	2006	Studio specialistico (Allegato n.3 al Ptcp), 2008	SA/I49
				Consumo energetico da energia elettrica		7.645 Tep	Monitorarne l’evoluzione	L’indicatore ci consente di misurare il consumo energetico per usi agricoli, da energia elettrica.	Tep	TERNA Spa	Provinciale	2006	Studio specialistico (Allegato n.3 al Ptcp), 2008	SA/I50
			Contenere il dispendio energetico per i trasporti	Consumo energetico da prodotti petroliferi		620.396 Tep	Monitorarne l’evoluzione	L’indicatore ci consente di misurare il consumo energetico per i trasporti, da prodotti petroliferi.	Tep	TERNA Spa	Provinciale	2006	Studio specialistico (Allegato n.3 al Ptcp), 2008	SA/I51
				Consumo energetico da gas naturale		797 Tep	Monitorarne l’evoluzione	L’indicatore ci consente di misurare il consumo energetico per i trasporti, da gas naturale.	Tep	TERNA Spa	Provinciale	2006	Studio specialistico (Allegato n.3 al Ptcp), 2008	SA/I52
				Consumo energetico da energia elettrica		3.070 Tep	Monitorarne l’evoluzione	L’indicatore ci consente di misurare il consumo energetico per i trasporti, da energia elettrica.	Tep	TERNA Spa	Provinciale	2006	Studio specialistico (Allegato n.3 al Ptcp), 2008	SA/I53
		Definire le misure da adottare in materia di risparmio idrico	Contenere il consumo idrico per usi civili	Volumi totali fatturati per comune		In Sit Ufficio di Piano	Monitorarne l’evoluzione	L’indicatore ci consente di misurare i volumi totali fatturati per comune.	Mc	ATO 3 ATO 4	Comunale	2004	Studio specialistico (Allegato n.4 al Ptcp), 2008	SA/I54
				Dotazione procapite per comune		In Sit Ufficio di Piano	Monitorarne l’evoluzione	L’indicatore ci consente di misurare la dotazione procapite per comune.	l/ab*d	ATO 3 ATO 4	Comunale	2004	Studio specialistico (Allegato n.4 al Ptcp), 2008	SA/I55
				Perdite in rete per comune		In Sit Ufficio di Piano	Monitorarne l’evoluzione	L’indicatore ci consente di misurare le perdite in rete per comune.	valore %	ATO 3 ATO 4	Comunale	2004	Studio specialistico (Allegato n.4 al Ptcp), 2008	SA/I56
			Favorire il completamento della dotazione dei sistemi di depurazione per tutti i comuni della provincia	Numero impianti di depurazione		209	Monitorarne l’evoluzione	L’indicatore ci consente di verificare il numero degli impianti di depurazione presenti su territorio provinciale (per i comuni ricadenti nell’ATO4).	numero	ATO 4	Per ambiti territoriali dell’ATO 4 ³²	2004	Studio specialistico (Allegato n.4 al Ptcp), 2008	SA/I57
				Percentuale di copertura del servizio		In Sit Ufficio di Piano	Monitorarne l’evoluzione	L’indicatore ci consente di verificare la percentuale di territorio comunale servito da impianti di depurazione delle acque.	valore %	ATO 3 ATO 4	Comunale	2004	Studio specialistico (Allegato n.4 al Ptcp), 2008	SA/I58
			Favorire il completamento della rete fognaria per tutti i comuni della provincia	Lunghezza rete fognaria		In Sit Ufficio di Piano	Monitorarne l’evoluzione	L’indicatore ci consente di misurare la lunghezza della rete fognaria (in Km) per comune.	km	ATO 3 ATO 4	Comunale	2004	Studio specialistico (Allegato n.4 al Ptcp), 2008	SA/I59
				Percentuale di copertura del servizio		In Sit Ufficio di Piano	Monitorarne l’evoluzione	L’indicatore ci consente di verificare la percentuale di copertura del servizio fognario per comune.	valore %	ATO 3 ATO 4	Comunale	2004	Studio specialistico (Allegato n.4 al Ptcp), 2008	SA/I60
			Favorire l’adozione di tecniche di irrigazione risparmiatrici di acqua	Rapporto percentuale tra ettari di superficie irrigata con il sistema di irrigazione ad aspersione / superficie territoriale provinciale complessiva		In Sit Ufficio di Piano	Monitorarne l’evoluzione	L’indicatore è finalizzato a monitorare l’utilizzo e la diffusione di sistemi di irrigazione che possano limitare il depauperamento della risorsa acqua.	% ettaro/ ettaro	ISTAT	Comunale Provinciale	2000	Elaborazione Autorità Ambientale (VAS al PSR - 2008)	SA/I61
				Rapporto percentuale tra ettari di superficie irrigata con il sistema di irrigazione a sommersione/ superficie territoriale provinciale complessiva		In Sit Ufficio di Piano	Monitorarne l’evoluzione	L’indicatore è finalizzato a monitorare l’utilizzo e la diffusione di sistemi di irrigazione che possano limitare il depauperamento della risorsa acqua.	% ettaro/ ettaro	ISTAT	Comunale Provinciale	2000	Elaborazione Autorità Ambientale (VAS al PSR - 2008)	SA/I62
				Rapporto percentuale tra ettari di superficie irrigata con il sistema di irrigazione a scorrimento/ superficie territoriale provinciale complessiva		In Sit Ufficio di Piano	Monitorarne l’evoluzione	L’indicatore è finalizzato a monitorare l’utilizzo e la diffusione di sistemi di irrigazione che possano limitare il depauperamento della risorsa acqua.	% ettaro/ ettaro	ISTAT	Comunale Provinciale	2000	Elaborazione Autorità Ambientale (VAS al PSR - 2008)	SA/I63

Popolazione e Salute Umana	Suolo	Acqua	Atmosfera	Biodiversità ed aree naturali protette	Paesaggio e beni culturali	Rifiuti e Bonifica	Ambiente Urbano	Agricoltura	Industria	Turismo	Trasporti	Energia
----------------------------	-------	-------	-----------	--	----------------------------	--------------------	-----------------	-------------	-----------	---------	-----------	---------

³² In particolare gli ambiti territoriale sono: Costiera Amalfitana, Area Salernitana, Sele, Cilento e Vallo di Diano.

MONITORAGGIO E CONTROLLO DEGLI IMPATTI AMBIENTALI SIGNIFICATIVI DERIVANTI DALL'ATTUAZIONE DEL PIANO														
La tutela delle risorse territoriali (il suolo, l'acqua, la vegetazione e la fauna, il paesaggio, la storia, il patrimonio culturale ed artistico) intese come "beni comuni", la prevenzione dei rischi derivanti da un uso improprio o eccessivo rispetto alla loro capacità di sopportazione, la loro valorizzazione in funzione dei diversi livelli di qualità reali e potenziali.	Favorire uno sviluppo durevole del territorio, attraverso un'efficace gestione delle risorse energetiche, idriche e dei rifiuti.	Definire le misure da adottare in materia di gestione dei rifiuti	Ridurre la produzione e la nocività dei rifiuti	Produzione di rifiuti urbani		In SIT Ufficio di Piano	Come da Piano di Settore	L'indicatore misura la quantità totale e pro-capite di rifiuti generati.	tonnellate/anno (t/a)	Osservatorio provinciale sui rifiuti di Salerno	Comunale Ambiti sub-provinciali Provinciale	2007		SA/I64
				Produzione di rifiuti speciali		In SIT Ufficio di Piano	Come da Piano di Settore	L'indicatore si pone lo scopo di rappresentare i dati della produzione dei rifiuti speciali.	tonnellate/anno (t/a)	Osservatorio provinciale sui rifiuti di Salerno	Comunale Ambiti sub-provinciali Provinciale	2007		SA/I65
			Assicurare la raccolta differenziata dei rifiuti urbani	Quantità di rifiuti urbani raccolti in modo differenziato		In SIT Ufficio di Piano	Come da Piano di Settore	L'indicatore misura il raggiungimento degli obiettivi di raccolta differenziata fissati dall'art.205 del D.Lgs. n.152/2006.	tonnellate/anno (t/a)	Osservatorio provinciale sui rifiuti di Salerno	Comunale Ambiti sub-provinciali Provinciale	2007		SA/I66
			Ridurre il conferimento dei rifiuti in discarica per favorire il raggiungimento degli obiettivi fissati dalla Direttiva 2006/12/CE	Quantità di rifiuti avviati al compostaggio		42,494 t/a	Come da normativa vigente e Piano di Settore	L'indicatore verifica l'efficacia delle politiche di incentivazione del recupero della frazione biodegradabile dei rifiuti, al fine di ridurre i quantitativi avviati a smaltimento.	tonnellate/anno (t/a)	Osservatorio provinciale sui rifiuti di Salerno	Provinciale	2007		SA/I67
				Quantità di rifiuti avviati al trattamento meccanico-biologico		409,87 t/a	Come da normativa vigente e Piano di Settore	L'indicatore verifica l'efficacia delle politiche di incentivazione del recupero della frazione biodegradabile dei rifiuti, al fine di ridurre i quantitativi avviati a smaltimento.	tonnellate/anno (t/a)	Osservatorio provinciale sui rifiuti di Salerno	Provinciale	2007		SA/I68
				Quantità di rifiuti urbani avviata a recupero di materia, per componente merceologica		In SIT Ufficio di Piano	Come da normativa vigente e Piano di Settore	L'indicatore verifica il raggiungimento degli obiettivi di raccolta differenziata e recupero di materia.	tonnellate/anno (t/a)	Osservatorio provinciale sui rifiuti di Salerno	Comunale Ambiti sub-provinciali Provinciale	2007		SA/I69
	Salvaguardare, gestire e pianificare i paesaggi	Tutelare e valorizzare i paesaggi di maggior valore	Tutelare i beni ambientali e paesaggistici	Numero di comuni sottoposti a tutela ex art.136 del D.Lgs. 42/2004		78	Monitorarne l'evoluzione	L'indicatore ci consente di conoscere il numero dei comuni sottoposti a tutela ex art.136 del D.Lgs. 42/2004.	numero	MIBAC	Comunale Ambiti sub-provinciali Provinciale	2008		SA/I70
				Sup.art.136/Stc superficie tutelata ex art.136 del D.Lgs. 42/04 / superficie territoriale provinciale complessiva		In SIT Ufficio di Piano	Monitorarne l'evoluzione	L'indicatore ci consente di misurare la percentuale di superficie tutelata ex art.136 del D.Lgs. 42/04.	ettaro/ettaro	MIBAC	Comunale Ambiti sub-provinciali Provinciale	2008		SA/I71
				Numero di beni architettonici dichiarati di interesse culturale		819	Monitorarne l'evoluzione	L'indicatore ci consente di conoscere il numero di beni architettonici dichiarati di interesse culturale.	numero	MIBAC	Comunale Ambiti sub-provinciali Provinciale	2008		SA/I72
				Sup.art.142/Stc superficie sottoposta al regime dell'art.142 del D.lgs. 42/04 / superficie territoriale provinciale complessiva		35.6%	Monitorarne l'evoluzione	L'indicatore ci consente di misurare la percentuale di superficie sottoposta al regime dell'art.142 del D.Lgs. 42/04.	% ettaro/ettaro	MIBAC	Comunale Ambiti sub-provinciali Provinciale	2008		SA/I73
			Tutelare i beni archeologici	Numero di comuni con beni dichiarati di interesse archeologico.		53	Monitorarne l'evoluzione	L'indicatore ci consente di conoscere il numero di comuni con beni dichiarati di interesse archeologico.	numero	MIBAC	Comunale Ambiti sub-provinciali Provinciale	2008		SA/I74
				Numero di aree indiziate a valenza archeologica		1077	Monitorarne l'evoluzione	L'indicatore ci consente di conoscere il numero di aree indiziate a valenza archeologica.	numero	MIBAC	Comunale Ambiti sub-provinciali Provinciale	2008		SA/I75
				Numero di comuni con presenza di aree indiziate a valenza archeologico		106	Monitorarne l'evoluzione	L'indicatore ci consente di conoscere il numero di comuni con presenza di aree indiziate a valenza archeologico.	numero	MIBAC	Comunale Ambiti sub-provinciali Provinciale	2008		SA/I76
			Tutelare le aree di rilievo	Sen / Stc superficie ad elevata naturalità / superficie territoriale provinciale complessiva		21 %	Incrementare il valore attuale in funzione della riduzione della superficie frammentata	Misurare gli effetti delle politiche di pianificazione provinciale e comunale sulla naturalità territoriale. Per la definizione di "elevata naturalità" si rinvia al progetto di rete ecologica provinciale.	% ettaro/ettaro	Cuas 2004 ed ortofoto Regione Campania	Comunale Provinciale	2004	Elaborazione SIT Ufficio di Piano, 2008	SA/I8
				Sb / Stc superficie boschive / superficie territoriale provinciale complessiva		18 %	Conservare il valore attuale per il primo biennio di attuazione	Misurare gli effetti delle politiche di pianificazione provinciale e comunale sulla copertura boschiva del territorio.	% ettaro/ettaro	Cuas 2004 ed ortofoto Regione Campania	Comunale Provinciale	2004	Elaborazione SIT Ufficio di Piano, 2008	SA/I9

Popolazione e Salute Umana	Suolo	Acqua	Atmosfera	Biodiversità ed aree naturali protette	Paesaggio e beni culturali	Rifiuti e Bonifica	Ambiente Urbano	Agricoltura	Industria	Turismo	Trasporti	Energia
----------------------------	-------	-------	-----------	--	----------------------------	--------------------	-----------------	-------------	-----------	---------	-----------	---------

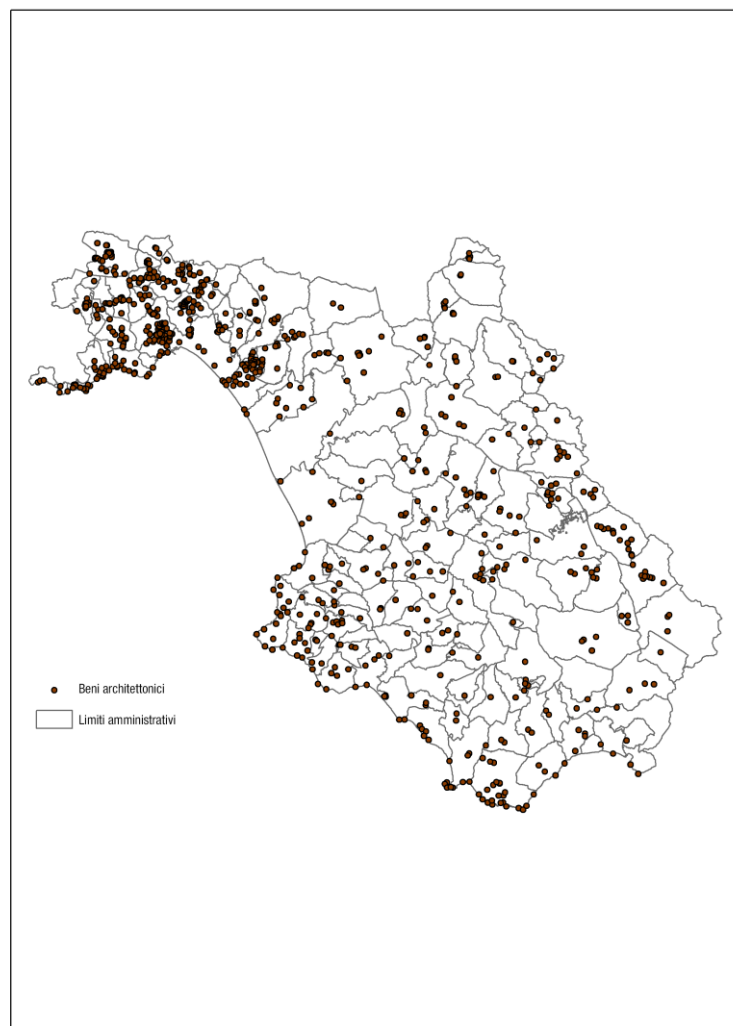
MONITORAGGIO E CONTROLLO DEGLI IMPATTI AMBIENTALI SIGNIFICATIVI DERIVANTI DALL’ATTUAZIONE DEL PIANO														
La tutela delle risorse territoriali (il suolo, l’acqua, la vegetazione e la fauna, il paesaggio, la storia, il patrimonio culturale ed artistico) intese come “beni comuni”, la prevenzione dei rischi derivanti da un uso improprio o eccessivo rispetto alla loro capacità di sopportazione, la loro valorizzazione in funzione dei diversi livelli di qualità reali e potenziali.	Salvaguardare, gestire e pianificare i paesaggi	Progettare il paesaggio nelle aree di media ed elevata urbanizzazione, infrastrutturazione ed in quelle degradate.	Recuperare e riqualificare i paesaggi degradati	Monitoraggio bonifica siti contaminati, in particolare: <ul style="list-style-type: none"> Siti contaminati per i quali è stata effettuata l’indagine preliminare Siti contaminati con piano di caratterizzazione approvato Siti contaminati con progetto preliminare approvato Siti contaminati con progetto definitivo approvato Siti bonificati 		In SIT Ufficio di Piano	Monitorarne l’evoluzione	L’indicatore ci consente di conoscere il numero di siti contaminati per i quali : <ul style="list-style-type: none"> è stata effettuata l’indagine preliminare; con piano di caratterizzazione approvato; con progetto preliminare approvato; con progetto definitivo approvato; il numero totale di siti bonificati. 	numero	ARPAC, annuario dati ambientali	Provinciale	2007		SA/177
		Contrastare la desertificazione sociale anche attraverso apposite politiche per il paesaggio	Contenere lo spopolamento delle aree interne	Variazione percentuale saldo naturale		In SIT Ufficio di Piano	Monitorarne l’evoluzione	L’indicatore ci consente di misurare l’andamento demografico, negli anni all’interno dei comuni della provincia.	Popolazione (%)	ISTAT	Comunale Ambiti sub-provinciali Provinciale	2001	Elaborazione SIT Ufficio di Piano 2008	SA/178
				Variazione percentuale saldo migratorio		In SIT Ufficio di Piano	Monitorarne l’evoluzione	L’indicatore ci consente di misurare l’andamento demografico, negli anni all’interno dei comuni della provincia.	Popolazione (%)	ISTAT	Comunale Ambiti sub-provinciali Provinciale	2001	Elaborazione SIT Ufficio di Piano 2008	SA/179
				Indice di vecchiaia		In SIT Ufficio di Piano	Monitorarne l’evoluzione	L’indicatore ci consente di misurare l’andamento demografico, negli anni all’interno dei comuni della provincia.	Popolazione (%)	ISTAT	Comunale Ambiti sub-provinciali Provinciale	2001	Elaborazione SIT Ufficio di Piano 2008	SA/180

Popolazione e Salute Umana	Suolo	Acqua	Atmosfera	Biodiversità ed aree naturali protette	Paesaggio e beni culturali	Rifiuti e Bonifica	Ambiente Urbano	Agricoltura	Industria	Turismo	Trasporti	Energia
----------------------------	-------	-------	-----------	--	----------------------------	--------------------	-----------------	-------------	-----------	---------	-----------	---------

Le immagini che seguono restituiscono, a titolo esemplificativo, il
"parametro attuale", quale punto di partenza del sistema di monitoraggio.

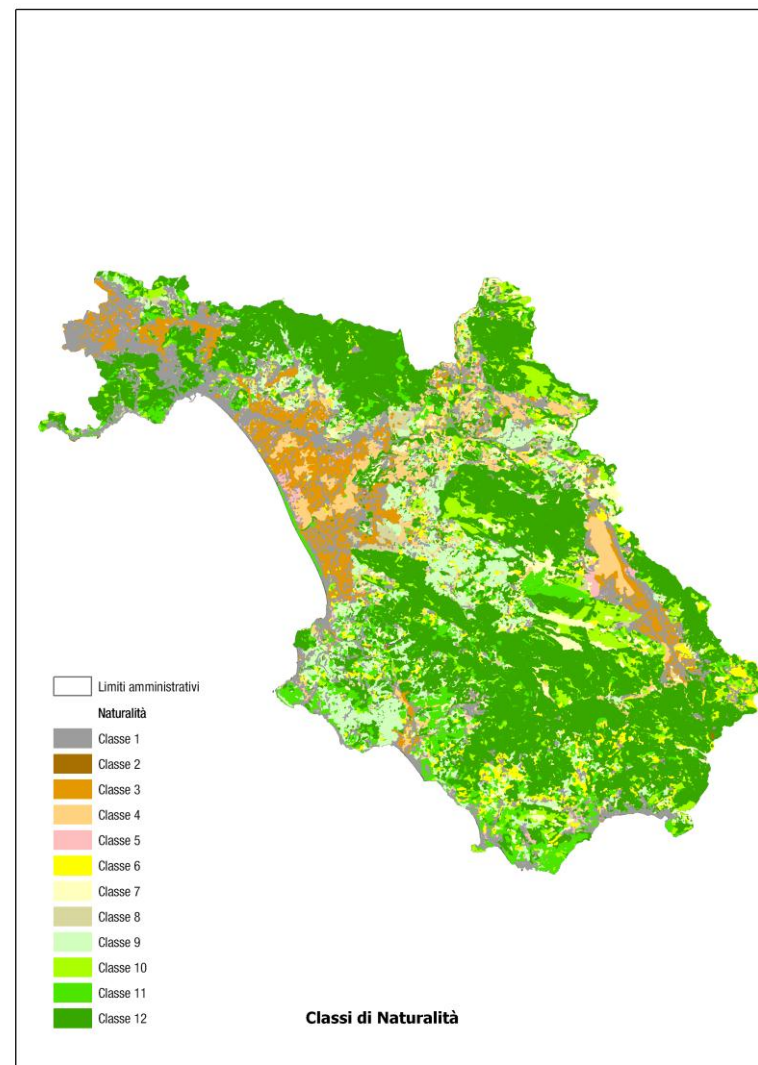
Indicatore: **SA/I72**

Numero di beni architettonici dichiarati di interesse culturale



Indicatore **SA/I6**

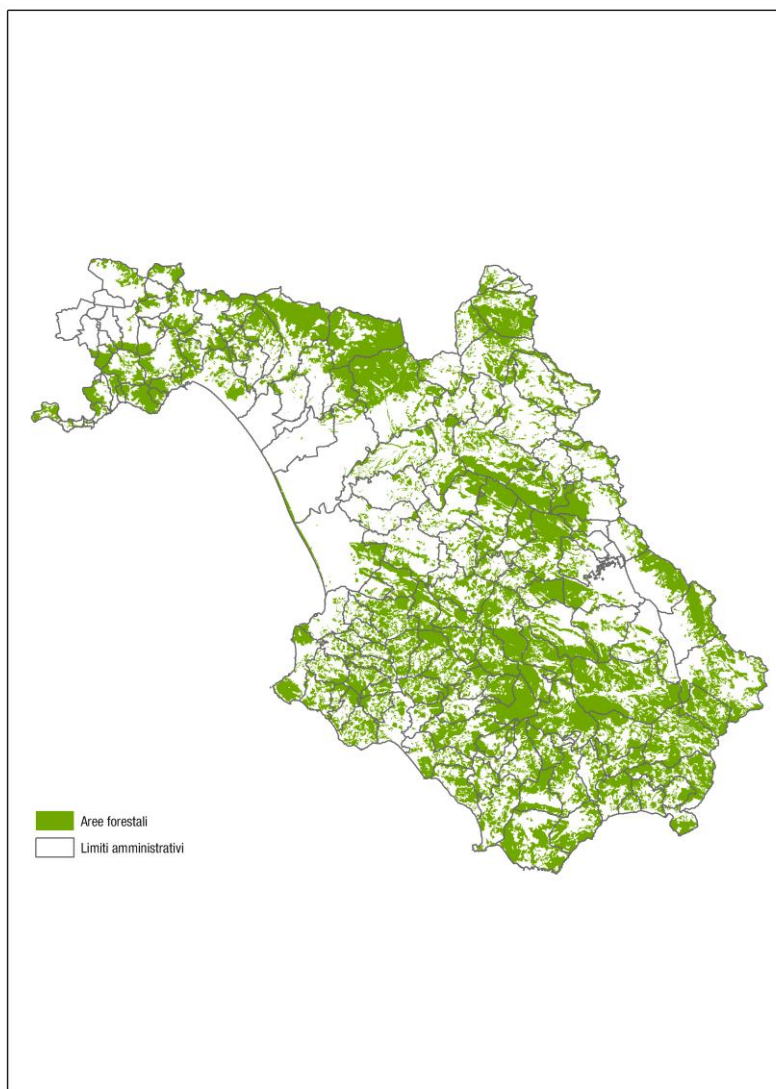
Valore di naturalità totale /superficie territoriale provinciale complessiva



Indicatore **SA/I9**

Sb / Stc

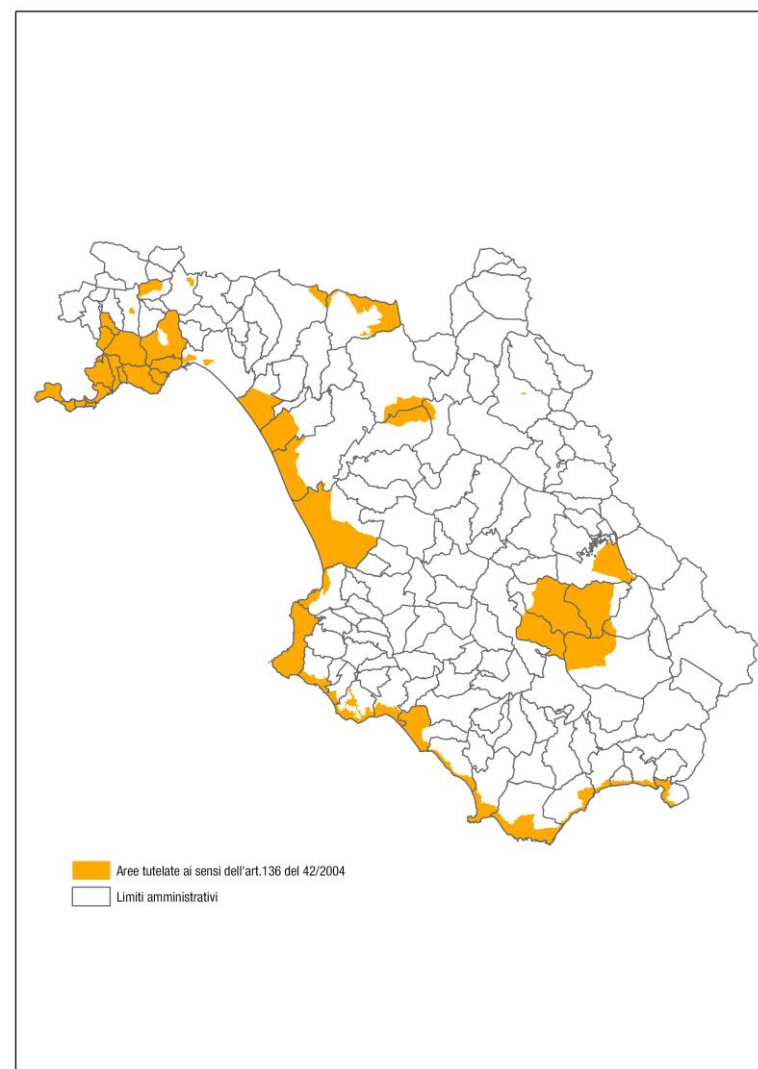
superficie boschive / superficie territoriale provinciale complessiva



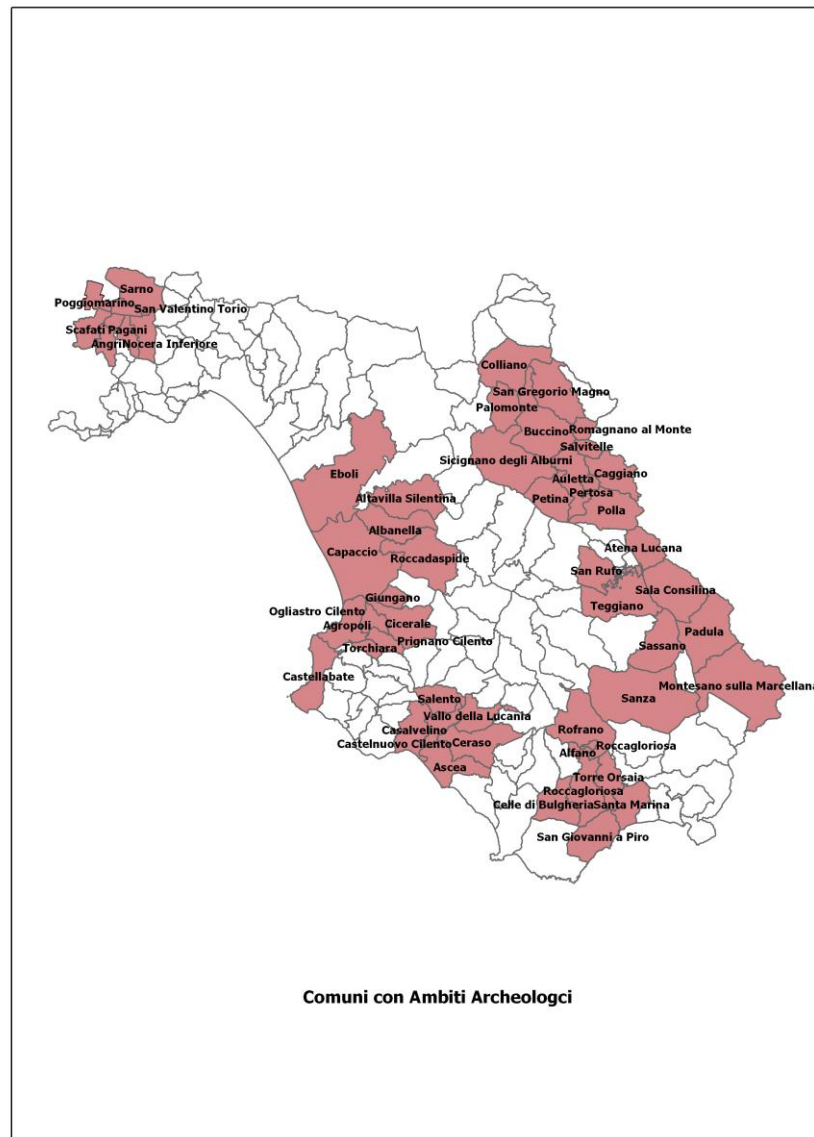
Indicatore: **SA/I71**

Sup.art.136/Stc

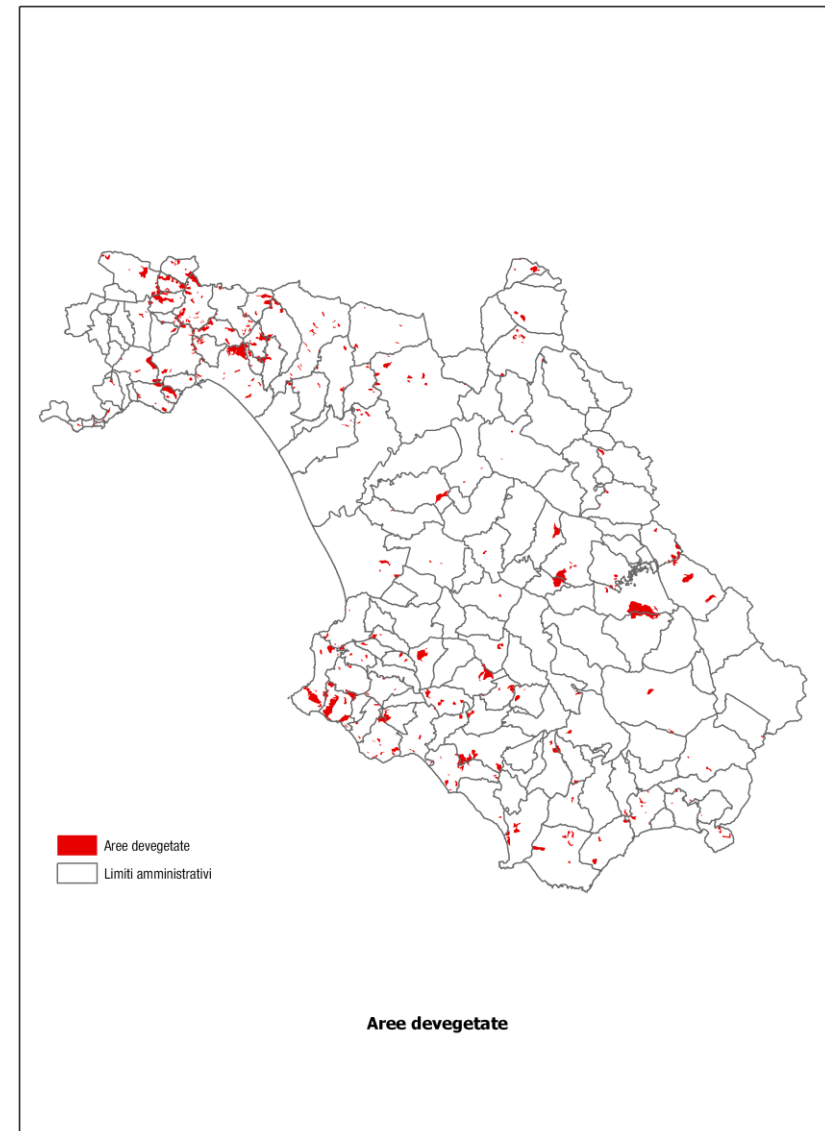
superficie tutelata ex art.136 del D.Lgs. 42/04 / superficie territoriale provinciale complessiva



Indicatore: **SA/I76**
 Numero di comuni con presenza di aree indiziate a valenza archeologico



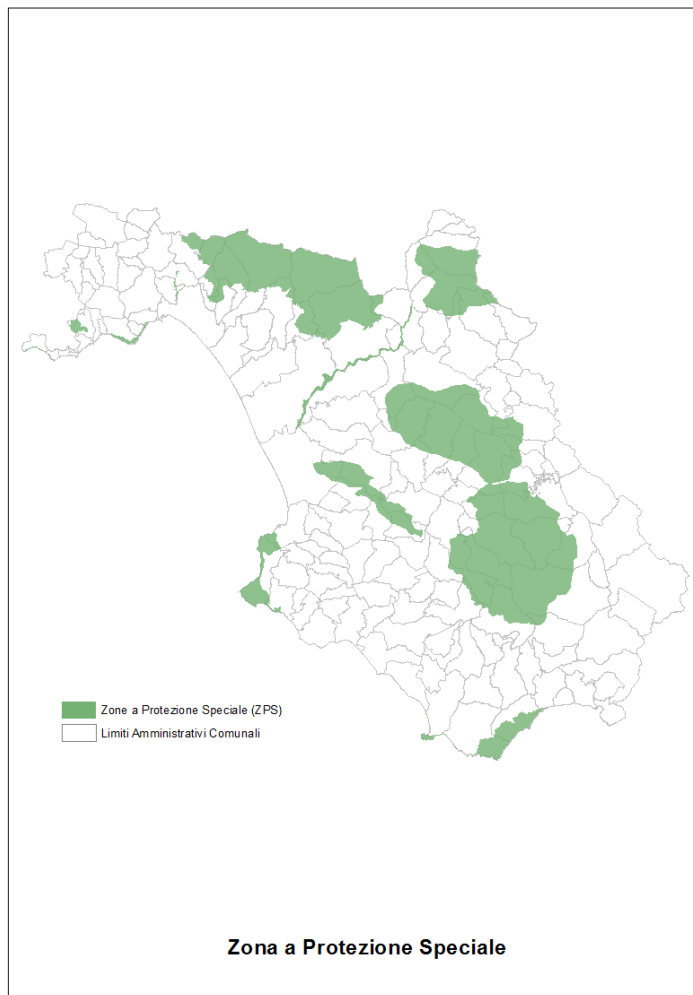
Sdveg/Stc
superficie devegetata da incendi / super. territoriale provinciale complessiva



Indicatore: SA/I4

Szps/Stc

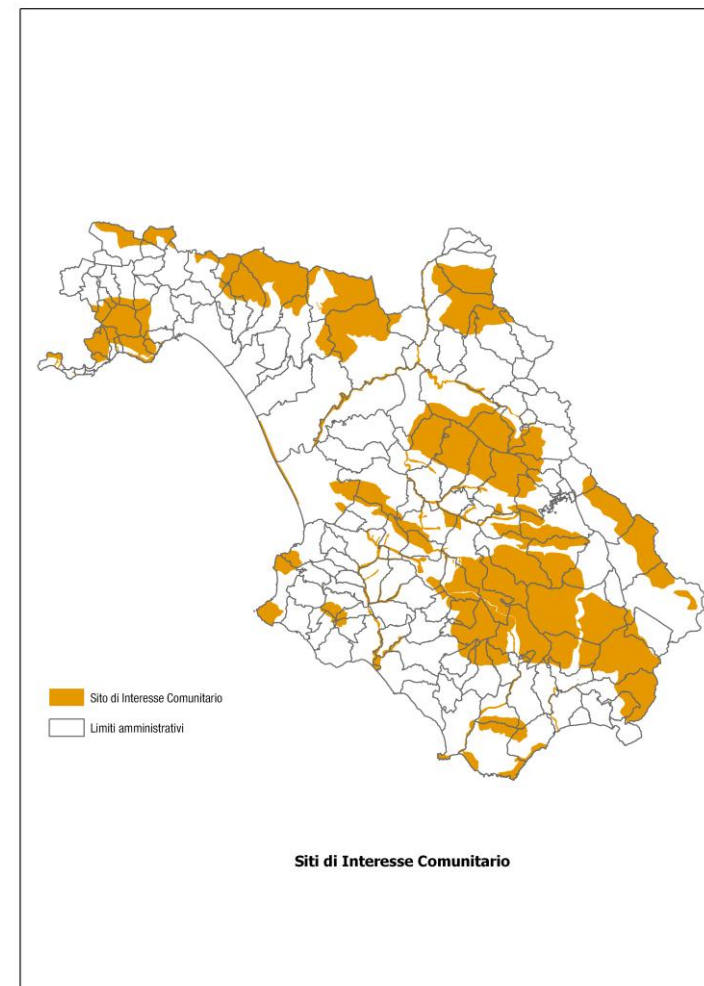
superficie interessate da zone di protezione speciale (ZPS) / superficie
territoriale provinciale complessiva



Indicatore: SA/I5

Ssic/Stc

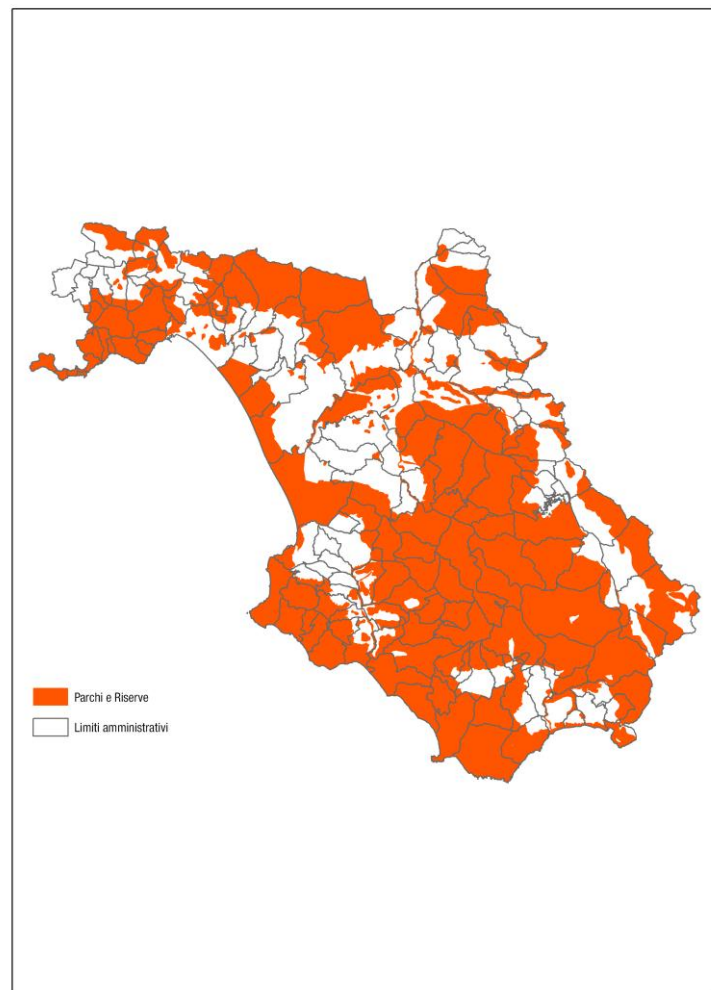
superficie interessate da siti di importanza comunitaria - approvati e proposti
– (SIC/pSIC) / superficie territoriale provinciale complessiva



Indicatore: SA/I2

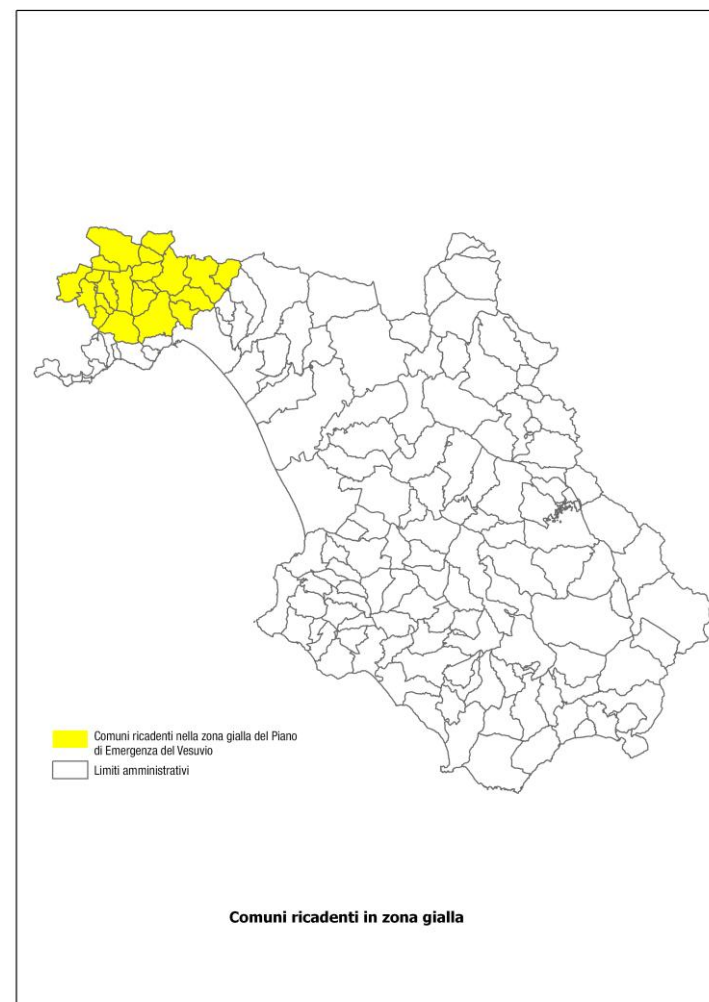
Sapt/Stc

superficie delle aree protette terrestri / superficie territoriale provinciale complessiva



Indicatore: SA/I34

Densità abitativa nei comuni della provincia ricadenti nella Zona Gialla del Piano nazionale di emergenza per il Vesuvio



ALLEGATO N.4 – ELENCO DEI SOGGETTI COMPETENTI IN MATERIA AMBIENTALE

(ovvero le autorità così come definite al paragrafo 3, art.6, della Direttiva 2001/42/ce, e dalla lettera s), co.1, art.5, del D.lgs. n.152/2006, come succ. i. e m. e dall'art.3 del D.P.G.R. n.17/2009 "Regolamento di attuazione della Valutazione Ambientale Strategica")

Secondo quanto disposto dal D.lgs. n.152/2006, i soggetti competenti in materia ambientale sono: *"le pubbliche amministrazioni e gli enti pubblici che, per le loro specifiche competenze o responsabilità in campo ambientale, possono essere interessate agli impatti sull'ambiente dovuti all'attuazione dei piani, programmi o progetti"*. L'individuazione dei soggetti competenti in materia ambientale, quindi, deve essere effettuata sulla base delle scelte contenute nel piano, degli impatti ambientali ad esse conseguenti e dell'ambito territoriale di intervento.

Di seguito si riporta l'elenco dei soggetti competenti in materia ambientale (SCA):

- **Regione Campania** (A.G.C.16 governo del territorio, beni culturali ambientali e paesistici; A.G.C.05 ecologia, tutela dell'ambiente, inquinamento, protezione civile; A.G.C.19 Piano Sanitario Regionale e rapporti con le AA.SS.LL.);
- **Autorità Ambientale Regionale;**
- **Agenzia Regionale per la Protezione Ambientale della Campania (ARPAC);**
- **A.S.L. Salerno;**
- **Provincia di Salerno** (Settore Governo del Territorio);
- **Genio Civile - Provincia di Salerno;**
- **Corpo Forestale dello Stato;**
- **Soprintendenza per i Beni Architettonici e Paesaggistici per le province di Salerno e Avellino;**
- **Soprintendenza per i Beni Archeologici di Salerno Avellino Benevento e Caserta.**

È inoltre necessario coinvolgere **tutti i Comuni limitrofi**, nonché altri Enti territorialmente competenti quali:

- **Autorità di Bacino territorialmente competenti** *(per il territorio della Provincia di Salerno le AdB competenti sono: AdB Nazionale Liri-Garigliano e Volturno; AdB Campania Centrale; AdB Campania Sud ed interregionale per il bacino idrografico del fiume Sele);*
- **Ente gestore Ambito Territoriale Ottimale territorialmente competente:** *(per il territorio della Provincia di Salerno: ATO 3 Sarnese-Vesuviano; ATO 4 Sele);*
- **Consorzio di Bonifica territorialmente competente** *(Consorzio di Bonifica Agro Sarnese Nocerino; Consorzio di Bonifica Destà Sele; Consorzio di Bonifica Paestum; Consorzio di Bonifica Vallo di Diano; Consorzio Velia per la bonifica del Bacino dell'Alento);*
- **Comunità Montana territorialmente competente:** *(per il territorio della Provincia di Salerno: Comunità Montana Bussento; Comunità Montana Calore Salernitano; Comunità Montana Vallo Di Diano; Comunità Montana Zona Tanagro; Comunità Montana Penisola Amalfitana; Comunità Montana Alento e Monte Stella; Comunità Montana Zona dell'Irno; Comunità Montana Gebilson e Cervati; Comunità Montana degli Alburni; Comunità Montana Monti Picentini; Comunità Montana Alto e Medio Sele; Comunità Montana Lambro e Mingardo).*
- **Ente gestore aree protette territorialmente competenti:** *(per il territorio della Provincia di Salerno: Ente Parco Nazionale del Cilento, Vallo di Diano e Alburni; Ente Parco Regionale del Bacino Idrografico del fiume Sarno; Ente Parco Regionale dei Monti Lattari; Ente Parco Regionale dei Monti Picentini; Riserva Statale della Valle delle Ferriere; Area Marina Protetta di Punta Campanella; Area Marina Protetta di Santa Maria di Castellabate; Riserva Regionale Foce Sele e Tanagro; Riserva Regionale dei Monti Eremita Marzano; Area protetta del fiume Alento; Oasi WWF di Persano; Oasi WWF di Decimare; Oasi WWF Grotte del Bussento; Area Protetta del Monte Polveraccio; Oasi WWF Bosco Camerine; Area Marina Oasi Affiliata WWF "La Punta"; Oasi WWF Monte Accellica (Sa) OASI WWF Felitto).*

ALLEGATO N.5 – ELENCO DEI SOGGETTI COSTITUENTI IL “PUBBLICO” ED IL “PUBBLICO INTERESSATO”

(ovvero il “pubblico” così come definite al paragrafo 4, art.6, della direttiva 2001/42/CE, e dalle lettere u) e v), co.1, art.5, del D.Lgs. n.152/2006, come succ. i. e m.)

Organizzazioni sociali e culturali

- Acli - Lega Consumatori
- ACU
- Adiconsum
- Adoc
- Altroconsumo
- Cittadinanzattiva
- Codacons
- Confconsumatori
- Federconsumatori
- Movimento Consumatori
- Movimento difesa del cittadino
- Unione Nazionale Consumatori

Organizzazioni ambientaliste

- Acli - Anni Verdi
- Amici della Terra
- C.A.I. - Club Alpino Italiano
- C.T.S. - Centro Turistico Studentesco Giovanile
- F.A.I. - Fondo per l'Ambiente Italiano
- Federnatura
- Greenpeace Italia
- I.N.U. - Istituto Nazionale di Urbanistica
- IREDA Istituto di Ricerca e Didattica Ambientale
- Istituto per la diffusione delle scienze naturali
- Italia Nostra
- L.I.P.U.
- L'Altritalia Ambiente
- Legambiente
- Marevivo
- T.C.I. - Touring Club Italiano
- Terranostra
- V.A.S. - Associazione Verdi Ambiente e Società
- WWF Italia - World Wildlife Found

Organizzazioni economico-professionali

- A.P.I. - Associazione piccole e medie imprese
- ANGA (Ass. Naz. Giovani Agricoltori)
- Associazione Albergatori
- Associazione Costruttori Edili dell'Agro
- Associazione generale del Commercio e del Turismo
- Associazione Nazionale Costruttori Edili
- Assostampa - Giornalisti Campani
- C.N.A.
- CFT Confedertecnica
- CIA - Confederazione Italiana Agricoltori
- CIDEA Confederazione Italiana degli Esercenti Commercianti
- CLAAI - Associazione dell'artigianato e della p.i.
- Coldiretti
- Collegio dei Geometri
- Collegio dei Periti Agrari
- Collegio dei Periti Industriali
- Confagricoltura

- Confartigianato
- Confcommercio
- Confcooperative
- Confesercenti
- Federalberghi
- Federazione Provinciale Artigiani
- Ordine degli Architetti
- Ordine degli Ingegneri
- Ordine dei dottori agronomi e forestali
- Ordine dei Geologi
- Ordine dei Giornalisti
- Unione degli Industriali

Organizzazioni sindacali

- Casartigiani - Confederazione autonoma sindacati artigiani
- CGIL
- CISAL
- CISL
- FAITA Federcamping - Federazione Assoiazioni italiane dei complessi turistico-ricettivi dell'aria aperta
- SICET Sindacato Inquilini Casa e Territorio
- SUNIA
- UGL
- UIL

Altri soggetti:

- ACI
- ANAS
- Azienda Autonoma Soggiorno e Turismo
- Camera di Commercio di Salerno
- CSTP
- Ente Provinciale per il Turismo
- FS
- SITA
- Vigili del Fuoco - Comando provinciale

Altri soggetti territorialmente interessati (selezionari quelli di rilievo con riferimento al proprio territorio comunale):

- Aereoporto di Salerno-Pontecagnano
- Agroinvest Spa
- Capitaneria di Porto di Salerno
- Consorzio Area Sviluppo Industriale di Salerno
- Distretto Industriale Nocera Inferiore-Gragnano
- GAL A.D.A.T. soc. cons. a.r.l.
- GAL CASACASTRA
- GAL Colline Salernitane
- GAL Costiera Amalfitana Monti Lattari Società Consortile a r.l.
- Salerno Interporto Spa

ALLEGATO N.6 – QUADRO NORMATIVO DI RIFERIMENTO

Popolazione e salute umana: principale normativa di riferimento

NORMATIVA NAZIONALE

Atto normativo	Obiettivi
Legge n.615/66, <i>Provvedimenti contro l'inquinamento atmosferico</i>	La legge regola l'esercizio di impianti termici, alimentati con combustibili minerali solidi o liquidi, a ciclo continuo o occasionale, nonché l'esercizio di impianti industriali e di mezzi motorizzati, che diano luogo ad emissione in atmosfera di fumi, polveri, gas e odori di qualsiasi tipo atti ad alterare le normali condizioni di salubrità dell'aria e di costituire pertanto pregiudizio diretto o indiretto alla salute dei cittadini e danno ai beni pubblici o privati.

NORMATIVA REGIONALE

Atto normativo	Obiettivi
Legge regionale n.17/1988 <i>Disciplina delle competenze, della composizione e del funzionamento del Comitato Regionale contro l' Inquinamento Atmosferico della Campania (CRIAC) in attuazione dell' art. 101 del DPR 24 luglio 1977, n. 616</i> Legge regionale n.10/2002 <i>Norme per il piano regionale sanitario per il triennio 2002-2004</i> Legge Regionale del 19 dicembre 2006 n. 24 <i>Piano Regionale Ospedaliero per il triennio 2007-2009</i>	

Suolo: principale normativa di riferimento

CONVENZIONI INTERNAZIONALI

Atto normativo	Obiettivi
Convenzione delle Nazioni Unite per la lotta alla desertificazione Parigi, 17 giugno 1994	La convenzione si pone l'obiettivo di prevenire e ridurre il degrado del territorio, di conseguire la riabilitazione dei terreni degradati e quelli affetti da processi di desertificazione.

NORMATIVA COMUNITARIA

Atto normativo	Obiettivi
Sesto Programma Comunitario di azione in materia di ambiente 2002-2010 Bruxelles, Decisione 1600/2002/CE del 22 luglio 2002	Il Programma d'Azione per l'Ambiente, evidenziando che il declino della fertilità della terra ha ridotto in Europa la produttività di molte aree agricole, si pone l'obiettivo di proteggere il suolo dall'erosione e dall'inquinamento.
Verso una strategia tematica per la protezione del suolo Bruxelles, Comunicazione COM(2002)179 del 16 aprile 2002	Tale comunicazione, oltre a ribadire gli obiettivi di livello internazionale di prevenire e/o ridurre il degrado del terreno, recuperare il terreno parzialmente degradato e restaurare quello parzialmente desertificato, intende perseguire anche la finalità di promuovere un uso sostenibile del suolo (ponendo particolare attenzione alla prevenzione dei fenomeni di erosione, deterioramento, contaminazione e desertificazione).

NORMATIVA NAZIONALE: Difesa del suolo

Atto normativo	Obiettivi
Legge n. 445 del 9 luglio 1908 <i>Provvedimenti a favore della Basilicata e della Calabria</i>	La legge presenta norme riguardanti il consolidamento di frane minaccianti abitati (inserite in Tabella D) e il trasferimento di abitati in nuova sede (inseriti in Tabella E) a spese dello stato. Gli elenchi in questione sono stati aggiornati fino a fine anni '50, mediante vari dispositivi legislativi (R.D., D.M., D.L.).
Circolare n 1866 del 4 luglio 1957 <i>Censimento fenomeni franosi</i>	Il Consiglio Superiore dei Lavori Pubblici richiede nel 1957 agli Uffici del Genio Civile di segnalare "il numero e le caratteristiche dei movimenti franosi degni di rilievo nel territorio di competenza". Il censimento viene aggiornato nel 1963.
Legge n. 183 del 18 maggio 1989 <i>Norme per il riassetto organizzativo e funzionale della difesa del suolo</i>	La legge ha complessivamente riorganizzato le competenze degli organi centrali dello stato e delle amministrazioni locali in materia di difesa del suolo e ha istituito le Autorità di Bacino, assegnando loro il compito di assicurare la difesa del suolo, il risanamento delle acque, la fruizione e la gestione del patrimonio idrico e la tutela degli aspetti ambientali nell'ambito dell'ecosistema unitario del bacino idrografico. Con questa norma il territorio nazionale è stato suddiviso in bacini idrografici, con tre gradi di rilievo territoriale: 1. bacini di rilievo nazionale; 2. bacini di rilievo interregionale; 3. bacini di rilievo regionale. L'art. 14 della legge 183/89, ha individuato sul territorio della Regione Campania due Autorità di Bacino di rilievo Nazionale: quella del Liri - Garigliano e quella del Volturno interessanti entrambe Lazio, Campania e Abruzzo; in seguito al d.p.c.m. del 10 agosto 1989, i due Enti sono stati riuniti in un'unica Autorità di Bacino Nazionale: Liri - Garigliano - Volturno (Campania, Lazio e Abruzzo). La stessa L. 183/89, all'articolo 15, istituisce, inoltre, tre bacini di rilievo interregionale sul territorio della Regione Campania, e precisamente: Fortore (Campania, Molise e Puglia); Ofanto (Campania, Basilicata, Puglia); Sele (Campania, Basilicata). Tale individuazione e perimetrazione è effettuata dalle Autorità competenti all'interno dei Piani Stralcio di bacino per l'assetto idrogeologico (ex L. 365/00), redatti ai sensi dell'art. 17 della L. 183 del 1989. La legge istituisce il Comitato dei Ministri per la Difesa del Suolo che ha deliberato e finanziato Il Progetto IFFI (<i>Inventario dei Fenomeni Franosi d'Italia</i>), coordinato dal

	Servizio Geologico Nazionale, avente lo scopo di realizzare, su tutto il territorio nazionale, in collaborazione con le Amministrazioni Regionali e le Province Autonome, un inventario delle frane.
Legge n. 267 del 3 agosto 1998 <i>Misure urgenti per la prevenzione del rischio idrogeologico ed a favore delle zone colpite da disastri franosi nella regione Campania</i>	La legge individua i comuni della regione Campania interessati da fenomeni di erosione. Si tratta dei comuni disposti nella fascia montana e pedemontana che si articola dal massiccio del Massico fino ai Monti Lattari ed è costituita prevalentemente da rilievi calcarei interessati da depositi di tipo piroclastico e da pianure alluvionali; ulteriori comuni a rischio di erosione sono quelli dei Campi Flegrei (caratterizzati da rilievi tufacei) e quelli della Costiera Cilentana (caratterizzati da rilievi arenaceo-argillosi con profilo arrotondato) soggetti a frequenti franamenti.
Decreto Legislativo n. 152 del 3 aprile 2006 <i>Norme in materia ambientale</i>	Tale decreto si pone l'obiettivo fondamentale di riordinare in un testo organico ed unico la disciplina delle diverse materie ambientali. In relazione alla componente suolo il decreto ha la finalità di assicurare la difesa ed il risanamento idrogeologico del territorio attraverso la prevenzione dei fenomeni di dissesto, la messa in sicurezza delle situazioni a rischio e la lotta alla desertificazione, oltre una serie di attività di carattere conoscitivo di programmazione e pianificazione degli interventi. Questo decreto, inoltre, abroga all'art. 175 la legge 183/89, sebbene l'art. 170 abbia disposto che la disciplina relativa alle procedure di adozione a approvazione dei piani di bacino continua ad applicarsi sino all'entrata in vigore della parte terza del decreto stesso. In relazione alla parte terza, ancora non sono stati emanati i regolamenti attuativi e la legge 183/89 risulta vigente.

NORMATIVA NAZIONALE: Rischio idrogeologico

Atto normativo	Obiettivi
Legge n. 225 del 24 febbraio 1992 <i>Istituzione del servizio nazionale della protezione civile</i>	La legge istituisce il Servizio nazionale della protezione civile al fine di tutelare la integrità della vita, i beni, gli insediamenti e l'ambiente dai danni o dal pericolo di danni derivanti da calamità naturali, da catastrofi e da altri eventi calamitosi.
D.P.C.M. 12 aprile 2002 <i>Costituzione della Commissione nazionale per la previsione e la prevenzione dei grandi rischi</i>	La legge istituisce la Commissione nazionale per la previsione e la prevenzione dei grandi rischi, operante presso il Dipartimento della protezione civile della Presidenza del Consiglio dei Ministri quale organo consultivo tecnico-scientifico e propositivo e articolata in otto sezioni tra cui la III tratta il tema del Rischio idrogeologico.

NORMATIVA NAZIONALE: Siti contaminati

Atto normativo	Obiettivi
D.M. n. 471 del 25 ottobre 1999 <i>Regolamento recante criteri, procedure, e modalità per la messa in sicurezza, la bonifica ed il ripristino ambientale dei siti inquinati, ai sensi dell'art. 17 del D.Lgs n.22/97 e successive modifiche ed integrazioni</i>	Il D.M. ha l'obiettivo di disciplinare gli aspetti tecnici delle attività di bonifica quali le procedure e le modalità per la messa in sicurezza, la bonifica e il ripristino ambientale dei siti inquinati.
Decreto Legislativo n. 152 del 3 aprile 2006 <i>Norme in materia ambientale</i>	Il Titolo V del decreto legislativo disciplina la bonifica ed il ripristino ambientale di siti contaminati e definisce le procedure, i criteri e le modalità per lo svolgimento delle operazioni necessarie per l'eliminazione delle sorgenti dell'inquinamento e per la riduzione delle concentrazioni di sostanze inquinanti, in armonia con i principi e le norme comunitari, con particolare riferimento al principio "chi inquina paga". La novità introdotta dal 152/2006 sta nell'assegnazione alle Regioni delle responsabilità degli interventi di bonifica e ripristino ambientale per le aree caratterizzate da inquinamento diffuso. Compete alle Regioni disciplinare gli interventi con appositi piani, fatte salve le competenze e le responsabilità delle procedure ricadenti in capo al Ministero dell'Ambiente per i siti oggetto di bonifica di interesse nazionale.

NORMATIVA NAZIONALE: Rischio sismico

Atto normativo	Obiettivi
Decreto del Presidente del Consiglio dei Ministri 21 ottobre 2003 <i>Primi elementi in materia di criteri generali per la classificazione sismica del territorio nazionale e di normative tecniche per le costruzioni in zona sismica</i>	Il decreto si pone l'obiettivo di definire i criteri generali per la classificazione sismica del territorio nazionale e di normative tecniche per le costruzioni in zona sismica.
Legge n. 225 del 24 febbraio 1992 <i>Istituzione del servizio nazionale della protezione civile</i>	La legge istituisce il Servizio nazionale della protezione civile al fine di tutelare la integrità della vita, i beni, gli insediamenti e l'ambiente dai danni o dal pericolo di danni derivanti da calamità naturali, da catastrofi e da altri eventi calamitosi.
D.P.C.M. 12 aprile 2002 <i>Costituzione della Commissione nazionale per la previsione e la prevenzione dei grandi rischi</i>	La legge istituisce la Commissione nazionale per la previsione e la prevenzione dei grandi rischi, operante presso il Dipartimento della protezione civile della Presidenza del Consiglio dei Ministri quale organo consultivo tecnico-scientifico e propositivo e articolata in otto sezioni tra cui la I tratta il tema del Rischio sismico.

NORMATIVA NAZIONALE: Rischio vulcanico

Atto normativo	Obiettivi
Legge n. 225 del 24 febbraio 1992 <i>Istituzione del servizio nazionale della protezione civile</i>	La legge istituisce il Servizio nazionale della protezione civile al fine di tutelare la integrità della vita, i beni, gli insediamenti e l'ambiente dai danni o dal pericolo di danni derivanti da calamità naturali, da catastrofi e da altri eventi calamitosi.
D.P.C.M. 12 aprile 2002 <i>Costituzione della Commissione nazionale per la previsione e la prevenzione dei grandi rischi</i>	La legge istituisce la Commissione nazionale per la previsione e la prevenzione dei grandi rischi, operante presso il Dipartimento della protezione civile della Presidenza del Consiglio dei Ministri quale organo consultivo tecnico-scientifico e propositivo e articolata in otto sezioni tra cui la II tratta il tema del Rischio vulcanico.

NORMATIVA NAZIONALE: Attività estrattive

Atto normativo	Obiettivi
Regio Decreto n. 1443 del 29 luglio 1927 <i>Norme di carattere legislativo per disciplinare la ricerca e la coltivazione delle miniere [nel Regno]</i>	Il decreto rappresenta la principale normativa di riferimento sulla coltivazione delle miniere e fissa le condizioni di autorizzazione per la gestione delle attività estrattive.
Decreto Legislativo n. 213 del 4 agosto 1999	Il decreto aggiorna e coordina il Regio Decreto n. 1443 del 29 luglio 1927.
Legge n. 221 del 30 luglio 1990 <i>Nuove norme per l'attuazione della politica mineraria</i>	Il decreto stabilisce nuove norme in attuazione della politica mineraria, diretta a garantire la sostenibilità delle attività estrattive attraverso specifiche norme tecniche.

NORMATIVA NAZIONALE: Erosione costiera

Atto normativo	Obiettivi
Legge n. 183 del 18 maggio 1989 <i>Norme per il riassetto organizzativo e funzionale della difesa del suolo</i>	Con l'art. 3 comma 1 lettera g) viene prevista, tra gli obiettivi della pianificazione, la protezione delle coste e degli abitati dall'invasione e dall'erosione delle acque marine ed il ripascimento degli arenili, anche mediante opere di ricostituzione dei cordoni dunosi.
Decreto Legislativo n. 152 del 3 aprile 2006	Con l'art. 56 comma 1 lett. d) il Decreto Legislativo conferma le disposizioni riportate all'art. 3 comma 1 lettera g) della Legge n. 183 del 18 maggio 1989.

NORMATIVA REGIONALE: Difesa del suolo

Atto normativo	Obiettivi
Legge Regionale n. 8 del 7 febbraio 1994 <i>Norme in materia di difesa del suolo</i>	Questa norma regionale dà attuazione alla Legge 183/89. Essa individua all'art.1 venticinque bacini idrografici di rilievo regionale che, ai fini dell'elaborazione dei Piani di Bacino, sono stati raggruppati in quattro complessi territoriali per i quali sono state istituite le relative Autorità di Bacino: <ul style="list-style-type: none"> • Nord - Occidentale della Campania, che comprende i bacini idrografici del Rio d'Auriva, Savone, Agnena, Regi Lagni, Lago Patria, Alveo Camaldoli, Campi Flegrei, Volla, Isola d'Ischia e Procida; • Sarno, che comprende i bacini idrografici del Sarno, Torrenti Vesuviani, Penisola Sorrentina, Capri; • Destra Sele, che comprende i bacini idrografici della Penisola Sorrentina, Irno, Picentino, Tusciano, Minori Costieri in destra Sele; • Sinistra Sele, che comprende i bacini idrografici dei Minori Costieri in sinistra Sele, Alento, Lambro, Mingardo, Bussento, Minori Costieri del Cilento.

NORMATIVA REGIONALE: Rischio sismico

Atto normativo	Obiettivi
DGR n. 5447 del 7 novembre 2002 <i>Aggiornamento della classificazione sismica dei Comuni della Regione Campania</i>	Tale delibera ha promosso l'aggiornamento della classificazione sismica dei Comuni della Regione Campania al fine di definire una nuova mappatura degli stessi ed una analisi di maggiore precisione nella stima del potenziale pericolo, strettamente connesso alla struttura geomorfologica del territorio.

NORMATIVA REGIONALE: Rischio vulcanico

Atto normativo	Obiettivi
Legge Regionale n. 21 del 10 dicembre 2003 <i>Norme urbanistiche per i comuni rientranti nelle zone a rischio vulcanico dell'area vesuviana</i>	La finalità della legge è di evitare, anche mediante l'adeguamento degli strumenti urbanistici comunali, l'incremento dell'edificazione a scopo residenziale nelle zone ad alto rischio vulcanico. Inoltre è prevista la redazione, da parte della Provincia di Napoli, di un piano strategico operativo volto a determinare e definire aree ed insediamenti da sottoporre ad interventi di decompressione della densità insediativa, il miglioramento delle vie di fuga e l'attuazione di interventi compensativi nelle aree interessate da decompressione della densità insediativa.

NORMATIVA REGIONALE: Attività estrattive

Atto normativo	Obiettivi
Legge Regionale n. 54 del 13 dicembre 1985	La finalità della legge è di regolamentare la coltivazione di cave e torbiere nella Regione Campania.
Legge Regionale. n. 17 del 16 aprile 1995 <i>Norme per la Coltivazione di cave e torbiere</i>	La finalità della legge è di regolamentare le attività estrattive nella Regione Campania.
Delibere di Giunta Regionale n.7235 del 27 dicembre 2001, n.3093 del 31 ottobre 2003 e n.1544 del 6 agosto 2004	Tali delibere hanno approvato i vari atti relativi alla proposta di Piano Regionale delle Attività Estrattive (PRAE) unitamente alla cartografia del Piano stesso. L'obiettivo del Piano consiste nell'individuare le aree da destinare ad attività estrattiva nel rispetto e nella salvaguardia dell'ambiente. Con Ordinanza n. 11 del 7 Giugno 2006 del Commissario ad Acta per approvazione del Piano Regionale delle Attività Estrattive è stato definitivamente approvato del il PRAE della Regione Campania. Il Piano Regionale delle Attività Estrattive è stato annullato dal TAR Campania con sentenza 454 del 5 dicembre 2007.

Acqua: principale normativa di riferimento**CONVENZIONI INTERNAZIONALI**

Atto normativo	Obiettivi
Convenzione di Ramsar sulle zone umide <i>Convenzione di Ramsar sulle zone umide di importanza internazionale, soprattutto come habitat degli uccelli acquatici del 1972</i>	La Convenzione si pone come obiettivo la tutela internazionale delle zone definite come "umide" mediante la loro individuazione e delimitazione, lo studio degli aspetti caratteristici delle stesse, con particolare riguardo all'avifauna, nonché l'attuazione dei programmi che ne consentano la conservazione e la valorizzazione.
Convenzione di Barcellona per la Protezione del Mar Mediterraneo <i>Decisione 77/585/EEC che conclude la Convenzione per la Protezione del Mar Mediterraneo contro l'inquinamento e per la prevenzione dell'inquinamento del Mar Mediterraneo dagli scarichi derivanti da navi e flotte aeree</i>	La Convenzione contiene il quadro programmatico della materia della lotta all'inquinamento e della protezione dell'ambiente marino, cui aderiscono tutti gli Stati del Mediterraneo. Il 10 giugno 1995, la Convenzione è stata emendata al fine di adeguarla all'evoluzione della disciplina internazionale della protezione ambientale (prima tra tutti la Convenzione di Rio sulla diversità biologica del 1992). A tale scopo le Parti contraenti si sono impegnate a promuovere programmi di sviluppo sostenibile che applichino il principio precauzionale ed il principio "chi inquina paga". L'applicazione dei principi affermati nella Convenzione di Barcellona è assicurata dalle disposizioni contenute in una serie di Protocolli attuativi, concernenti la lotta alle principali fonti di inquinamento marino (idrocarburi, sfruttamento della piattaforma continentale e del suolo e sottosuolo marino; scarichi di navi ed aeromobili; rifiuti portuali, ecc).

Convenzione sul diritto del mare <i>Convenzione di Montego Bay sul diritto del mare del 1982</i>	<p>La Convenzione di Montego bay è tesa a conciliare due esigenze fondamentali: il diritto sovrano degli Stati a sfruttare le risorse naturali e l'obbligo degli stessi a proteggere e preservare l'ambiente marino, istituendo zone di salvaguardia degli ecosistemi e delle specie della flora e fauna. Il tema della «protezione e preservazione dell'ambiente marino» è oggetto della XII parte della Convenzione e comporta 46 articoli ripartiti in undici sezioni.</p> <p>Le prime quattro enunciano gli obblighi che si impongono a tutti gli Stati e, fra questi, quelli di adottare le misure idonee a prevenire, ridurre o controllare l'inquinamento ed il dovere di informare gli Stati suscettibili di essere interessati da un inquinamento marino.</p>
Convenzione sugli inquinanti organici persistenti (POP) <i>Convenzione ONU di Stoccolma sui Persistent Organic Pollutants (POP)</i>	<p>Con la ratifica di questa convenzione, l'UE ha realizzato il più importante sforzo globale per bandire l'uso di sostanze chimiche nocive legate ai processi industriali di fabbricazione di lubrificanti, pesticidi e componenti elettronici.</p>

NORMATIVA COMUNITARIA

Atto normativo	Obiettivi
Direttiva 91/271/CEE <i>Concernente il trattamento delle acque reflue urbane</i>	<p>La direttiva concerne la raccolta, il trattamento e lo scarico delle acque reflue urbane nonché il trattamento e lo scarico delle acque reflue originate da taluni settori industriali. Essa mira a proteggere l'ambiente dalle ripercussioni negative provocate dagli scarichi di tali acque. In seguito alle modifiche introdotte con la direttiva 98/15/CE, sono stati precisati i requisiti per gli scarichi provenienti dagli impianti di trattamento delle acque reflue urbane per mettere termine alle differenze di interpretazione degli Stati membri.</p>
Direttiva 96/61/CEE <i>sulla prevenzione e la riduzione integrate dell'inquinamento (IPPC)</i>	<p>La Direttiva "IPPC" impone il rilascio di un'autorizzazione per tutte le attività industriali e agricole, che presentano un notevole potenziale inquinante. L'autorizzazione può essere concessa solo se vengono rispettate alcune condizioni ambientali, per far sì che le imprese stesse si facciano carico della prevenzione e della riduzione dell'inquinamento che possono causare. La prevenzione e la riduzione integrate dell'inquinamento riguardano le attività industriali e agricole ad alto potenziale inquinante, nuove o esistenti, quali definite nell'allegato I della direttiva (attività energetiche, produzione e trasformazione dei metalli, industria dei prodotti minerali, industria chimica, gestione dei rifiuti, allevamento di animali).</p>
Direttiva 98/83/CE <i>concernente la qualità delle acque destinate al consumo umano</i>	<p>La direttiva, entrata in vigore nel 2003, intende proteggere la salute delle persone, stabilendo requisiti di salubrità e pulizia cui devono soddisfare le acque potabili nella Comunità. Si applica a tutte le acque destinate al consumo umano, salvo le acque minerali naturali e le acque medicinali. La direttiva impone l'obbligo di vigilare affinché l'acqua potabile: non contenga una concentrazione di microrganismi, parassiti o altre sostanze che rappresentino un potenziale pericolo per la salute umana; soddisfi i requisiti minimi (parametri microbiologici, chimici e relativi alla radioattività) stabiliti dalla direttiva, e prendono tutte le altre misure necessarie alla salubrità e pulizia delle acque destinate al consumo umano. Si affida altresì agli Stati membri il compito di stabilire valori parametrici che corrispondano almeno ai valori stabiliti dalla direttiva. Quanto ai parametri che non figurano nella direttiva, gli Stati membri devono fissare valori limite, se necessario per la tutela della salute. La direttiva impone agli Stati membri l'obbligo di effettuare un controllo regolare delle acque destinate al consumo umano, rispettando i metodi di analisi specificati nella direttiva o utilizzando metodi equivalenti. A tal fine essi determinano i punti di prelievo dei campioni ed istituiscono opportuni <i>programmi di controllo</i>.</p> <p>In caso di inosservanza dei valori di parametro, dovranno essere adottati i provvedimenti correttivi necessari per ripristinare la qualità delle acque. In ogni caso, gli Stati membri provvedono affinché la fornitura di acque destinate al consumo umano, che rappresentano un potenziale pericolo per la salute umana, sia vietata o ne sia limitato l'uso e prendono qualsiasi altro provvedimento necessario, ed affinché i consumatori siano adeguatamente informati.</p> <p>Eventuali deroghe ai valori di parametro fino al raggiungimento di un valore massimo sono ammissibili solo se: a) non presentino un rischio per la salute umana; b) l'approvvigionamento delle acque potabili nella zona interessata non possa essere mantenuto con nessun altro mezzo congruo. Sono previsti altri limiti temporali / condizionali all'adozione di deroghe.</p>

<p>Direttiva 2000/60/CE <i>che istituisce un quadro per l'azione comunitaria in materia di acque</i></p>	<p>La direttiva "quadro" ha come obiettivo fondamentale è quello di raggiungere lo stato di qualità "buono" per tutte le acque, entro il 31 dicembre 2015 ed assicurare, al contempo, che non si verifichi un ulteriore deterioramento dello stato dei corpi idrici tutelati. A tal fine, la direttiva istituisce un quadro comune a livello europeo per la gestione e la protezione integrata delle acque superficiali interne, delle acque di transizione, delle acque costiere e di quelle sotterranee. La protezione integrata delle acque si realizza attraverso l'individuazione, da parte degli Stati membri, di tutti i bacini idrografici presenti nel territorio e l'assegnazione degli stessi a distretti idrografici. Per i singoli distretti idrografici doveva essere designata un'autorità competente entro il 22 dicembre 2003. Entro 9 anni dall'entrata in vigore della direttiva per ciascun distretto idrografico devono essere predisposti un piano di gestione e un programma operativo che tenga conto dei risultati delle analisi e degli studi condotti su scala di bacino, e che stabilisca, sulla base di tali informazioni, le misure da adottare per conseguire gli obiettivi e gli standard ambientali fissati dalla direttiva. Le misure previste nel piano di gestione del distretto idrografico sono destinate a: prevenire la deteriorazione, migliorare e ripristinare le condizioni delle acque superficiali, ottenere un buono stato chimico ed ecologico di esse e ridurre l'inquinamento dovuto agli scarichi e alle emissioni di sostanze pericolose; proteggere, migliorare e ripristinare le condizioni delle acque sotterranee, prevenirne l'inquinamento e la deteriorazione e garantire l'equilibrio fra l'estrazione e il rinnovo; preservare le zone protette. Uno degli strumenti cardine previsti dalla direttiva quadro per il conseguimento dell'obiettivo del buono stato delle acque è la partecipazione attiva di tutti gli interessati all'attuazione della stessa, segnatamente per quanto concerne i piani di gestione dei distretti idrografici. Inoltre, condecorrenza dal 2010 gli Stati membri devono provvedere affinché le politiche dei prezzi dell'acqua incentivino gli utenti a usare le risorse idriche in modo efficiente e affinché i vari comparti dell'economia diano un adeguato contributo al recupero dei costi dei servizi idrici, compresi i costi per l'ambiente e le risorse. La direttiva ha previsto altresì una specifica strategia in materia di sostanze pericolose, fondata sull'adozione, da parte della Commissione, di un elenco degli inquinanti prioritari, selezionati fra quelli che presentano un rischio significativo per l'ambiente acquatico o trasmissibile tramite l'ambiente acquatico.</p>
<p>Direttiva 2006/11/CE <i>concernente l'inquinamento provocato da certe sostanze pericolose scaricate nell'ambiente idrico della Comunità</i></p>	<p>La direttiva detta il quadro di regole armonizzate per proteggere l'ambiente acquatico dallo scarico di sostanze pericolose, stabilendo l'obbligo di un regime di autorizzazione preventiva per lo scarico di talune sostanze, limiti di emissione per le stesse e l'obbligo per gli Stati membri di migliorare la qualità delle acque. La direttiva si applica a) alle acque interne superficiali; b) alle acque marine territoriali; c) alle acque interne del litorale, rispetto alle quali gli Stati membri prendono i provvedimenti atti a eliminare l'inquinamento provocato dalle sostanze pericolose comprese nelle famiglie e nei gruppi di sostanze contenuti nell'elenco I dell'allegato I, nonché a ridurre l'inquinamento di tali acque provocato dalle sostanze pericolose comprese nelle famiglie e nei gruppi di sostanze contenuti nell'elenco II dell'allegato I. La direttiva introduce l'obbligo di un regime di autorizzazione preventiva per lo scarico di talune sostanze elencate sulla base dei criteri definiti dalla Decisione n.2455/2001/CE, limiti di emissione per le stesse e l'obbligo per gli Stati membri di migliorare la qualità delle acque.</p>
<p>Direttiva 2006/7/CE <i>relativa alla gestione della qualità delle acque di balneazione e che abroga la direttiva 76/160/CEE</i></p>	<p>La direttiva riguarda le acque di superficie che possono essere luoghi di balneazione, ad eccezione delle piscine e delle terme, delle acque confinate soggette a trattamento o utilizzate a fini terapeutici nonché delle acque confinate separate artificialmente dalle acque superficiali o sotterranee.</p> <p>La direttiva fissa due parametri di analisi (enterococchi intestinali ed <i>Escherichia coli</i>) al posto dei 19 della direttiva precedente. Questi parametri serviranno per sorvegliare e valutare la qualità delle acque di balneazione identificate nonché per classificarle in base alla qualità.</p> <p>Possono essere eventualmente presi in considerazione altri parametri, come la presenza di cianobatteri o di microalghe.</p> <p>Gli Stati membri devono garantire la sorveglianza delle acque di balneazione. Ogni anno, devono determinare la durata della stagione balneare e stabilire un calendario di sorveglianza delle acque, il quale deve prevedere il prelievo di almeno quattro campioni per stagione (salvo particolari eccezioni geo-climatiche). Gli Stati membri devono effettuare una valutazione delle acque di balneazione alla fine di ogni stagione, in linea di massima in base alle informazioni raccolte nel corso della stagione stessa e delle tre precedenti. In seguito alla valutazione le acque sono classificate, conformemente ad alcuni criteri specifici, in quattro livelli di qualità: scarsa, sufficiente, buona o eccellente. La categoria «sufficiente» è la soglia minima di qualità alla quale devono giungere tutti gli Stati membri entro la fine della stagione 2015. Quando l'acqua viene classificata «scarsa», gli Stati membri devono prendere alcune misure di gestione, in particolare il divieto di balneazione o un avviso che la sconsiglia, devono informare il pubblico e prendere le misure correttive adeguate. A partire dal 2011, gli Stati membri devono inoltre stabilire il profilo delle acque di balneazione, indicando in particolare una descrizione della zona interessata, le eventuali cause di inquinamento e l'ubicazione dei punti di monitoraggio delle acque. Le informazioni relative alla classificazione, alla descrizione delle acque di balneazione e al loro eventuale inquinamento devono essere messe a disposizione del pubblico in modo facilmente accessibile e in prossimità della zona interessata, grazie ai mezzi di comunicazione adeguati, compreso Internet. In particolare, gli avvisi di divieto o che sconsigliano la balneazione devono essere rapidamente e facilmente identificabili. Per alcuni tipi di inquinanti sono previsti appositi programmi di riduzione dell'inquinamento provocato dalle sostanze pericolose negli scarichi (fondati su precisi standard di qualità ambientale), nonché le relative misure di controllo e riduzione dell'inquinamento negli scarichi. Tali programmi devono essere periodicamente aggiornati in relazione alle modifiche dei contesti ambientali.</p>
<p>DIRETTIVA 2006/118/CE <i>sulla protezione delle acque sotterranee dall'inquinamento e dal deterioramento</i></p>	<p>La direttiva istituisce misure specifiche per prevenire e controllare l'inquinamento delle acque sotterranee, ai sensi dell'articolo 17, paragrafi 1 e 2, della direttiva 2000/60/CE. Queste misure comprendono in particolare: a) criteri per valutare il buono stato chimico delle acque sotterranee; b) criteri per individuare e invertire le tendenze significative e durature all'aumento dell'inquinamento e per determinare i punti di partenza per le inversioni di tendenza. La direttiva inoltre integra le disposizioni intese a prevenire o limitare le immissioni di inquinanti nelle acque sotterranee, già previste nella direttiva</p>

	2000/60/CE e mira a prevenire il deterioramento dello stato di tutti i corpi idrici sotterranei. A tale scopo è prevista una apposita procedura descritta per valutare lo stato chimico di un corpo idrico Sotterraneo, che gli Stati membri sono tenuti ad osservare, raggruppando i corpi idrici sotterranei in conformità all'allegato V della direttiva 2000/60/CE. Una sintesi della valutazione dello stato chimico delle acque sotterranee ottenuta mediante questa procedura dovrà essere contenuta nei piani di gestione dei bacini idrografici predisposti in conformità dell'articolo 13 della direttiva 2000/60/CE. Tale sintesi, redatta a livello di distretto idrografico, contiene anche una spiegazione del modo in cui si è tenuto conto, nella valutazione finale, dei superamenti delle norme di qualità delle acque sotterranee o dei valori soglia in singoli punti di monitoraggio. Infine, la direttiva prevede le misure che dovranno essere adottate per prevenire o limitare le immissioni di inquinanti nelle acque sotterranee
--	---

NORMATIVA NAZIONALE

Atto normativo	Obiettivi
RD 1775/33 <i>Testo unico delle disposizioni di legge sulle acque e gli impianti elettrici</i>	Il RD disciplina l'utilizzo e la derivazione delle acque pubbliche, istituendo uno specifico regime autorizzatorio e concessorio, nonché l'istituzione del catasto provinciale delle utenze di acqua pubblica, dove sono indicate la localizzazione delle opere di presa e restituzione; l'uso a cui serve l'acqua; la quantità dell'acqua utilizzata; la superficie irrigata ed il quantitativo di potenza nominale prodotta; il decreto di riconoscimento o di concessione del diritto di derivazione. Fissa inoltre obblighi e limiti per i singoli utilizzi, tra cui quello a fini irrigui.
RD 215/33 <i>Testo delle norme sulla bonifica integrale</i>	Istituzione dei Consorzi di bonifica quali enti pubblici economici a base associativa cui è attribuita la funzione di porre in essere opere di bonifica integrale, che con successivi interventi normativi hanno progressivamente assunto una specifica valenza ambientale.
Legge 183/89 <i>Norme per il riassetto funzionale ed organizzativo della difesa suolo</i>	La Legge 183 /89 segna il passaggio ad una visione unitaria dell'intero ecosistema dei bacini idrografici, in cui le iniziative di tutela del suolo sono collegate a quelle di tutela e risanamento delle acque. In essa sono state disciplinate le attività relative ai dissesti idrogeologici, al controllo delle piene, alla gestione del patrimonio idrico e al controllo quali - quantitativo delle acque. La legge ha inoltre istituito le Autorità di Bacino (nazionali, interregionali e regionali) che esplicano il loro mandato attraverso attività di pianificazione, programmazione e di attuazione sulla base del Piano di Bacino. Tale Piano, che ha valenza di piano territoriale di settore, è lo strumento conoscitivo, normativo e tecnico-operativo mediante il quale sono pianificate e programmate le azioni e le modalità d'uso finalizzate alla conservazione, alla difesa e valorizzazione del suolo e la corretta utilizzazione delle acque, sulla base delle caratteristiche fisiche ed ambientali del territorio interessato (art. 17). Secondo la L. 183/89, infatti, il Piano di bacino deve prevedere, tra l'altro, interventi di riduzione del rischio idraulico ed idrogeologico, di protezione e bonifica dei bacini idrografici, nonché di risanamento delle acque superficiali e sotterranee. All'interno del Piano di bacino sono evidenziate, nella fase conoscitiva, le situazioni di rischio a cui corrispondono, nella parte di programmazione degli interventi, misure di difesa del suolo, articolate secondo i seguenti parametri: vincolo idrogeologico; zone soggette a rischio idraulico; zone soggette a rischio frana; vincolo sismico.
D. Lgs 275/93 <i>Riordino in materia di concessione di acque pubbliche</i>	Tale decreto ha fissato i criteri per il rilascio di concessioni di derivazione d'acqua, privilegiando gli utilizzi per fini idropotabili e agricoli, ed introdotto l'obbligo di denuncia di tutti i pozzi esistenti, indipendentemente dall'utilizzo dell'acqua per cui si preleva. In particolare, si stabilisce che tutti i pozzi esistenti a qualunque uso adibiti sono denunciati dai proprietari, possessori e utilizzatori alla Regione o provincia autonoma.
Legge n. 36/94 <i>Disposizioni in materia di risorse idriche</i>	La Legge Galli fissa alcuni principi generali per l'uso delle risorse idriche, ma soprattutto ha profondamente riformato la disciplina della gestione dei servizi idrici di acquedotto, fognatura e depurazione. Al fine di realizzare gli obiettivi perseguiti (miglioramento dell'efficienza delle gestioni ed attuazione di una politica tariffaria finalizzata al recupero totale dei costi di fornitura), la Legge prevede il superamento della frammentazione degli operatori: ciò dovrebbe consentire di attivare economie di scala e di scopo in grado di aumentare l'efficienza delle gestioni. In particolare, la riforma dei servizi idrici viene articolata in diverse fasi: 1) l'integrazione funzionale dei diversi segmenti del ciclo idrico; 2) aggregazione territoriale della gestione per Ambiti Territoriali Ottimali (di seguito: ATO), definiti in base a parametri socio-economici e territoriali, al fine di garantire bacini di utenza adeguati. La legge 36/94 definisce il Servizio Idrico Integrato (di seguito: SII) come "costituito dall'insieme dei servizi pubblici di captazione, adduzione e distribuzione di acqua ad usi civili, di fognatura e di depurazione delle acque reflue" (art. 4 comma 1 lettera f); e specifica altresì che la riorganizzazione dei servizi sulla base degli ATO deve avvenire nel rispetto dell'unità del bacino idrografico e del raggiungimento di adeguate dimensioni gestionali (art. 8). Per conseguire le proprie finalità la legge 36/94 individua gli adempimenti necessari alla completa attuazione della riforma, definendo importanti compiti a carico di Regioni, Province e Comuni. Gli enti locali appartenenti ad ogni ATO, aggregati in nuovi soggetti che le leggi regionali hanno denominato Autorità di Ambito, devono procedere all'individuazione del soggetto gestore. Nel processo di ridefinizione delle competenze degli enti locali, la legge 36/94 individua due elementi che devono rimanere sotto stretto controllo centrale: - la disciplina delle modalità di scelta del soggetto gestore del Servizio Idrico Integrato; - la politica tariffaria basata su un metodo nazionale di riferimento. Riguardo al primo aspetto, le modifiche introdotte all'art. 113 del D. Lgs. 267/2000 definiscono differenti opzioni per la gestione dei servizi pubblici locali di rilevanza economica, per i quali in ordine al conferimento della titolarità del servizio sono previste tre alternative possibili: a) la scelta di una società di capitali individuata attraverso l'espletamento di gara con procedure ad evidenza pubblica; b) la costituzione di una società a capitale misto pubblico privato, nella quale il socio privato venga scelto attraverso l'espletamento di gara con procedure ad evidenza pubblica; c) la costituzione di una società a capitale interamente pubblico (società <i>in-house</i>), a condizione che l'ente o gli enti pubblici titolari del capitale sociale esercitino sulla società un controllo analogo a quello esercitato sui propri servizi e che la società realizzi la parte più importante della propria attività con l'ente o gli enti pubblici che la controllano. La Legge 36/ 94 ha introdotto una nuova disciplina per la pianificazione e gestione dei servizi di acquedotto, fognatura e depurazione, fondata sull'obbligo di predisposizione da parte di ogni ATO del Piano d'Ambito.

<p>D. Lgs 372/99 <i>"Attuazione della direttiva 96/61/CE relativa alla prevenzione e riduzione integrate dell'inquinamento"</i></p>	<p>Il decreto intende disciplinare la prevenzione integrata dell'inquinamento nonché il rilascio, rinnovo e riesame dell'autorizzazione integrata ambientale per gli impianti esistenti. La direttiva, e conseguentemente il decreto legislativo di attuazione, estende la sua sfera d'influenza per ora a un numero limitato di impianti. Saranno soggetti alla riforma del sistema di autorizzazione ambientale solo gli impianti che superano determinate soglie produttive. Si intende così limitare, in prima applicazione, la portata della riforma alla fetta più consistente di imprese, in termini di impatto ambientale. L'art. 10 del D.Lgs. 372/99, sulla base di informazioni relative alle emissioni in aria, acqua e suolo che i gestori degli impianti IPPC (all. I) sono tenuti a comunicare, prevede la costruzione di un registro nazionale delle emissioni, conformemente a quanto stabilito dalla Commissione Europea (Decisione della Commissione 2000/479/CE). Il registro nazionale denominato INES (Inventario Nazionale delle Emissioni e loro Sorgenti) che sarà pubblico e aggiornato annualmente, andrà ad alimentare il registro europeo EPER (European Pollutant Emission Register).</p>
<p>D. Lgs 152/99 come modificato dalla L. 258/00 <i>Testo Unico in materia di tutela delle acque</i></p>	<p>Il decreto ha recepito le direttive 91/271/CE e 91/676/CE, e provveduto al riordino della precedente normativa di settore. La logica di fondo che ispira il sistema è che la prevenzione degli effetti dannosi sull'ambiente si attua attraverso la rimozione delle cause di inquinamento e la mitigazione degli effetti di talune attività, sulla base di un set di specifici obiettivi di qualità ambientale e per specifica destinazione d'uso fissati a livello legislativo, in coerenza con la direttiva 2000/60/CE. Viene introdotto un nuovo strumento di pianificazione, il Piano di Tutela (in quanto Piano Stralcio del Piano di Bacino Idrografico, ex art. 17 Legge 183/89). Tra gli aspetti di maggiore rilevanza vanno ricordati alcuni principi che informano i contenuti del Piano di Tutela: la gestione a scala di bacino, la centralità dell'attività conoscitiva, l'azione preventiva e la fissazione degli obiettivi di qualità, la tutela integrata quali-quantitativa, la verifica ed il monitoraggio delle azioni. L'approccio integrato degli aspetti qualitativi e quantitativi è particolarmente evidente nel Piano di Tutela, che introduce nel contesto della pianificazione di bacino appositi strumenti: Deflusso Minimo Vitale; pianificazione dell'uso plurimo della risorsa; risparmio idrico; riconoscimento del valore economico dell'acqua.</p>
<p>DM 18 settembre 2002 <i>"Modalità di attuazione sullo stato di qualità delle acque, ai sensi dell'art. 3, comma 7, del D.Lgs. 11 maggio 1999, n.152"</i></p>	<p>Il DM 18 settembre 2002 riguarda i dati e le informazioni relative all'attuazione delle direttive europee 91/271/CEE concernente il trattamento delle acque reflue urbane e 91/676/CEE relativa ai nitrati di origine agricola, nonché le direttive sulle acque a specifica destinazione (potabili, pesci, molluschi e balneazione). Ad integrazione di tale decreto, nel 2003 è stato adottato un ulteriore regolamento che stabilisce le informazioni che le Regioni dovranno trasmettere ai sensi del decreto 18 settembre 2002. Tale provvedimento consiste nell'elaborazione di linee guida e criteri generali per la trasmissione informatizzata delle informazioni in conformità a quanto richiesto dagli allegati 1 del D.Lgs. n. 152/99. In particolare: rilevamento delle caratteristiche dei bacini idrografici – censimento dei corpi idrici – identificazione dei corpi idrici di riferimento – caratteristiche dei corpi idrici superficiali e sotterranei – aree di salvaguardia delle acque destinate al consumo umano – zone vulnerabili da prodotti fitosanitari. L'attività è necessaria al fine di garantire l'acquisizione dei dati sullo stato di qualità dei corpi idrici e di individuare le situazioni critiche per le quali sono necessarie misure di ripristino per il mantenimento o il raggiungimento degli obiettivi di qualità di cui al citato decreto legislativo. L'attuazione di questo sistema di trasmissione delle informazioni coinvolge l'attività di vari enti: Ministero dell'Ambiente, Agenzia per la protezione dell'ambiente e per i servizi tecnici, Regioni, Autorità di bacino, Ministero della Salute, ARPAC.</p>
<p>DM n.185 del 12 giugno 2003 Ministero dell'Ambiente e della Tutela del Territorio <i>"Regolamento recante norme tecniche per il riutilizzo delle acque reflue in attuazione dell'articolo 26, comma 2, del decreto legislativo 11 maggio 1999, n.152"</i></p>	<p>Il Regolamento definisce le norme tecniche per il riutilizzo delle acque reflue domestiche, urbane ed industriali attraverso la regolamentazione delle destinazioni d'uso e dei relativi requisiti di qualità, ai fini della tutela qualitativa e quantitativa delle risorse idriche, limitando il prelievo delle acque superficiali e sotterranee, riducendo l'impatto degli scarichi sui corpi idrici recettori e favorendo il risparmio idrico mediante l'utilizzo multiplo delle acque reflue.</p>
<p>D. Lgs 152/2006 <i>Norme in materia Ambientale, Parte III</i></p>	<p>Il D.Lgs - nella sua "Parte III" – doveva costituire la "legge quadro" sulla difesa del suolo, la gestione sostenibile e la tutela delle acque dall'inquinamento, sostituendo in via generale - con decorrenza 29 aprile 2006 - la maggior parte delle preesistenti norme in materia ambientale, mediante la loro espressa abrogazione. Tuttavia, l'entrata in vigore del Decreto è stata oggetto di forti contrasti da parte degli stessi soggetti chiamati a darvi attuazione, soprattutto in relazione alle disposizioni che avevano abrogato le Autorità di bacino. Pertanto, il Consiglio dei Ministri del 31 agosto 2006 ha adottato un primo provvedimento di modifica del D. Lgs 3 aprile 2006, n.152, che apportava "le prime, più urgenti modifiche (...) tese a rispondere a censure comunitarie a carico dell'Italia". In sostanza, è stata prevista la soppressione delle Autorità di vigilanza su risorse idriche e rifiuti e la proroga delle Autorità di bacino, rinviando la vera e propria riformulazione del decreto all'adozione di altri e futuri provvedimenti (da adottarsi in forza della medesima delega, che legittima interventi governativi al D. Lgs 152/2006 entro 2 anni dall'emanazione di quest'ultimo) da adottarsi secondo la seguente tempistica: rivisitazione della disciplina acque e rifiuti entro il 30 novembre 2006, totale riformulazione del D. Lgs 152/2006 entro il gennaio 2007.</p>
<p>D. Lgs 8 novembre 2006 <i>Disposizioni correttive e integrative del decreto legislativo 3 aprile 2006, n.152, recante norme in materia ambientale</i></p>	<p>Nelle more della costituzione dei distretti idrografici di cui al Titolo II della Parte terza del D. Lgs 152/06 e della revisione della relativa disciplina legislativa con un successivo decreto legislativo correttivo, le autorità di bacino di cui alla legge 18 maggio 1989, n.183, sono prorogate sino alla data di entrata in vigore del decreto correttivo che, ai sensi dell'articolo 1, comma 6, della legge n. 308 del 2004, definisca la relativa disciplina. Gli articoli 159, 160 e 207 del decreto legislativo 3 aprile 2006, n. 152 sono abrogati ed il Comitato per la vigilanza sull'uso delle risorse idriche e l'Osservatorio nazionale sui rifiuti sono costituiti ed esercitano le relative funzioni. Tutti i riferimenti all'Autorità di vigilanza sulle risorse idriche e sui rifiuti contenuti nel decreto legislativo 3 aprile 2006, n.152 sono soppressi.</p>

NORMATIVA REGIONALE:

Atto normativo	Obiettivi
Legge 7 febbraio 1994 n. 8 <i>Norme in materia di difesa del suolo - Attuazione della Legge 18 Maggio 1989, n.183 e successive modificazioni ed integrazioni</i>	Attuazione della legge 183/89 ai fini della definizione del nuovo assetto territoriale e delle competenze funzionali tra i diversi operatori, lo Stato, la Regione e gli Enti locali. La LR 38/93 istituisce in Campania 25 bacini idrografici di interesse regionale. Ai fini dell'elaborazione dei Piani di bacino regionale, i bacini idrografici sono raggruppati in 4 complessi territoriali, cui corrispondono altrettante Autorità di bacino regionale, con compiti di governo del territorio, indirizzo, coordinamento e controllo delle attività conoscitive, di pianificazione, e di attuazione dei piani relativi al bacino idrografico di competenza. 1) Bacino Nord Occidentale della Campania 2) Bacino del Sarno 3) Bacino in Destra Sele 4) Bacino in Sinistra Sele
Legge Regionale 21 maggio 1997 n.14 <i>Direttive per l'attuazione del servizio idrico integrato ai sensi della legge 5 gennaio 1994 n.36"</i>	La LR 14/97 ha istituito, ai sensi della Legge "Galli" n. 36/94, gli Enti di Ambito Ottimale (ATO) per la gestione del servizio idrico integrato in Campania, secondo criteri di efficienza, efficacia ed economicità: ATO 1 Calore Irpino; ATO 2 Napoli Volturno; ATO 3 Sarnese Vesuviano; ATO 4 Sele. I Comuni e le province ricadenti nel medesimo ATO (indicati nella cartografia allegata alla LR 14/97) devono provvedere la costituzione di un consorzio obbligatorio di funzioni, denominato Ente di Ambito e dotato di personalità giuridica pubblica, autonomia organizzativa e patrimoniale, garantita dall'istituzione di un apposito fondo di dotazione dell'ente. L'Ente di ambito sceglie la forma di gestione del SII, sulla base di quelle previste dalla legge, e procede alla stipula di apposita convenzione con disciplinare con il soggetto affidatario del Sii, in seguito ad una procedura di affidamento conforme alla normativa dettata in materia.
DGR 700/2003 <i>Individuazione delle zone vulnerabili da nitrati di origine agricola ai sensi dell'art.19 e dell'allegato VII del Decreto legislativo 152/99 e s.m.i. (con allegati)</i>	La delibera approva l'identificazione delle zone vulnerabili all'inquinamento provocato dai nitrati di origine agricola in Campania.
Legge Regionale n. 1 del 19 gennaio 2007 <i>Disposizioni per la formazione del bilancio annuale pluriennale della regione Campania – Legge Finanziaria regionale 2007</i>	L'articolo 3 "Modifiche alla Legge Regionale n. 14/97" della Legge finanziaria regionale ha istituito un nuovo Ente di Ambito Ottimale per il servizio idrico integrato: l'ATO 5 denominato "Terra di Lavoro" comprendete tutti i comuni della Provincia di Caserta che nella cartografia allegata alla LR 14/97 ricadevano sotto la lettera A9 ed erano stati assegnati all'ente di ATO n. 2.

Atmosfera e Cambiamenti Climatici: principale normativa di riferimento**NORMATIVA EUROPEA: INQUINAMENTO ATMOSFERICO**

Atto normativo	Obiettivi
Direttiva 96/62/CE del 27/09/96 <i>in materia di valutazione e di gestione della qualità dell'aria ambiente</i>	Obiettivo generale della direttiva è definire i principi di base di una strategia comune volta a stabilire obiettivi di qualità dell'aria ambiente nella Comunità europea al fine di evitare, prevenire o ridurre gli effetti nocivi sulla salute umana e sull'ambiente nel suo complesso.
Direttiva 1999/30/CE del 22/04/99 <i>concernente i valori limite di qualità dell'aria ambiente per il biossido di zolfo, il biossido di azoto, gli ossidi di azoto, le particelle e il piombo</i>	La direttiva ha come finalità principale quella di stabilire valori limite e soglie di allarme per le concentrazioni di biossido di zolfo, biossido di azoto, ossidi di azoto, particelle e piombo nell'aria ambiente al fine di evitare, prevenire o ridurre gli effetti nocivi sulla salute umana e sull'ambiente in generale.
Direttiva 2001/80/CE del 23/11/01 <i>concernente la limitazione delle emissioni nell'atmosfera di taluni inquinanti originati dai grandi impianti di combustione.</i>	La direttiva alcuni valori limite di emissione per gli impianti di combustione aventi una potenza termica nominale pari o superiore a 50 MW, indipendentemente dal tipo di combustibile utilizzato (solido, liquido o gassoso).
Direttiva 2001/81/CE: del 23/11/01 <i>relativa ai limiti nazionali di emissione di alcuni inquinanti atmosferici.</i>	Scopo della direttiva è limitare le emissioni delle sostanze inquinanti ad effetto acidificante ed eutrofizzante e dei precursori dell'ozono, onde assicurare nella Comunità una maggiore protezione dell'ambiente e della salute umana dagli effetti nocivi provocati dall'acidificazione, dall'eutrofizzazione del suolo e dall'ozono a livello del suolo, e perseguire l'obiettivo a lungo termine di mantenere il livello ed il carico di queste sostanze al di sotto dei valori critici e di garantire un'efficace tutela della popolazione contro i rischi accertati dell'inquinamento atmosferico per la salute stabilendo limiti nazionali di emissione e fissando come termini di riferimento gli anni 2010 e 2020.
Direttiva 2002/3/CE del 12/02/02 <i>relativa all'ozono nell'aria</i>	Scopo della direttiva è fissare obiettivi a lungo termine, valori bersaglio, una soglia di allarme e una soglia di informazione relativi alle concentrazioni di ozono nell'aria della Comunità, al fine di evitare, prevenire o ridurre gli effetti nocivi sulla salute umana e sull'ambiente nel suo complesso
Direttiva 2003/76/CE dell'11/08/03 <i>relativa alle misure da adottare contro l'inquinamento atmosferico con le emissioni dei veicoli a motore</i>	La direttiva prevede restrizioni su prescrizioni specifiche riguardanti l'omologazione di veicoli monocarburante e bicarburante a gas.

NORMATIVA NAZIONALE: INQUINAMENTO ATMOSFERICO

Atto normativo	Obiettivi
D.P.R. del 10/01/92 <i>Atto di indirizzo e coordinamento in materia di rilevazioni dell'inquinamento urbano.</i>	La finalità del decreto è di consentire il coordinamento delle azioni di rilevamento dell'inquinamento urbano.
D.M. del 12/11/92 <i>Criteri generali per la prevenzione dell'inquinamento atmosferico nelle grandi zone urbane e disposizioni per il miglioramento della qualità dell'aria.</i>	Il decreto ha lo scopo di dettare Criteri generali per la prevenzione dell'inquinamento atmosferico nelle grandi zone urbane, nonché disposizioni per il miglioramento della qualità dell'aria.
D.M. del 15/04/94 <i>Norme tecniche in materia di livelli e di stati di attenzione e di allarme per gli inquinanti atmosferici nelle aree urbane.</i>	Il decreto ha lo scopo di definire i livelli di attenzione e di allarme per gli inquinanti atmosferici nelle aree urbane.
D.M. n. 163 del 21/04/99	Il decreto ha l'obiettivo di individuare i criteri ambientali e sanitari in base ai quali fissare

<i>Regolamento recante norme per l'individuazione dei criteri ambientali e sanitari in base ai quali i sindaci adottano le misure di limitazione della circolazione.</i>	le misure di limitazione della circolazione.
Decreto legislativo n. 351 del 4/08/99 <i>Attuazione della direttiva 96/62/CE in materia di valutazione e di gestione della qualità dell'aria ambiente.</i>	Il decreto definisce i principi per stabilire gli obiettivi per la qualità dell'aria ambiente al fine di evitare, prevenire o ridurre gli effetti dannosi per la salute umana e per l'ambiente nel suo complesso.
D.M. n. 60 del 2/04/02 <i>Recepimento della direttiva 1999/30/CE del Consiglio del 22 aprile 1999 concernente i valori limite di qualità dell'aria ambiente per il biossido di zolfo, il biossido di azoto, gli ossidi di azoto, le particelle e il piombo e della direttiva 2000/69/CE relativa ai valori limite di qualità dell'aria ambiente per il benzene ed il monossido di carbonio.</i>	Il decreto del Ministero dell'Ambiente e della tutela del territorio recepisce la direttiva 1999/30/CE.
D.M. n. 261 del 11/10/02 <i>Regolamento recante le direttive tecniche per la valutazione preliminare della qualità dell'aria ambiente, criteri per l'elaborazione del piano e dei programmi di cui agli articoli 8 e 9 del decreto legislativo 4 agosto 1999, n. 351.</i>	Il DM ha l'obiettivo di dare attuazione al decreto legislativo n. 351, stabilendo criteri per l'elaborazione del piano e dei programmi per la valutazione della qualità dell'aria ambiente.
Decreto Legislativo n. 216 del 4/04/06 <i>Attuazione delle direttive 2003/87 e 2004/101/CE in materia di scambio di quote di emissioni dei gas a effetto serra nella Comunità, con riferimento ai meccanismi di progetto del Protocollo di Kyoto.</i>	Il decreto reca le disposizioni per il recepimento nell'ordinamento nazionale della direttiva 2003/87/CEE del Parlamento europeo e del Consiglio, del 13 ottobre 2003, che istituisce un sistema per lo scambio di quote di emissioni dei gas ad effetto serra nella comunità e che modifica la direttiva 96/61/CE del Consiglio e della direttiva 2004/101/CE del Parlamento europeo e del Consiglio, del 27 ottobre 2004, recante modifica della direttiva 2003/87/CE che istituisce un sistema per lo scambio di quote di emissioni dei gas a effetto serra nella Comunità, riguardo ai meccanismi di progetto del Protocollo di Kyoto ratificato con legge 1° giugno 2002, n.120.

NORMATIVA EUROPEA: ENERGIA E RISPARMIO ENERGETICO

Direttiva 2001/77/CE <i>sulla promozione delle fonti energetiche rinnovabili</i>	<p>La presente direttiva mira a promuovere un maggior contributo, delle fonti energetiche rinnovabili (F.E.R.), alla produzione di elettricità nel relativo mercato interno e a creare le basi per un futuro quadro comunitario in materia. Le fonti energetiche rinnovabili contribuiscono alla protezione dell'ambiente e allo sviluppo sostenibile, possono creare occupazione locale, avere un positivo impatto sulla coesione sociale, contribuire alla sicurezza degli approvvigionamenti e permettere un più rapido conseguimento degli obiettivi di Kyoto.</p> <p>Gli stati membri adottano misure atte a promuovere l'aumento del consumo di elettricità prodotta da fonti energetiche rinnovabili perseguendo gli obiettivi indicativi nazionali per il 2010 riportati in apposita tabella, che prevedono una quota del 22,1% di elettricità prodotta da F.E.R. sul consumo totale della Comunità. Gli obiettivi indicativi nazionali saranno rimodulati ogni 2 anni e compatibili con gli impegni nazionali assunti nell'ambito degli impegni sui cambiamenti climatici sottoscritti dalla Comunità ai sensi del protocollo di Kyoto.</p> <p>Per quanto riguarda l'Italia, la direttiva prevede un incremento dell'energia elettrica da fonte rinnovabile al 25%, contro l'attuale 16%. L'Italia ha dichiarato che il 22% potrebbe essere una cifra realistica nell'ipotesi che nel 2010 il consumo interno lordo di elettricità ammonti a 340 TWh. Tale percentuale deriva dall'ipotesi che la produzione interna lorda di elettricità a partire da fonti energetiche rinnovabili rappresenterà, nel 2010, fino a 75 TWh (come previsto nel Libro Bianco per la valorizzazione delle fonti rinnovabili in Italia), cifra che comprende anche l'apporto della parte non biodegradabile dei rifiuti urbani e industriali utilizzati in conformità della normativa comunitaria sulla gestione dei rifiuti.</p> <p>Gli Stati membri dovranno fare in modo che l'origine dell'elettricità prodotta da FER sia garantita secondo criteri oggettivi, trasparenti e non discriminatori. La garanzia d'origine deve specificare la fonte energetica utilizzata, luoghi e date di produzione e, nel caso delle centrali idroelettriche, indicare la capacità. Tali garanzie di origine devono essere reciprocamente riconosciute dagli Stati Membri.</p> <p>La Direttiva prevede la pubblicazione con cadenza quinquennale e biennale da parte degli Stati membri di diverse relazioni concernenti l'aggiornamento per i successivi 10 anni degli obiettivi indicativi nazionali, analisi del raggiungimento di tali obiettivi, valutazioni sull'attuale quadro legislativo e regolamentare e una relazione di sintesi sull'attuazione della presente direttiva.</p>
Direttiva 2002/91/CE <i>sull'uso razionale dell'energia negli edifici</i>	<p>L'obiettivo della presente direttiva è promuovere il miglioramento del rendimento energetico degli edifici nella Comunità, tenendo conto delle condizioni locali e climatiche esterne, nonché delle prescrizioni per quanto riguarda il clima degli ambienti interni e l'efficacia sotto il profilo dei costi.</p> <p>Le disposizioni in essa contenute riguardano:</p> <ul style="list-style-type: none"> a. il quadro generale di una metodologia per il calcolo del rendimento energetico integrato degli edifici; b. l'applicazione di requisiti minimi in materia di rendimento energetico degli edifici di nuova costruzione; c. l'applicazione di requisiti minimi in materia di rendimento energetico degli edifici esistenti di grande metratura sottoposti a importanti ristrutturazioni; d. la certificazione energetica degli edifici; e. l'ispezione periodica delle caldaie e dei sistemi di condizionamento d'aria negli edifici, nonché una perizia del complesso degli impianti termici le cui caldaie abbiano più di quindici anni. <p>Si stima che l'applicazione della direttiva sul rendimento energetico nell'edilizia comporterà un risparmio stimato in circa 40 Mtep entro il 2020.</p>
Direttiva 2003/30/CE <i>sui biocarburanti</i>	<p>La direttiva 2003/30/CE ha l'obiettivo di promuovere l'uso dei biocarburanti o di altri carburanti rinnovabili in sostituzione di carburante diesel o di benzina nei trasporti, al fine di contribuire al raggiungimento di obiettivi quali il rispetto degli impegni in materia di cambiamenti climatici, contribuire alla sicurezza dell'approvvigionamento rispettando l'ambiente e promuovere le fonti di energia rinnovabili. La promozione dell'uso di</p>

	<p>biocarburanti potrebbe inoltre creare nuove opportunità di sviluppo rurale sostenibile in una politica agricola comune più orientata sul mercato.</p> <p>La direttiva è stata approvata l'8 maggio 2003 e impone agli Stati membri di predisporre le disposizioni legislative, regolamentari e amministrative necessarie entro il 31 dicembre 2004.</p> <p>Gli Stati membri avevano l'obbligo implementare politiche affinché entro la fine del 2005 la percentuale di biocarburanti e di altri carburanti rinnovabili immessa nei rispettivi mercati superasse la quota del 2% in riferimento al tenore energetico di tutta la benzina ed il diesel immessi sul mercato durante il medesimo anno. A fine 2010, detta percentuale deve raggiungere la soglia del 5,75%.</p> <p>Gli Stati possono promuovere innanzitutto quei biocarburanti che presentano un bilancio ecologico economicamente molto efficiente, tenendo al contempo conto della competitività e della sicurezza dell'approvvigionamento.</p> <p>Gli Stati devono informare i consumatori relativamente alla disponibilità dei biocombustibili, promuovere una specifica etichettatura nei punti vendita, comunicare alla Commissione Europea le misure adottate a sostegno dei biocarburanti, nonché i dati relativi alle vendite dei diversi tipi di combustibili da trazione.</p>
Direttiva 2003/87/EC <i>sull'Emission Trading</i>	<p>La presente direttiva istituisce un sistema per lo scambio di quote di emissioni di gas a effetto serra nella Comunità Europea, al fine di promuovere la riduzione di dette emissioni secondo criteri di validità in termini di costi e di efficienza economica. Il sistema può essere sintetizzato nei seguenti elementi:</p> <ol style="list-style-type: none"> 1. Il campo di applicazione della direttiva è esteso alle attività ed ai gas elencati nell'allegato I della direttiva; in particolare alle emissioni di anidride carbonica provenienti da attività di combustione energetica, produzione e trasformazione dei metalli ferrosi, lavorazione prodotti minerari, produzione di pasta per carta e cartoni. 2. La direttiva prevede un duplice obbligo per gli impianti da essa regolati: la necessità di possedere un permesso all'emissione in atmosfera di gas serra; l'obbligo di rendere alla fine dell'anno un numero di quote d'emissione pari alle emissioni di gas serra rilasciate durante l'anno. 3. Il permesso all'emissione di gas serra viene rilasciato dalle autorità competenti previa verifica da parte delle stesse della capacità dell'operatore dell'impianto di monitorare nel tempo le proprie emissioni di gas serra. 4. Le quote d'emissioni vengono rilasciate dalle autorità competenti all'operatore di ciascun impianto regolato dalla direttiva, sulla base di un piano di allocazione nazionale; ogni quota dà diritto al rilascio di una tonnellata di biossido di carbonio equivalente. 5. Il piano di allocazione nazionale viene redatto in conformità ai criteri previsti dall'allegato III della direttiva stessa; questi ultimi includono coerenza con gli obiettivi di riduzione nazionale, con le previsioni di crescita delle emissioni e con i principi di tutela della concorrenza; il piano di allocazione prevede l'assegnazione di quote a livello d'impianto per periodi di tempo predeterminati. 6. Le quote possono essere vendute o acquistate; tali transazioni possono vedere la partecipazione sia degli operatori degli impianti coperti dalla direttiva, sia di soggetti terzi (es. intermediari, organizzazioni non governative, singoli cittadini); il trasferimento di quote viene registrato nell'ambito di un registro nazionale. 7. La resa delle quote d'emissione è effettuata annualmente dagli operatori degli impianti in numero pari alle emissioni reali degli impianti stessi. 8. Le emissioni reali utilizzate nell'ambito della resa delle quote da parte degli operatori sono il risultato del monitoraggio effettuato dall'operatore stesso e certificato da un soggetto terzo accreditato dalle autorità competenti. 9. La mancata resa di una quota d'emissione prevede una sanzione pecuniaria di 40 euro nel periodo 2005-2007 e di 100 euro nei periodi successivi; le emissioni oggetto di sanzione non sono esonerate dall'obbligo di resa di quote.
Direttiva 2004/8/CE <i>sulla cogenerazione</i>	<p>La finalità di questa direttiva è di accrescere l'efficienza energetica e migliorare la sicurezza dell'approvvigionamento creando un quadro per la promozione e lo sviluppo della cogenerazione ad alto rendimento di calore ed energia, basata sulla domanda di calore utile e sul risparmio di energia primaria, nel mercato interno, tenendo conto delle specifiche situazioni nazionali, in particolare riguardo alle condizioni climatiche e alle condizioni economiche.</p> <p>La direttiva impone agli Stati membri di predisporre le disposizioni legislative, regolamentari e amministrative necessarie entro il 21 febbraio 2006.</p> <p>Al fine di determinare il rendimento della cogenerazione la Commissione ha stabilito i valori di rendimento di riferimento per la produzione separata di elettricità e di calore. Questi valori verranno aggiornati regolarmente per tenere conto dell'evoluzione tecnologica e delle variazioni nella distribuzione delle fonti energetiche.</p> <p>Ogni Stato membro è tenuto, per la prima volta entro il 21 febbraio 2007 e successivamente ogni quattro anni, ad effettuare un'analisi del potenziale nazionale per l'attuazione della cogenerazione ad alto rendimento, compresa la micro-generazione ad alto rendimento. Il sostegno pubblico alla promozione della cogenerazione si deve basare sulla domanda di calore utile e sui risparmi di energia primaria, per evitare un aumento della domanda di calore che si tradurrebbe in un aumento dei consumi di combustibile e delle emissioni di CO₂.</p> <p>La direttiva propone, in effetti, di concentrare il sostegno pubblico diretto sull'elettricità prodotta nei piccoli impianti (di capacità inferiore a 50 MWe). Anche i grandi impianti potranno usufruire di aiuti, ma solo per la produzione di elettricità corrispondente ai primi 50 MWe per evitare che beneficino di sovvenzioni eccessive.</p> <p>Infine, per eliminare ogni possibile ambiguità derivante dalle attuali definizioni e rafforzare la trasparenza e coerenza del mercato interno dell'energia, la proposta della Commissione richiama l'attenzione sulla necessità di una definizione comune di cogenerazione e prevede un metodo flessibile per determinare la cogenerazione ad alto rendimento.</p>
Direttiva 2005/32/CE <i>relativa all'istituzione di un quadro per l'elaborazione di specifiche per la progettazione ecocompatibile dei prodotti che consumano energia</i>	<p>La Direttiva interessa tutte le apparecchiature che consumano energia, da quella elettrica a quella fossile. Lo scopo della direttiva è promuovere un quadro per l'integrazione degli aspetti ambientali nella progettazione delle apparecchiature.</p> <p>Si presenta come una direttiva quadro, che lascia a direttive specifiche il trattare le singole categorie di prodotto. Una misura di implementazione potrà contenere requisiti specifici di</p>

	<p>prodotto, requisiti generici o un mix delle due tipologie.</p> <p>I requisiti specifici di prodotto sono dei valori limite su alcuni parametri ambientali significativi come ad esempio l'efficienza energetica, il consumo di acqua, ecc. I requisiti generici sono requisiti che riguardano le prestazioni ambientali del prodotto nel suo complesso, senza fissare valori limite.</p> <p>I requisiti di ecodesign verranno stabiliti da un Comitato di Regolamentazione, sulla base di studi tecnico-economici. Questa direttiva implica la Marcatura CE dei prodotti e introduce l'uso obbligatorio di metodologie LCT (Life Cycle Thinking).</p>
<p>Direttiva 2006/32/CE <i>sull'efficienza degli usi finali dell'energia e i servizi energetici</i></p>	<p>Obiettivi generali</p> <p>1 Gli Stati membri mirano a conseguire un obiettivo nazionale indicativo globale di risparmio energetico pari al 9% al nono anno di applicazione di questa direttiva</p> <p>2 Ogni Stato membro stabilisce un obiettivo nazionale indicativo globale di risparmio energetico in conformità con la metodologia dettata dall'allegato 1 ed un obiettivo intermedio realistico per il terzo anno di applicazione della presente direttiva e fornisce un resoconto della strategia da attuare</p> <p>3 Ogni stato membro elabora misure di efficientizzazione energetica e specifici programmi</p> <p>4 Ogni stato membro affida ad autorità o agenzie il potere di controllo generale sul processo e la responsabilità di supervisionarlo.</p> <p>5 La commissione si riserva la possibilità, dopo tre anni di applicazione di tale direttiva, la possibilità di ulteriori sviluppi all'approccio del mercato legato all'efficientizzazione energetica.</p> <p>Obiettivi specifici per il settore pubblico</p> <p>1 Gli Stati membri assicurano:</p> <ul style="list-style-type: none"> • che il settore pubblico svolga un ruolo esemplare nell'ambito della presente direttiva • che comunichi le buone pratiche messe in atto • che prenda una o più misure di miglioramento dell'efficienza energetica generando il maggior risparmio energetico nel minor lasso di tempo • lo scambio delle prassi tra gli enti del settore pubblico <p>2 Gli Stati membri affidano ad organismi la responsabilità amministrativa e gestionale di quanto riportato al punto 1.</p> <p>Definiti gli obiettivi, al capo III vengono delineati i meccanismi di promozione dell'efficienza degli usi finali dell'energia e dei servizi energetici, regolamentando:</p> <ol style="list-style-type: none"> a. I distributori di energia, i gestori del sistema di distribuzione e le società di vendita di energia al dettaglio; b. I sistemi di qualificazione, accreditamento e certificazione; c. Gli strumenti finanziari per il risparmio energetico e i fondi e meccanismi di finanziamento; d. Tariffe per l'efficienza energetica e per l'energia in rete; e. Le diagnosi energetiche; f. La misurazione e fatturazione dei consumi.

**NORMATIVA NAZIONALE: ENERGIA E RISPARMIO
ENERGETICO**

Delibera CIPE del 19/11/98 n.137

"Linee guida per le politiche e misure nazionali di riduzione delle emissioni di gas serra"

L'Italia ha recepito il Protocollo di Kyoto impegnandosi ad una riduzione del 6,5% rispetto al 1990, tra il 2008 e il 2012. Questo implicherà, stando alle stime di crescita economica e consumi energetici previste, una riduzione "reale", variabile tra il 20 e il 35% equivalente a circa 100 milioni di tonnellate di anidride carbonica equivalente rispetto allo scenario tendenziale. Il CIPE ha individuato le linee guida per mantenere fede agli impegni assunti nel dicembre 1997 a Kyoto: riduzione del 6,5% dei gas serra rispetto ai livelli del 1990, stimata in circa 100 milioni di tonnellate di anidride carbonica equivalente rispetto allo scenario tendenziale al 2010. Le linee guida individuano sei azioni prioritarie (si veda schema seguente) che porteranno a raggiungere l'obiettivo finale, previsto per il 2008-2012, e gli obiettivi intermedi previsti per il 2003 e il 2006. Entro giugno 1999 sono state definite le misure in favore delle imprese che hanno deciso di aderire volontariamente ai programmi di cooperazione internazionale nell'ambito dei meccanismi del protocollo di Kyoto.

Obiettivi	Azioni	Obiettivo di riduzione (MtCO ₂)
1. Aumento di efficienza del sistema elettrico	Gli impianti a bassa efficienza potranno essere ri-autorizzati solo se adotteranno tecnologie a basso impatto ambientale. Un apporto significativo in termini di efficienza verrà conferito dal processo di liberalizzazione del mercato elettrico.	-20/23
2. Riduzione dei consumi energetici nel settore dei trasporti	Diffusione dei biocarburanti Controllo del traffico urbano Dotazione di autoveicoli elettrici per la Pubblica Amministrazione e le aziende di trasporto pubblico Sostituzione del parco auto veicolare Aumento del trasporto di massa e merci su vie ferrate.	-18/21
3. Produzione di energia da fonti rinnovabili	Molto importante in termini ambientali e occupazionali, il campo delle energie rinnovabili dovrà puntare soprattutto sull'eolico, le biomasse e il solare termico.	-18/20
4. Riduzione dei consumi energetici nei settori industriale/ abitativo/ terziario	<ul style="list-style-type: none"> Aumento della penetrazione di gas naturale negli usi civili e industriali Promozione di accordi volontari per l'efficienza energetica nelle produzioni industriali Risparmio energetico (da consumi elettrici e termici) 	-24/29
5. Riduzione delle emissioni nei settori non energetici	Miglioramento tecnologico e risparmio energetico nell'industria chimica, la zootecnia e la gestione dei rifiuti	-15/19
6. Assorbimento delle emissioni di carbonio dalle foreste	Recupero boschivo di vaste aree degradate o abbandonate, soprattutto nella dorsale appenninica	-0,7
TOTALE		-95/112

Delibera CIPE del 19/12/02, n.123

"Revisione delle linee guida per le politiche e misure nazionali di riduzione delle emissioni dei gas serra"

Con la ratifica da parte dell'Italia, il primo di giugno del 2002, del protocollo di Kyoto, le misure di riduzione delle emissioni dei gas di serra definite nella delibera CIPE del 19/11/98 n. 137 vengono riviste con una nuova delibera CIPE ("Revisione delle linee guida per le politiche e misure nazionali per la riduzione delle emissioni dei gas serra"). Le indicazioni predisposte nella delibera sono riprese nella Terza Comunicazione Nazionale nell'ambito della convenzione quadro sui cambiamenti climatici. In base ai dati riportati in tale delibera, a partire da un valore complessivo di emissioni di gas di serra del 1990 pari a 521 Mton e del 2000 pari a 546,8 Mton, si prevede un incremento tendenziale al 2010 pari a 579,7 Mton. Tale scenario tendenziale, definito anche scenario a legislazione vigente, viene costruito considerando un incremento medio del PIL pari al 2% e tenendo conto delle misure già avviate o, comunque, decise. L'obiettivo di riduzione delle emissioni per il periodo 2008-2012, pari ad un valore del 6,5% inferiore al valore del 1990, comporta una quantità di emissioni pari a 487,1 Mton. La riduzione delle emissioni risulta, quindi, di circa 93 Mton. Si deve però sottolineare che, rispetto alle ipotesi del 1998, lo scenario tendenziale calcolato nell'ultima delibera già contiene delle azioni che, nel caso precedente, venivano ancora inserite nello scenario obiettivo (nel settore energetico, ad esempio, si riportano azioni di riduzione pari ad oltre 43 Mton). Per raggiungere il nuovo obiettivo viene quindi data enfasi a nuove azioni, tra cui quelle derivanti dai meccanismi flessibili previsti dal protocollo di Kyoto (Emission Trading e Clean Development Mechanism), come pure quelle collegate alle pratiche forestali.

<p>Legge 10/91 <i>Norme per l'attuazione del PEN in materia di uso razionale dell'energia, di risparmio energetico e di sviluppo delle fonti rinnovabili</i></p>	<p>La Legge 10, "Norme per l'attuazione del Piano Energetico Nazionale in materia di uso razionale dell'energia, di risparmio energetico e di sviluppo delle fonti rinnovabili di energia", che sostituisce la Legge 308/86, nel Titolo I reca norme in materia di uso razionale dell'energia, di risparmio energetico e di sviluppo delle fonti di energia.</p> <p>L'art. 4 prescrive l'emanazione di tutta una serie di norme attuative e sulle tipologie tecnico-costruttive in merito all'edilizia, all'impiantistica in genere e per i trasporti. Alcune di queste norme non sono mai state emanate.</p> <p>In particolare, il comma 7 dell'art. 4 è rimasto inapplicato. Esso prevedeva l'emanazione di norme idonee a rendere apprezzabile il conseguimento dell'obiettivo dell'uso razionale dell'energia e dell'utilizzo delle fonti rinnovabili nei criteri di aggiudicazione delle gare di appalto economicamente rilevanti per la fornitura di beni e servizi per conto della pubblica amministrazione, degli enti territoriali e delle relative aziende, degli istituti di previdenza e assicurazione.</p> <p>L'art. 5 prescrive alle Regioni ed alle Province autonome la predisposizione di piani energetici regionali relativi all'uso di fonti rinnovabili di energia, precisandone i contenuti di massima. Lo stesso articolo prescrive che i piani regolatori generali dei comuni con popolazione superiore a cinquantamila abitanti prevedano uno specifico piano a livello comunale relativo alle fonti rinnovabili di energia.</p> <p>Con gli artt. 8, 10 e 13 viene delegato alle Regioni e alle Province autonome il sostegno contributivo in conto capitale per l'utilizzo delle fonti rinnovabili in edilizia e in agricoltura, per il contenimento dei consumi energetici nei settori industriale, artigianale e terziario.</p> <p>L'art. 19 introduce la figura professionale del responsabile per la conservazione e l'uso razionale dell'energia per i soggetti che operano nei settori industriali, civile, terziario e dei trasporti (Energy Manager).</p> <p>Il Titolo II fornisce norme per il contenimento del consumo di energia negli edifici. A tal fine gli edifici pubblici e privati devono essere progettati e messi in opera in modo tale da contenere al massimo i consumi di energia termica ed elettrica in relazione al progresso tecnologico.</p> <p>Nell'art. 26, in deroga agli articoli 1120 e 1136 del codice civile, si introduce il principio della decisione a maggioranza nell'assemblea di condominio per le innovazioni relative all'adozione di sistemi di termoregolazione e di contabilizzazione del calore e per il conseguente riparto degli oneri di riscaldamento in base al consumo effettivamente registrato. Sempre allo stesso articolo si stabilisce che gli impianti di riscaldamento al servizio di edifici di nuova costruzione devono essere progettati e realizzati in modo tale da consentire l'adozione di sistemi di termoregolazione e di contabilizzazione del calore per ogni singola unità immobiliare. Un ruolo prioritario per la diffusione delle fonti rinnovabili di energia o assimilate è affidato alla Pubblica Amministrazione, poiché è tenuta a soddisfare il fabbisogno energetico degli edifici di cui è proprietaria ricorrendo alle fonti menzionate, salvo impedimenti di natura tecnica o economica.</p> <p>L'art. 30 relativo alla certificazione energetica degli edifici, in mancanza dei decreti applicativi che il M.I.C.A., il Ministero dei Lavori Pubblici e l'ENEA avrebbero dovuto emanare, è rimasto inapplicato. Il certificato energetico in caso di compravendita e locazione dovrebbe essere comunque portato a conoscenza dell'acquirente o del locatario dell'intero immobile o della singola unità immobiliare. L'attestato relativo alla certificazione energetica ha una validità temporanea di cinque anni.</p> <p>L'art. 31 introduce la figura del terzo responsabile durante l'esercizio degli impianti e introduce altresì l'obbligo per le Province e Comuni con più di 40.000 abitanti ad effettuare controlli e verificando l'osservanza delle norme relative al rendimento di combustione degli impianti termici.</p> <p>L'attuazione della Legge 10/91 è condizionata dall'emanazione di una miriade di decreti, non sempre attuati.</p>
<p>D.P.R. 26 agosto 1993, n.412/93 <i>"Regolamento recante norme per la progettazione, l'installazione, l'esercizio e la manutenzione degli impianti termici degli edifici ai fini del contenimento dei consumi di energia, in attuazione dell'articolo 4, comma 4, della Legge 9 gennaio 1991, n.10"</i></p>	<p>Uno dei più significativi decreti attuativi della Legge 10/91 è forse il D.P.R. 26 agosto 1993, n. 412 "Regolamento recante norme per la progettazione, l'installazione, l'esercizio e la manutenzione degli impianti termici degli edifici ai fini del contenimento dei consumi di energia, in attuazione dell'articolo 4/IV della Legge 9 gennaio 1991, n. 10", che è stato poi modificato ed integrato dal D.P.R. 21 dicembre 1999, n. 551 "Regolamento recante modifiche al Decreto del Presidente della Repubblica 26 agosto 1993, n. 412, in materia di progettazione, installazione, esercizio e manutenzione degli impianti termici degli edifici, ai fini del contenimento dei consumi di energia", che ha introdotto norme precise sui rendimenti degli impianti termici nonché sulle modalità di controllo e verifica da parte delle Province e dei Comuni.</p> <p>In particolare il suddetto decreto ha:</p> <ul style="list-style-type: none"> • suddiviso il territorio nazionale in sei zone climatiche in funzione dei "gradi giorno" comunali e indipendentemente dall'ubicazione geografica; • stabilito per ogni zona climatica la durata giornaliera di attivazione e il periodo annuale di accensione degli impianti di riscaldamento; • classificato gli edifici in otto categorie a seconda della destinazione d'uso e stabilito per ogni categoria di edifici la temperatura massima interna consentita; ha inoltre stabilito che gli impianti termici nuovi o ristrutturati debbono garantire un rendimento stagionale medio che va calcolato in base alla potenza termica del generatore; • definito i valori limite di rendimento per i generatori di calore ad acqua calda e ad aria calda; • previsto una periodica e annuale manutenzione degli impianti termici.
<p>D.P.R. 15 novembre 1996, n.660 <i>"Regolamento per l'attuazione della direttiva 92/42/CEE concernente i requisiti di rendimento delle nuove caldaie ad acqua calda, alimentate con combustibili liquidi o gassosi"</i></p>	<p>Nell'ambito delle azioni di promozione dell'efficienza energetica, il regolamento determina i requisiti di rendimento applicabili alle nuove caldaie ad acqua calda, alimentate con combustibili liquidi o gassosi, aventi una potenza nominale pari o superiore a 4 kW e pari o inferiore a 400 kW. I diversi tipi di caldaie devono rispettare i rendimenti utili indicati nell'allegato VI sia a potenza nominale, cioè in funzionamento alla potenza nominale P_n, espressa in chilowatt, per una temperatura media dell'acqua nella caldaia di 70 °C, sia a carico parziale, cioè in funzionamento a carico parziale del 30%, per una temperatura media dell'acqua nella caldaia, diversa a seconda del tipo di caldaia. Le caldaie sono classificate secondo la loro efficienza energetica. Il regolamento definisce, in base alla potenza nominale, 4 classi di rendimento delle caldaie, da 1 a 4 stelle. Le caldaie a 4 stelle hanno i più alti rendimenti di combustione, sia alla potenza termica massima (potenza nominale) sia al 30% della potenza nominale.</p>

<p>D.P.R. 9 marzo 1998, n.107 <i>"Regolamento recante norme per l'attuazione della direttiva 92/75/CEE concernente le informazioni sul consumo di energia degli apparecchi domestici"</i></p>	<p>Il regolamento disciplina l'etichettatura e le informazioni sul prodotto riguardanti il consumo di energia e gli altri dati complementari relativamente ai seguenti tipi di apparecchi domestici, anche se venduti per uso non domestico:</p> <ul style="list-style-type: none"> a) frigoriferi, congelatori e loro combinazioni; b) lavatrici, essiccatori e loro combinazioni; c) lavastoviglie; d) forni; e) scaldacqua e serbatoi di acqua calda; f) fonti di illuminazione; g) condizionatori d'aria. <p>Le informazioni relative al consumo di energia elettrica, di altre forme di energia, nonché di altre risorse essenziali e le informazioni complementari relative ai suddetti apparecchi sono rese note al consumatore con una scheda e con una etichetta apposta sull'apparecchio domestico offerto in vendita, noleggio o leasing.</p> <p>Il fornitore deve approntare una documentazione tecnica sufficiente a consentire di valutare l'esattezza dei dati che figurano sull'etichetta e sulla scheda contenente:</p> <ul style="list-style-type: none"> a) la descrizione generale del prodotto; b) i risultati dei calcoli progettuali effettuati; c) i risultati delle prove effettuate anche da pertinenti organismi abilitati conformemente alle disposizioni comunitarie; <p>Il distributore deve corredare gli apparecchi della scheda redatta in lingua italiana e, qualora un apparecchio sia esposto, di apporre l'etichetta, anch'essa in lingua italiana, in una posizione chiaramente visibile. Il presente DPR è stato integrato con Decreto del Ministero delle Attività Produttive del 21 settembre 2005.</p>
<p>Decreto legislativo 31 marzo 1998, n.112 <i>"Conferimento di funzioni e compiti amministrativi dello Stato alle Regioni ed agli Enti locali, in attuazione del Capo I della legge 15 marzo 1997, n.59"</i></p>	<p>Il decreto disciplina il conferimento di funzioni e compiti alle Regioni e agli Enti locali, nonché eventuali procedure per l'esercizio di poteri sostitutivi in caso di accertata inattività.</p> <p>Le funzioni, in ambito energetico, che concernono l'elaborazione e la definizione degli obiettivi e delle linee della politica energetica nazionale, nonché l'adozione degli atti di indirizzo e coordinamento per un'articolata programmazione energetica regionale, rimangono comunque di competenza statale. Per quanto riguarda le funzioni amministrative, vengono assegnate allo Stato quelle che assecondano esigenze di politica unitaria e hanno interesse di carattere nazionale o sovranazionale. Viceversa, si prevede di delegare agli Enti locali varie funzioni amministrative connesse "al controllo sul risparmio energetico e l'uso razionale dell'energia e le altre funzioni che siano previste dalla legislazione regionale" (art.31), in particolare alla Provincia sono assegnate le seguenti funzioni:</p> <ul style="list-style-type: none"> • la redazione e l'adozione dei programmi di intervento per la promozione delle fonti rinnovabili e del risparmio energetico; • l'autorizzazione alla installazione ed all'esercizio degli impianti di produzione di energia elettrica da fonti rinnovabili e da rifiuti nonché da fonti convenzionali, ma in quest'ultimo caso solo con potenza uguale o inferiore a 300 MWt; • il controllo sul rendimento energetico degli impianti termici. <p>Alla Regione vengono assegnate funzioni con criterio residuale, ovvero tutte quelle non conferite direttamente allo Stato e agli Enti Locali. Il decreto attribuisce espressamente alla Regione il controllo di quasi tutte le forme di incentivazione previste dalla legge 10/91 (artt. 12, 14, 30) e il coordinamento dell'attività degli Enti locali in relazione al contenimento dei consumi di energia degli edifici in attuazione del DPR 412/93, modificato dal DPR 551/99.</p> <p>Il decreto deve essere recepito nei vari ordinamenti delle Regioni con apposite leggi di attuazione, attraverso le quali ripartire ulteriormente le funzioni tra i diversi livelli di governo.</p>

<p>Decreto Legislativo 16 marzo 1999, n.79 <i>"Attuazione della direttiva 96/92/CE recante norme comuni per il mercato interno dell'energia elettrica"</i></p>	<p>Tale decreto, noto come decreto "Bersani", riguarda le regole per il mercato dell'energia elettrica.</p> <p>L'atto riguarda, in particolare, la liberalizzazione del mercato elettrico e la disciplina del settore elettrico in Italia.</p> <p>A partire dall'entrata in vigore di tale decreto, infatti, le attività di produzione, importazione, esportazione, acquisto e vendita di energia elettrica sono libere, nel rispetto degli obblighi di servizio pubblico, mentre le attività di trasmissione e distribuzione dell'energia sono date in concessione dallo Stato al gestore della rete, il quale avrà l'obbligo di connettere alla rete di trasmissione nazionale tutti i soggetti che ne facciano richiesta.</p> <p>L'applicazione del decreto è garantita dall'Autorità per l'energia elettrica e il gas (AEEG), il Ministero dell'Industria e il Gestore della Rete di Trasmissione Nazionale (GRTN). La disciplina delle attività di produzione prevede che, a decorrere dal 1 gennaio 2003, a nessun soggetto è consentito produrre o importare più del 50% del totale dell'energia elettrica prodotta e importata in Italia.</p> <p>Entro la stessa data l'Enel Spa dovrà cedere non meno di 15.000 MW della propria capacità produttiva.</p> <p>Per quanto riguarda il lato consumo, invece, si prevede l'istituzione di due mercati paralleli: uno "vincolato" e uno "libero". Il primo è costituito dai clienti vincolati, cioè utenti che presentano consumi di energia elettrica al di sotto di una determinata soglia (in particolare nella categoria vengono ricompresi gli utenti domestici). Tali clienti non hanno la capacità né la forza contrattuale, proprio in ragione dei bassi consumi, per stipulare contratti di fornitura direttamente con i produttori spuntando condizioni vantaggiose. Per tutelare i clienti vincolati si è prevista l'istituzione dell'Acquirente Unico, che provvede ai loro fabbisogni rifornendoli attraverso i distributori locali; per i clienti vincolati è assicurata la tariffa unica nazionale che è definita dall'Autorità per l'energia elettrica ed il gas. Il secondo mercato è costituito dai cosiddetti clienti idonei, cioè utenti che, avendo consumi superiori a determinate soglie, hanno la facoltà di stipulare contratti di fornitura direttamente con produttori, società di distribuzione o grossisti. Per assicurare una necessaria gradualità al mercato, i clienti idonei - qualora lo ritengano opportuno - possono scegliere di essere riforniti dall'Acquirente Unico (e quindi essere soggetti alla tariffa unica nazionale) per un periodo di due anni rinnovabile per una sola volta, dopodiché dovranno necessariamente acquistare l'energia sul mercato libero. Gli operatori grossisti sono società autorizzate a vendere energia sul mercato libero. Ciascun cliente può richiedere offerte di energia a diversi operatori e concordare il prezzo con una libera contrattazione. Un cliente idoneo può quindi scegliere l'operatore da cui acquistare l'energia in base alla convenienza e alle proprie esigenze di flessibilità, arrivando a definire il contratto che meglio si addice alle proprie caratteristiche di consumo. Il grado di apertura del mercato, determinato dai consumi dei clienti idonei, viene fissato abbassando progressivamente le soglie di consumo che determinano la qualifica medesima. Attualmente, solo gli utenti domestici figurano essere clienti vincolati.</p> <p>Sempre dal punto di vista della produzione energetica è importante sottolineare gli aspetti relativi allo sviluppo delle fonti energetiche rinnovabili introdotti dallo stesso decreto Bersani secondo il quale, a decorrere dall'anno 2001, gli importatori e i soggetti responsabili degli impianti che, in ciascun anno, importano o producono energia elettrica da fonti non rinnovabili, hanno l'obbligo d'immettere nel sistema elettrico nazionale, nell'anno successivo, una quota prodotta da impianti da fonti rinnovabili, entrati in esercizio o ripotenziati dopo il primo aprile 1999, pari al 2% della suddetta energia elettrica importata o prodotta. Ciò non significa, obbligatoriamente, produrre in proprio la quota necessaria al raggiungimento della percentuale indicata, in quanto gli stessi soggetti possono adempiere al suddetto obbligo anche acquistando, in tutto o in parte, l'equivalente quota o i relativi diritti da altri produttori o dal gestore della rete di trasmissione nazionale.</p> <p>Il gestore della rete di trasmissione nazionale deve assicurare la precedenza all'energia elettrica prodotta da impianti che utilizzano, nell'ordine, fonti energetiche rinnovabili, sistemi di cogenerazione e fonti nazionali di energia primaria, queste ultime per una quota massima annuale non superiore al 15% di tutta l'energia primaria necessaria per generare l'energia elettrica consumata.</p>
<p>Decreto Ministeriale 11 novembre 1999 <i>"Direttive per l'attuazione delle norme in materia di energia elettrica da fonti rinnovabili di cui ai commi 1,2,3 dell'articolo 11 del Dlgs 16 marzo 1999, n.79"</i></p>	<p>All'articolo 5 vengono tradotte e maggiormente sviluppate le disposizioni relative alle modalità di produzione e gestione della quota di energia elettrica da fonte rinnovabile, mediante i cosiddetti "certificati verdi".</p>

<p>Decreto Legislativo 23 maggio 2000, n.164 <i>"Decreto legislativo di attuazione della direttiva 98/30/CE relativa a norme comuni per il mercato interno del gas"</i></p>	<p>Tale decreto, noto come decreto "Letta", coerentemente con il Decreto Legislativo 79/99 sul mercato dell'energia elettrica da il via al processo di liberalizzazione del mercato interno del gas naturale.</p> <p>Il decreto prevede una maggiore apertura della concorrenza del settore del gas, la regolazione delle attività in cui non è possibile una piena apertura alla concorrenza, la separazione societaria fra le diverse attività di ciascun soggetto operante nel settore. Dal 2002 al 2010 viene introdotto un limite massimo di immissione di gas naturale nel sistema; in relazione a ciò, dal 1° gennaio 2002 nessun operatore potrà detenere una quota superiore al 75% dei consumi nazionali, al netto dei quantitativi di gas autoconsumato. La percentuale del 75% decresce di due punti percentuali annualmente fino al 2010 e fino a raggiungere il 61%. Il decreto stabilisce, inoltre, al 50% dei consumi finali la quota che ciascun operatore può detenere nella vendita di gas. Il decreto riconosce clienti idonei (cioè in grado di stipulare contratti di acquisto di gas naturale con qualsiasi produttore, importatore, distributore o grossista, sia in Italia che all'estero):</p> <p>i clienti finali con consumi superiori a 200.000 metri cubi all'anno;</p> <ul style="list-style-type: none"> • i consorzi e le società contabili con consumi pari almeno a 200.000 metri cubi all'anno e i cui singoli componenti consumino almeno 50.000 metri cubi annui; • i grossisti e i distributori di gas naturale; • le imprese che acquistano gas per la produzione di energia elettrica e per la cogenerazione di energia elettrica e calore. <p>Dal 1° gennaio 2003 tutti i clienti finali sono idonei.</p> <p>Dal 23 maggio 2000 è quindi possibile acquistare sul libero mercato affidandosi alla figura del grossista. Definito dal decreto Letta, tale operatore è autorizzato ad acquistare e vendere gas naturale senza svolgere attività di trasporto e distribuzione all'interno o all'esterno del sistema in cui è stabilito od opera.</p> <p>I clienti che non rientrano nella categoria degli idonei sono sottoposti ad un regime tariffario che è definito dall'Autorità dell'energia elettrica e gas. Nell'ambito di tali linee guida ad ogni esercente è lasciata la facoltà di proporre diverse opzioni tariffarie. A clienti con medesime caratteristiche di consumo devono essere garantite le stesse tariffe.</p> <p>È interessante sottolineare che le imprese di distribuzione hanno l'obbligo di perseguire il risparmio energetico e lo sviluppo delle fonti rinnovabili.</p>
<p>Deliberazione Autorità per l'energia elettrica e il gas n.224/00 <i>in materia di scambio sul posto dell'energia elettrica prodotta da impianti fotovoltaici con potenza nominale non superiore a 20 kW</i></p>	<p>La deliberazione disciplina le condizioni tecnico – economiche del servizio di scambio sul posto dell'energia elettrica prodotta da impianti fotovoltaici con potenza nominale non superiore a 20 kW, ai sensi dell'articolo 10, comma 7, secondo periodo, della legge 13 maggio 1999, n. 133 ("Disposizioni in materia di perequazione, razionalizzazione e federalismo fiscale") e a seguito della nota del 24 maggio 2000 con cui il Ministro dell'ambiente ha segnalato l'importanza di una incisiva azione ambientale nell'ambito delle scelte energetiche anche con riferimento all'elettricità prodotta da sistemi fotovoltaici.</p> <p>Le disposizioni della deliberazione sono riferite ai soli clienti del mercato vincolato titolari di un contratto di fornitura di energia elettrica con un'impresa distributrice. L'energia elettrica prodotta e immessa in rete da impianti fotovoltaici, con potenza nominale (o di picco) fino a 20 kW, realizzati o nella disponibilità dei medesimi clienti, e quella prelevata si compensano tra loro (net metering) su base annua (indipendentemente dalle fasce orarie, nell'ambito delle forniture tradizionali, o per ciascuna fascia oraria, nell'ambito delle forniture multiorarie). Il saldo risultante, definito come la differenza tra energia elettrica immessa e l'energia elettrica prelevata nel punto di connessione:</p> <ul style="list-style-type: none"> • se positivo, viene riportato a credito per la compensazione, in energia, negli anni successivi; • se negativo, ad esso si applica il corrispettivo del normale contratto di fornitura.

<p>Decreto Ministeriale 18 marzo 2002 <i>"Modifiche e integrazioni al decreto del Ministro dell'industria, del commercio e dell'artigianato, di concerto con il Ministro dell'ambiente, 11 novembre 1999, concernente "direttive per l'attuazione delle norme in materia di energia elettrica da fonti rinnovabili di cui ai commi 1, 2 e 3 dell'art. 11 del decreto legislativo 16 marzo 1999, n. 79"</i></p>	<p>In particolare, l'articolo 3 detta le disposizioni relative alle importazioni di elettricità prodotta da impianti alimentati a fonti rinnovabili ed alla relativa autocertificazione.</p>
<p>Legge 120/2002 <i>"Ratifica ed esecuzione del Protocollo di Kyoto alla Convenzione quadro delle Nazioni Unite sui cambiamenti climatici, fatto a Kyoto l'11 dicembre 1997"</i></p>	<p>Con tale legge il Governo italiano ha ratificato il Protocollo di Kyoto dando ad esso piena ed intera esecuzione attraverso un Piano d'Azione Nazionale, approvato dal CIPE. La legge stanza un fondo di 75 milioni di Euro per i primi 3 anni, destinato a progetti pilota per la riduzione e l'assorbimento delle emissioni ed autorizza, inoltre, la spesa annua di 68 milioni di euro a decorrere dal 2003 per aiuti ai paesi in via di sviluppo in materia di emissioni di gas di serra. Sulla base del nuovo Piano d'Azione Nazionale, verranno aggiornati gli aspetti operativi (azioni, strumenti, target settoriali e monitoraggio) della Strategia d'Azione Ambientale per lo Sviluppo Sostenibile.</p>
<p>Decreto legislativo 29 dicembre 2003, n. 387 <i>"Attuazione della direttiva 2001/77/CE relativa alla promozione dell'energia elettrica prodotta da fonti energetiche rinnovabili nel mercato interno dell'elettricità"</i></p>	<p>Tale decreto recepisce la direttiva Europea 2001/77/CE per la promozione della produzione di energia elettrica da fonti rinnovabili. Un quadro normativo destinato a diventare il punto di riferimento per consentire all'Italia di procedere verso uno sviluppo concreto della produzione di energia da fonti rinnovabili. I principali punti sono i seguenti:</p> <ol style="list-style-type: none"> 1. Aggiornamento del decreto interministeriale Industria Ambiente del novembre 1999 che definiva l'obbligo di produrre almeno il 2% di elettricità con fonti rinnovabili nel 2002 con impianti entrati in funzione dopo il 1 aprile 1999. La nuova legge incrementa l'obbligo dello 0,35% all'anno a partire dal 2004. 2. Gli impianti da fonte rinnovabile con potenza fino a 20 kW possono essere connessi alla rete con modalità di scambio sul posto dell'energia elettrica; sarà possibile realizzare quindi il "Net Metering" anche per l'eolico di piccola taglia come avviene già per il fotovoltaico. 3. Introduzione di un meccanismo di incentivazione in conto energia per il fotovoltaico, come già avviene in Germania. Tale sistema finanzia l'energia elettrica prodotta e immessa in rete con una tariffa incentivante e non più l'investimento iniziale. 4. Incentivi anche per la produzione elettrica da solare termodinamico. 5. La semplificazione delle procedure autorizzative con l'introduzione di un procedimento unico che, in tempi certi, esprima l'autorizzazione con il coinvolgimento di tutte le amministrazioni competenti. 6. L'introduzione di una garanzia di origine dell'elettricità prodotta da fonti rinnovabili. 7. Una migliore definizione delle fonti energetiche ammesse a beneficiare del regime riservato alle rinnovabili. <p>Vengono esplicitamente escluse le fonti assimilate e i beni prodotti o sostanze derivanti da processi il cui scopo primario sia la produzione di vettori energetici o di energia. L'articolo 17 prevede l'inclusione dei rifiuti tra le fonti energetiche ammesse a beneficiare del regime riservato alle fonti rinnovabili (beneficia di tale regime anche la parte non biodegradabile dei rifiuti).</p> <p>Per l'effettiva attuazione di questa legge quadro è necessaria l'emanazione di una serie di circa venti decreti attuativi, previsti dal decreto medesimo.</p>

Decreti Ministero Industria del 04 luglio 2004 "Nuova individuazione degli obiettivi quantitativi per l'incremento dell'efficienza energetica negli usi finali di energia, ai sensi dell'art. 9, comma 1, del decreto legislativo 16 marzo 1999, n.79." e "Nuova individuazione degli obiettivi quantitativi nazionali di risparmio energetico e sviluppo delle fonti rinnovabili, di cui all'art.16, comma 4, del decreto legislativo 23 maggio 2000, n.164."

Tali decreti sostituiscono i precedenti decreti ministeriali del 24 aprile 2001. Propongono un meccanismo basato sulla creazione di un mercato di titoli di efficienza energetica che attestano interventi realizzati, secondo linee guida redatte dall'Autorità per l'Energia Elettrica e il Gas (AEEG).

Fissano l'obbligo, per distributori di energia elettrica e di gas che abbiano bacini di utenza superiori ai 100.000 clienti, di effettuare interventi di installazione di tecnologie per l'uso efficiente dell'energia presso gli utenti finali per ottenere un risparmio di energia primaria nei prossimi cinque anni. Per arrivare a questo risultato le aziende distributrici possono:

intervenire direttamente o tramite società controllate, acquistare titoli di efficienza energetica rilasciati alle società di servizi (ESCO, acronimo di Energy Service Companies) che abbiano effettuato gli interventi.

Il meccanismo non consente agli utenti finali di ricevere direttamente incentivi, ma essi possono comunque trarne vantaggio in quanto sede fisica dell'intervento e beneficiari del risparmio energetico ed economico ad esso corrispondente. In generale sarà possibile realizzare interventi ad un costo inferiore a quanto previsto in assenza del meccanismo.

Per recuperare parte dei costi sostenuti, che vanno a sommarsi anche a mancati ricavi a causa delle minori quantità di energia distribuita, è previsto per i distributori un recupero attraverso le tariffe di distribuzione, sia per gli interventi riguardanti il vettore energetico distribuito, sia per l'altro vettore energetico toccato dai Decreti. Rimangono poi aperte la possibilità di accedere ai finanziamenti regionali, statali o comunitari eventualmente presenti e quella di ottenere un contributo più o meno sostanzioso dall'utente finale.

I decreti stabiliscono obiettivi quantitativi nazionali di miglioramento dell'efficienza energetica, espressi in unità di energia primaria (tipicamente Mtep, milioni di tonnellate equivalenti di petrolio) e riferiti, per l'energia elettrica e per il gas, a ogni anno del periodo quinquennale 2005-2009.

L'obbligo annuale di risparmio energetico a carico di ciascun distributore è calcolato come quota dell'obbligo nazionale, in base alla proporzione tra l'energia distribuita dal singolo distributore ed il totale nazionale.

I distributori devono rispettare i propri obiettivi specifici realizzando interventi di risparmio di energia primaria tra quelli riportati negli allegati dei decreti stessi. Tali interventi comprendono sia progetti rivolti alla riduzione dei consumi finali della forma di energia distribuita (energia elettrica per i distributori di energia elettrica e gas naturale per i distributori di gas naturale), sia progetti che, pur potendo comportare un aumento nei consumi della forma di energia distribuita, realizzano un risparmio di energia primaria.

I progetti devono essere conformi ai requisiti predisposti dall'AEEG che ha individuato criteri e metodi nelle Linee guida emanate per valutare i risultati dei progetti, in termini di energia primaria risparmiata.

I decreti prevedono che l'AEEG rilasci titoli di efficienza energetica, a fronte dei risultati certificati dei progetti realizzati dai distributori o dalle ESCO, società terze operanti nel settore dei servizi energetici. I titoli, espressi in unità di energia primaria risparmiata, sono negoziabili attraverso contratti bilaterali o sul mercato appositamente costituito a questo scopo.

I costi sostenuti per la realizzazione dei progetti sono finanziati con risorse dei soggetti proponenti (distributori e ESCO) e con altre risorse, per esempio finanziamenti comunitari, statali, regionali, locali, contributi dei clienti finali che godono dei benefici di risparmio energetico conseguente ai progetti.

Gli obiettivi quantitativi nazionali per l'incremento dell'efficienza energetica prevedono, per quanto riguarda la distribuzione di energia elettrica, i risparmi di energia primaria riportati nello schema seguente.

Anno	Obiettivi nazionali	
	Distribuzione di energia elettrica	
	[Mtep]	[GWh]
2005	0,10	455
2006	0,20	910
2007	0,40	1.820
2008	0,80	3.640
2009	1,60	7.280

Per quanto riguarda la distribuzione di gas, i decreti prevedono i risparmi riportati nella tabella seguente.

Anno	Obiettivi nazionali	
	Distribuzione di gas naturale	
	[Mtep]	[Mmc]
2005	0,10	122
2006	0,20	244
2007	0,40	488
2008	0,70	854
2009	1,30	1.585

I decreti, oltre a definire i quantitativi di energia primaria che dovrà essere risparmiata negli utilizzi finali, indicano anche il tipo di interventi da effettuare per conseguire tali risparmi.

Questi dovranno essere conseguiti, per almeno il 50%, attraverso progetti che determinino riduzioni dei consumi della forma di energia distribuita e, per il rimanente, tramite interventi che producano abbassamenti non necessariamente di tale forma di energia.

In particolare, tra gli interventi che dovranno essere promossi si citano:

- l'adozione di apparecchiature e sistemi di regolazione atti a conseguire risparmi in campo illuminotecnico;
- l'adozione di sistemi di rifasamento dei carichi elettrici e di azionamenti elettrici a frequenza variabile;

	<ul style="list-style-type: none"> • l'adozione di apparecchi utilizzatori particolarmente efficienti, certificati in base alla esistente normativa relativa alla etichettatura energetica ed appartenenti alla classe A; • impiego di sistemi ad energia solare; • l'adozione di sistemi di combustione particolarmente efficienti, certificati in base alla esistente normativa relativa alla etichettatura energetica ed appartenenti alla classe 4 stelle; • applicazione di sistemi di regolazione e di telecontrollo degli impianti, e di sistemi di contabilizzazione; • interventi di miglioramento dell'involucro edilizio degli edifici, al fine di minimizzare i consumi energetici sia in riscaldamento che in raffrescamento, e di architettura bioclimatica; • applicazione di sistemi di cogenerazione, utilizzo di recuperi termici e di energia termica proveniente da reti di teleriscaldamento alimentate da sistemi di cogenerazione o da sistemi alimentati a biomasse o rifiuti; • impiego di veicoli elettrici ed a gas; • impiego di sistemi ad energia solare termica; • attività di formazione, informazione, promozione e sensibilizzazione. <p>I Decreti affidano alle Regioni il compito di determinare i rispettivi obiettivi di incremento dell'efficienza energetica e le relative modalità di raggiungimento. I distributori soggetti agli obblighi devono formulare il piano annuale delle iniziative volte a conseguire il raggiungimento degli obiettivi specifici ad essi assegnati tenendo conto degli indirizzi di programmazione energetico-ambientale regionale e locale.</p>
Decreto legge 12 novembre 2004, n.273 <i>"Disposizioni urgenti per l'applicazione della direttiva 2003/87/CE in materia di scambio di quote di emissione dei gas ad effetto serra nella Comunità europea"</i>	<p>La legge stabilisce l'obbligo, per i gestori degli impianti che ricadono nel campo di applicazione della direttiva 2003/87/CE e in esercizio alla data di entrata in vigore del decreto, di presentare la richiesta di autorizzazione ad emettere gas serra entro il 6 dicembre 2004. I gestori dei suddetti impianti comunicano all'Autorità nazionale competente, entro il 30 dicembre 2004, le informazioni necessarie ai fini dell'assegnazione delle quote di emissione per il periodo 2005-2007. I gestori degli impianti rientranti nelle categorie di attività elencate nell'allegato I della direttiva 2003/87/CE e posti in esercizio successivamente alla data di entrata in vigore del presente decreto, ai fini del rilascio dell'autorizzazione ad emettere gas ad effetto serra, presentano apposita domanda di autorizzazione almeno trenta giorni prima della data di entrata in esercizio dell'impianto stesso o, nel caso di impianti termoelettrici ricompresi negli impianti di combustione con potenza calorifica di combustione superiore a 20 MW di cui all'allegato I della direttiva 2003/87/CE, almeno trenta giorni prima della data di primo parallelo dell'impianto.</p>

Legge 239/04

"Riordino del settore energetico, nonché delega al Governo per il riassetto delle disposizioni vigenti in materia di energia"

La cosiddetta "legge Marzano" è stata approvata in via definitiva dal Parlamento in data 30 luglio 2004. La legge si pone l'obiettivo di riordinare la materia energetica secondo quattro principali linee d'intervento:

- la definizione delle competenze dello Stato e delle Regioni secondo quanto previsto dal riformato Titolo V della Costituzione (L. Cost. 3/2001);
- il completamento della liberalizzazione dei mercati;
- l'incremento dell'efficienza del mercato interno;
- una maggiore diversificazione delle fonti energetiche.

Vengono definiti i principi generali della politica energetica italiana, al cui raggiungimento devono contribuire le Regioni, gli Enti Locali, lo Stato e l'Autorità per l'energia elettrica ed il gas in base ai principi di sussidiarietà, differenziazione, adeguatezza e leale collaborazione. Tra tali principi vanno annoverati la sicurezza, flessibilità e continuità degli approvvigionamenti di energia, diversificando le fonti energetiche primarie e le zone geografiche di provenienza, la promozione del funzionamento unitario dei mercati, l'economicità dell'energia offerta ai cittadini, il miglioramento della sostenibilità ambientale del sistema energetico, la valorizzazione delle risorse nazionali, il miglioramento dell'efficienza negli usi finali d'energia, la tutela dei consumatori e il sostegno alla ricerca ed all'innovazione tecnologica. Sempre quale principio fondamentale della materia è da considerarsi l'individuazione delle attività "libere" quali: le attività di produzione, importazione, esportazione, stoccaggio non in sotterraneo anche di oli minerali, acquisto e vendita di energia ai clienti idonei, nonché di trasformazione delle materie fonti di energia.

Le attività di trasporto e dispacciamento del gas naturale a rete, nonché la gestione di infrastrutture di approvvigionamento di energia connesse alle attività di trasporto e dispacciamento di energia a rete, sono di interesse pubblico e sono sottoposte agli obblighi di servizio pubblico derivanti dalla normativa comunitaria, dalla legislazione vigente e da apposite convenzioni con le autorità competenti. Infine, sono attribuite in concessione, secondo le disposizioni di legge, le attività di distribuzione di energia elettrica e gas naturale a rete, di esplorazione, coltivazione, stoccaggio sotterraneo di idrocarburi, nonché di trasmissione e dispacciamento di energia elettrica.

È poi stabilito che lo Stato e le Regioni garantiscano:

- il rispetto delle condizioni di concorrenza ;
- l'assenza di vincoli alla libera circolazione dell'energia in Italia ed in Europa;
- l'assenza di oneri di qualsiasi specie che abbiano effetti economici diretti o indiretti;
- ricadenti al di fuori dell'ambito territoriale delle autorità che li prevedono;
- l'adeguatezza delle attività energetiche strategiche di produzione, trasporto e stoccaggio per assicurare adeguati standard di sicurezza e di qualità del servizio nonché la distribuzione e la disponibilità di energia su tutto il territorio nazionale;
- l'unitarietà della regolazione e della gestione dei sistemi di approvvigionamento e di trasporto nazionale e transnazionale di energia;
- l'adeguato equilibrio territoriale nella localizzazione delle infrastrutture energetiche;
- la trasparenza e la proporzionalità degli obblighi di servizio pubblico;
- procedure semplificate, trasparenti e non discriminatorie per il rilascio di autorizzazioni in regime di libero mercato e per la realizzazione delle infrastrutture;
- la tutela dell'ambiente e dell'ecosistema, e del paesaggio.

In sintesi, i punti chiave della legge sono i seguenti:

- le Regioni accrescono il loro ruolo nella promozione dell'efficienza energetica e delle fonti rinnovabili di energia, laddove lo Stato mantiene solo una funzione di indirizzo;
- sono state previste varie misure per accrescere la concorrenza nei mercati in liberalizzazione e per stimolare gli investimenti nelle grandi infrastrutture energetiche;
- è cliente idoneo ogni cliente finale il cui consumo è risultato, nell'anno precedente, uguale o superiore a 0,05 GWh. A decorrere dal 1° luglio 2004, è cliente idoneo ogni cliente finale non domestico. A decorrere dal 1° luglio 2007, è cliente idoneo ogni cliente finale;
- le aziende distributrici dell'energia elettrica e del gas naturale nel territorio cui la concessione o l'affidamento si riferiscono e per la loro durata, non possono esercitare, in proprio o con società collegate o partecipate, alcuna attività in regime di concorrenza, ad eccezione delle attività di vendita di energia elettrica e di gas e di illuminazione pubblica, nel settore dei servizi post-contatore, nei confronti degli stessi utenti del servizio pubblico e degli impianti;
- si prevede che i proprietari di nuovi impianti di produzione di energia elettrica di potenza termica non inferiore a 300 MW che siano autorizzati dopo la data di entrata in vigore della legge 239/2004, corrispondano alla regione sede degli impianti, a titolo di contributo compensativo per il mancato uso alternativo del territorio e per l'impatto logistico dei cantieri, un importo pari a 0,20 euro per ogni MWh di energia elettrica prodotta, limitatamente ai primi sette anni di esercizio degli impianti. Per gli impianti di potenza termica non inferiore a 300 MW, oggetto di interventi di potenziamento autorizzati dopo la data di entrata in vigore della presente legge, il contributo, calcolato con riferimento all'incremento di potenza derivante dall'intervento, è ridotto alla metà e viene corrisposto per un periodo di tre anni dall'entrata in esercizio dello stesso ripotenziamento. La regione sede degli impianti provvede, quindi, alla ripartizione del contributo compensativo tra il comune sede dell'impianto, i comuni contermini e la provincia che comprende il comune sede dell'impianto;
- l'energia elettrica prodotta da impianti di produzione sotto i 10 MVA e alimentati da fonti rinnovabili entrati in funzione dopo il 1 aprile 1999 viene ritirata dal GRN o dal distributore a seconda della rete cui gli impianti sono collegati;
- dovrà essere emanato un decreto legislativo di riordino della normativa tecnica impiantistica all'interno degli edifici, che promuova un sistema di verifiche energetiche e di sicurezza più efficace;
- hanno diritto all'emissione dei certificati verdi l'energia elettrica prodotta da impianti alimentati ad idrogeno, l'energia prodotta da impianti statici alimentati dallo stesso combustibile e quella prodotta da impianti di cogenerazione per la quota di energia

	<p>termica effettivamente utilizzata per il teleriscaldamento;</p> <ul style="list-style-type: none"> il risparmio di energia primaria ottenuto mediante la produzione o l'utilizzo di calore da fonti energetiche rinnovabili costituisce misura idonea al conseguimento degli obiettivi di cui al DM 20 luglio 2004; i certificati verdi assumono un valore di 0,05 GWh; gli impianti di microgenerazione (sotto il MWe), omologati secondo quanto disposto dal Ministero della Attività Produttive di concerto con il Ministero dell'Ambiente e con il Ministero dell'Interno, sono sottoposti a procedimenti autorizzativi semplificati ed equivalenti ai generatori di calore di pari potenzialità termica.
<p>Legge n.316 del 30/12/2004 <i>"Conversione in legge, con modificazioni, del decreto-legge 12 novembre 2004, n. 273, recante disposizioni urgenti per l'applicazione della direttiva 2003/87/CE in materia di scambio di quote di emissione dei gas ad effetto serra nella Comunità europea. (GU n. 2 del 4-1-2005)</i></p>	<p>La presente norma prevede l'applicazione della Direttiva 2003/87/CE in materia di scambio di quote di emissione dei gas ad effetto serra nella Comunità europea.</p> <p>L'articolo 1 contiene disposizioni inerenti l'autorizzazione ad emettere gas serra:</p> <p>art.1 Ai fini del rilascio dell'autorizzazione ad emettere gas ad effetto serra, i gestori degli impianti rientranti nelle categorie di attività elencate nell'allegato I della direttiva 2003/87/CE, in esercizio alla data di entrata in vigore del presente decreto presentano, all'autorità nazionale competente di cui all'art. 3, comma 1, apposita domanda di autorizzazione.</p> <p>L'articolo 2 contiene disposizioni inerenti la raccolta delle informazioni per l'assegnazione delle quote di emissioni di cui all'articolo 11 della direttiva 2003/87/CE:</p> <p>art.2 I gestori degli impianti rientranti nelle categorie di attività elencate nell'allegato I della direttiva 2003/87/CE, in esercizio alla data di entrata in vigore del presente decreto, comunicano all'autorità nazionale competente le informazioni necessarie ai fini dell'assegnazione delle quote di emissione per il periodo 2005-2007. Le specifiche relative al formato e alle modalità per la trasmissione delle suddette informazioni, nonché le specificazioni sui dati richiesti, sono definite, entro dieci giorni dalla data di entrata in vigore del presente decreto, mediante decreto del Ministro dell'Ambiente e della Tutela del Territorio e del Ministro delle Attività Produttive.</p> <p>L'articolo 2 bis contiene disposizioni inerenti alle sanzioni:</p> <p>art.2 bis Il gestore che omette di presentare la domanda di autorizzazione di cui all'articolo 1 punito con la sanzione amministrativa pecuniaria pari a 40 euro per ogni tonnellata di biossido di carbonio equivalente emessa. Il gestore che fornisce informazioni false relativamente a quanto richiesto dall'articolo 5 della direttiva 2003/87/CE, è punito con la sanzione amministrativa pecuniaria pari a 40 euro per ogni tonnellata di biossido di carbonio equivalente emessa in eccesso alle quantità cui avrebbe avuto diritto in caso di dichiarazione veritiera. Il gestore che omette di comunicare all'autorità nazionale competente le informazioni di cui all'articolo 2 o fornisce informazioni false, salvo che il fatto costituisce reato, è punito con la sanzione amministrativa pecuniaria pari a 10 euro per ogni tonnellata di biossido di carbonio equivalente emessa in difformità alle prescrizioni del presente decreto.</p>
<p>Decreto Legislativo del 30/05/2005 n.128 <i>sulla "Attuazione della direttiva 2003/30/CE relativa alla promozione dell'uso dei biocarburanti o di altri carburanti rinnovabili nei trasporti"</i></p>	<p>Il decreto fissa le seguenti percentuali:</p> <p>1% di biocarburanti entro il 31 dicembre 2005;</p> <p>2,5% di biocarburanti entro il 31 dicembre 2010.</p>
<p>Decreto legislativo 19 agosto 2005, n.192 <i>"Attuazione della direttiva 2002/91/CE relativa al rendimento energetico nell'edilizia"</i></p>	<p>Il Decreto stabilisce i criteri, le condizioni e le modalità per migliorare le prestazioni energetiche degli edifici al fine di favorire lo sviluppo, la valorizzazione e l'integrazione delle fonti rinnovabili e la diversificazione energetica, contribuire a conseguire gli obiettivi nazionali di limitazione delle emissioni di gas a effetto serra posti dal protocollo di Kyoto, promuovere la competitività dei comparti più avanzati attraverso lo sviluppo tecnologico.</p> <p>Il decreto disciplina, in particolare:</p> <p>la metodologia per il calcolo delle prestazioni energetiche integrate degli edifici;</p> <p>l'applicazione di requisiti minimi in materia di prestazioni energetiche degli edifici;</p> <p>i criteri generali per la certificazione energetica degli edifici; -le ispezioni periodiche degli impianti di climatizzazione;</p> <p>i criteri per garantire la qualificazione e l'indipendenza degli esperti incaricati della certificazione energetica e delle ispezioni degli impianti;</p> <p>la raccolta delle informazioni e delle esperienze, delle elaborazioni e degli studi necessari all'orientamento della politica energetica del settore;</p> <p>la promozione dell'uso razionale dell'energia anche attraverso l'informazione e la sensibilizzazione degli utenti finali, la formazione e l'aggiornamento degli operatori del settore.</p> <p>Il decreto si applica agli edifici di nuova costruzione e agli edifici oggetto di ristrutturazione. Nel caso di ristrutturazione di edifici esistenti è prevista un'applicazione graduale in relazione al tipo di intervento; in particolare:</p> <ul style="list-style-type: none"> una applicazione integrale a tutto l'edificio nel caso di: <ul style="list-style-type: none"> ➢ ristrutturazione integrale degli elementi edilizi costituenti l'involucro di edifici esistenti di superficie utile superiore a 1000 metri quadrati; ➢ demolizione e ricostruzione in manutenzione straordinaria di edifici esistenti di superficie utile superiore a 1000 metri quadrati; una applicazione limitata al solo ampliamento dell'edificio nel caso che lo stesso ampliamento risulti volumetricamente superiore al 20 per cento dell'intero edificio esistente; una applicazione limitata al rispetto di specifici parametri, livelli prestazionali e prescrizioni, nel caso di interventi su edifici esistenti, quali: <ul style="list-style-type: none"> - ristrutturazioni totali o parziali e manutenzione straordinaria dell'involucro edilizio all'interno di quanto già previsto nei casi precedenti; - nuova installazione di impianti termici in edifici esistenti o ristrutturazione degli stessi impianti; - sostituzione di generatori di calore. <p>Inoltre, il decreto stabilisce che, entro un anno dalla data di entrata in vigore, gli edifici di nuova costruzione e quelli oggetto di ristrutturazione, siano dotati, al termine della</p>

	<p>costruzione medesima ed a cura del costruttore, di un attestato di certificazione energetica.</p> <p>Entro centoventi giorni dalla data di entrata in vigore del decreto, saranno definiti:</p> <ul style="list-style-type: none"> • i criteri generali, le metodologie di calcolo e i requisiti minimi finalizzati al contenimento dei consumi di energia, disciplinando la progettazione, l'installazione, l'esercizio, la manutenzione e l'ispezione degli impianti termici per la climatizzazione invernale ed estiva degli edifici, per la preparazione dell'acqua calda per usi igienici sanitari e, limitatamente al settore terziario, per l'illuminazione artificiale degli edifici; • i criteri generali di prestazione energetica per l'edilizia sovvenzionata e convenzionata, nonché per l'edilizia pubblica e privata, anche riguardo alla ristrutturazione degli edifici esistenti, indicando le metodologie di calcolo. <p>Fino alla pubblicazione dei suddetti criteri si è in regime transitorio e si deve fare riferimento ai metodi di verifica riportati nell'allegato I.</p> <p>Per gli edifici di nuova costruzione e in caso di ristrutturazione integrale degli elementi edilizi costituenti l'involucro di edifici esistenti di superficie utile superiore a 1000m² o ampliamento dell'edificio del 20% il suo volume o di ristrutturazione o nuova installazione di impianti termici si calcola il fabbisogno energetico primario (FEP) per la climatizzazione invernale espresso in kWh/m²</p> <p>di superficie utile, che deve essere minore a determinati valori. Il FEP tiene conto della dispersione energetica dell'involucro, della ventilazione, degli apporti gratuiti e del rendimento globale medio stagionale degli impianti. Il fabbisogno energetico primario viene quindi relazionato alla superficie utile.</p> <p>Per ristrutturazioni parziali o totali e manutenzione straordinaria dell'involucro edilizio di edifici esistenti di superficie utile inferiore a 1000 m² è necessario assicurare che il rendimento dell'impianto termico sia superiore ad un determinato valore e che le trasmittanze dei componenti costruttivi siano inferiori a determinati limiti.</p> <p>È possibile inoltre incrementare fino al 30% le trasmittanze delle superfici verticali opache purché si riduca contemporaneamente del 30% la trasmittanza delle superfici trasparenti.</p> <p>Per quanto riguarda gli impianti, in regime transitorio si adottano i seguenti criteri:</p> <ul style="list-style-type: none"> • obbligo di predisposizione per gli impianti solari termici e fotovoltaici; • obbligo di verifica per impianti di potenza < 35 kW: <ul style="list-style-type: none"> ➢ ogni anno se alimentati a combustibile liquido o solido; ➢ ogni due anni se alimentati a gas e con più di 8 anni; ➢ ogni quattro anni per gli altri; • obbligo di verifica per impianti di potenza >= 35 kW: <ul style="list-style-type: none"> ➢ ogni anno se alimentati a combustibile liquido o solido o a gas; • verifiche di rendimento: <ul style="list-style-type: none"> ➢ almeno una volta all'anno se >= 35 kW; ➢ almeno una volta ogni 4 anni se < 35 kW. <p>La clausola di cedevolezza indicata dall'articolo 17 afferma la possibilità delle Regioni di recepire la Direttiva autonomamente nel rispetto delle prescrizioni dello stesso Decreto legislativo.</p>
<p>Decreto del Ministero delle Attività produttive del 24 agosto 2005</p> <p><i>"Aggiornamento delle direttive per l'incentivazione dell'energia elettrica prodotta da fonti rinnovabili ai sensi dell'articolo 11, comma 5, del decreto legislativo 16 marzo 1999, n. 79."</i></p>	<p>Il presente decreto è finalizzato all'aggiornamento delle direttive di cui all'articolo 11, comma 5 del decreto legislativo n. 79/99, recante attuazione alla direttiva 96/92/CE che definisce le norme comuni per il mercato interno dell'energia elettrica. Di seguito una schematizzazione degli elementi fondamentali.</p> <p>Certificati verdi (art. 5 e 6)</p> <p>Per i primi otto anni (più quattro in determinati casi) di esercizio dei nuovi impianti, la produzione netta di energia ha diritto all'emissione dei certificati verdi; solo per impianti a biomasse ed a rifiuti i certificati verdi sono emessi per un totale di dodici anni. Ogni certificato verde ha il valore di 50 MWh e viene emesso dal Gestore della rete. Il gestore della rete può disporre controlli sugli impianti al fine di valutare l'attendibilità e conformità delle dichiarazioni sugli stessi. Il gestore del mercato dei certificati verdi organizza una sede per la compravendita degli stessi in cui avvengono le contrattazioni. L'organizzazione della contrattazione si conforma alla disciplina del mercato. I certificati sono altresì oggetto di libero mercato al di fuori della sede definita.</p> <p>Bollettino annuale e sistema informativo (art. 10)</p> <p>Il gestore della rete con cadenza annuale pubblica un bollettino informativo con l'elenco degli impianti da fonti rinnovabili in esercizio, in costruzione o in progetto, contenente anche il numero di certificati verdi emessi, dati statistici e dati sulle verifiche condotte sugli impianti. Inoltre lo stesso Gestore organizza un sistema informativo sugli impianti in questione</p> <p>Impianti alimentati da rifiuti (art. 12)</p> <p>Non ha diritto ai certificati verdi la produzione di energia elettrica degli impianti alimentati da rifiuti, che hanno ottenuto autorizzazione per la costruzione in data successiva all'11 gennaio 2005, che utilizzano combustibile ottenuto da rifiuti urbani e speciali non pericolosi e che operano in co-combustione</p>

<p>Decreto del Ministero delle Attività produttive del 24 ottobre 2005 <i>"Direttive per la regolamentazione dell'emissione dei certificati verdi alle produzioni di energia di cui all'articolo 1, comma 71, della legge 23 agosto 2004, n. 239"</i></p>	<p>Questo bando, ai sensi dell'articolo 11, comma 5, del decreto legislativo n. 79/99, stabilisce le direttive per la regolamentazione della emissione dei certificati verdi alle produzioni di energia. Ha diritto a certificati verdi:</p> <ul style="list-style-type: none"> ▪ Energia elettrica prodotta da impianti che utilizzano idrogeno ▪ Energia elettrica prodotta da impianti statici (celle a combustibile) ▪ Energia elettrica prodotta da impianti di cogenerazione abbinati al teleriscaldamento, limitatamente alla quota di energia termica effettivamente utilizzata per il teleriscaldamento. <p>Disposizioni relative ad impianti di produzione energetica (art. 3) Ha diritto a certificati verdi la produzione di energia elettrica che comporta una riduzione complessiva delle emissioni di CO₂. A tal fine il produttore deve inoltrare al Gestore della rete un'apposita relazione in cui evidenzia le modalità con cui viene conseguita tale riduzione. Entro 60 giorni è previsto il parere del Minister delle attività produttive e del Ministero dell'ambiente oltre che del Gestore della rete. Ha valore il silenzio assenso. Di seguito nell'articolo vengono indicati per caratteristiche impiantistiche ulteriori disposizioni e pratiche burocratiche da mettere in atto al fine dell'ottenimento dei certificati verdi. Detti certificati hanno valore unitario pari a 50 MWh e sono emessi dal Gestore della rete entro 30 giorni dalla comunicazione della produzione netta da parte del produttore. È possibile, su richiesta del produttore, l'emissione annua anticipata del totale di certificati verdi calcolati in base alla produzione energetica prevista annua e la compensazione in caso di produzione inferiore ai certificati emessi, attraverso annullamento degli stessi o trattenimento dei altri certificati (in quantità pari) di altri impianti del medesimo produttore.</p> <p>Disposizioni relative ad impianti in cogenerazione (art. 4) Ha diritto ai certificati verdi l'energia elettrica prodotta dagli impianti entrati in servizio a seguito di nuova costruzione, potenziamento o rifacimento in data successiva al 28 settembre 2004. La quantità di energia avente diritto ai certificati verdi, prodotta da impianti di cogenerazione abbinati al teleriscaldamento è determinata dal produttore e verificata dal Gestore della rete. Il certificato verde ha valore di 50 MWh, è emesso dal gestore della rete, entro 60 giorni dalla comunicazione del produttore del quantitativo di energia prodotta. Agli articoli seguenti sono dettate norme sulle procedure burocratiche e sul bollettino annuale che il Gestore della rete è tenuto a pubblicare.</p>
<p>Decreto Legge 10 gennaio 2006 n. 2 <i>"Interventi urgenti sui settori dell'agricoltura, dell'agroindustria, della pesca, nonché in materia di fiscalità d'impresa"</i></p>	<p>Tale decreto fissa che dal primo luglio 2006 l'obbligo, per i distributori di carburanti diesel e benzina, di immettere al consumo biocarburanti pari all'1% e questa quota verrà incrementata di un punto percentuale ogni anno fino al 2010.</p>
<p>Decreto Legislativo 29 dicembre 2006, n.311 <i>"Disposizioni correttive ed integrative al decreto legislativo 19 agosto 2005, n° 192, recante attuazione della direttiva 2002/91/CE, relativa al rendimento energetico nell'edilizia"</i></p>	<p>Il presente decreto integra e modifica la legge 192/2005 relativa all'efficienza energetica degli edifici.</p> <p>Di seguito i principali obiettivi cui la norma fa riferimento:</p> <ul style="list-style-type: none"> ▪ definizione di una metodologia per il calcolo della prestazione energetica degli edifici; ▪ applicazione dei requisiti minimi in materia di prestazioni energetiche degli edifici; ▪ definizione di criteri generali per la certificazione energetica; ▪ definizione di criteri per garantire la qualificazione degli esperti incaricati della certificazione energetica e dell'ispezione degli impianti; ▪ raccolta delle informazioni per l'orientamento della politica del risparmio energetico; ▪ promozione dell'uso nazionale dell'energia anche attraverso forme di sensibilizzazione, informazione, formazione ed aggiornamento. <p>Riguardo i livelli applicativi, la normativa definisce diverse fasi temporali e relativi differenti livelli applicativi.</p> <p>Riguardo il sistema certificativo, la normativa, definisce le seguenti tappe di applicazione:</p> <ol style="list-style-type: none"> 1. Dal 1° luglio 2007: Agli edifici di superficie utile superiore a 1.000 m², nel caso di compravendita dell'immobile, ed a tutti gli edifici pubblici, in caso di rinnovo o nuovo contratto di gestione degli impianti termici. 2. Dal 1° luglio 2008: Agli edifici di superficie utile fino a 1.000 m² nel caso di compravendita dell'immobile (applicata all'immobile complessivo). 3. Dal 1° luglio 2009: Alle singole unità immobiliari.
<p>Decreto Legislativo 8 febbraio 2007, n.20 <i>"Attuazione della direttiva 2004/8/CE sulla promozione della cogenerazione basata sulla domanda di calore utile nel mercato interno dell'energia, nonché modifica alla direttiva 92/42/CEE."</i></p>	<p>Il presente decreto punta alla promozione della cogenerazione ad alto rendimento, ossia la produzione combinata di energia elettrica e calore. Il decreto prevede significativi benefici sia in termini di semplificazioni che di assegnazioni di certificati bianchi.</p> <p>L'elettricità prodotta da cogenerazione ad alto rendimento ha diritto al rilascio, su richiesta del produttore, della garanzia d'origine di elettricità da cogenerazione ad alto rendimento, di cui è soggetto designato al rilascio il GSE (Gestore Servizi Elettrici). Tale garanzia viene rilasciata solo per produzioni annue superiori a 50 MWh. Tale garanzia è necessaria ai produttori affinché essi possano dimostrare che l'elettricità da essi venduta è prodotta da cogenerazione ad alto rendimento.</p> <p>Al fine di garantire sostegni alla cogenerazione ad alto rendimento ed al fine di assicurare che lo stesso sostegno sia basato sulla domanda di calore utile e simultaneamente sui risparmi di energia primaria, vengono applicate, alla cogenerazione ad alto rendimento, le disposizioni legate al mercato interno dell'energia elettrica (Decreto Bersani del 16 marzo 1999, n°79).</p> <p>Inoltre il decreto fa chiarezza sulle disposizioni legate alla Legge Marzano (23 agosto 2004 n°239) che aveva previsto diritto di assegnazione di certificati verdi per l'energia prodotta da impianti di cogenerazione abbinati al teleriscaldamento. Tale disposizione risulta elisa dalla legge finanziaria 2007. Tuttavia, questo decreto salva i diritti acquisiti dagli impianti entrati in funzionamento fino all'approvazione della legge finanziaria, dagli impianti autorizzati perché entreranno in funzione entro il 31 dicembre 2008 e dagli impianti in costruzione, che entreranno in esercizio entro fine 2008. Per impianti superiori a 10 MW, il mantenimento dei certificati verdi, è tuttavia subordinato all'ottenimento della certificazione EMAS. Infine chi ha l'obbligo di rifornirsi di certificati verdi, ha l'obbligo di rifornirsi solo al 20% di certificazioni derivanti da fonti rinnovabili non pure (cogenerazione abbinata a teleriscaldamento), il restante 80% dev'essere coperto da certificati verdi provenienti da fonti rinnovabili pure (solare, eolico, biomasse, maree, ecc.).</p>

<p>Decreto del Ministero dello sviluppo economico di concerto con il Ministero dell'economia e delle finanze del 19 febbraio 2007</p> <p><i>"Disposizioni in materia di detrazioni per le spese sostenute per l'acquisto e l'installazione di motori ad elevata efficienza e variatori di velocità (inverter), di cui all'articolo 1, commi 358 e 359, della legge 27 dicembre 2006, n. 296"</i></p>	<p>Spese ammesse</p> <p>Acquisto e installazione di: motori elettrici trifasi in bassa tensione ad elevata efficienza con potenza compresa tra 5 e 90 kW sia per nuova installazione sia per la sostituzione di vecchi variatori di velocità di motori elettrici (inverter) con potenze da 7,5 a 90 kW</p> <p>I motori devono garantire il rendimento minimo in linea con i migliori standard italiani ed europei: i requisiti tecnici sono riportati nell'Allegato A del decreto. Il decreto, agli articoli 3 e 6, fissa dei tetti massimi di spesa per motori e variatori in funzione della taglia, avendo come riferimento i prezzi di mercato riconosce un rimborso a forfait per i costi di installazione.</p> <p>Nel caso in cui il beneficiario decida di disfarsi dei motori sostituiti, questi devono essere conferiti a recuperatori autorizzati che provvedono al riciclaggio o ad altre forme di recupero.</p> <p>Intensità del contributo</p> <p>Detrazione dall'imposta lorda per una quota pari al 20% degli importi rimasti a carico del contribuente, fino ad un valore massimo della detrazione di 1.500 Euro per intervento. I beneficiari potranno ottenere l'agevolazione fiscale quando faranno la denuncia dei redditi relativa all'anno 2007. La detrazione è cumulabile con la richiesta di certificati bianchi ed anche con la richiesta di certificati bianchi ed anche con specifici incentivi predisposti da Regioni, Province e Comuni</p>
<p>CONTRATTO QUADRO sui biocarburanti (181206), stipulato ai sensi degli articoli 10 e 11 del Decreto legislativo 27 Maggio 2005 n. 102, per prodotto da utilizzare ai sensi dell'articolo 2 quater della Legge 11 marzo 2006 n. 81- presentato il 10/01/2007.</p>	<p>Questo documento costituisce il primo contratto quadro nazionale sui biocarburanti che rappresenta il primo passo verso la costruzione di una filiera nazionale delle agro-energie e contribuisce a conferire un ruolo nuovo all'agricoltura nazionale. Con questo Contratto tutte le parti intendono sviluppare sinergie nel processo di programmazione e sviluppo della diffusione della coltivazione e produzione dei "prodotti", in particolare ed in prima istanza il seme di colza, in funzione degli obiettivi di sviluppo delle colture ad uso energetico.</p>
<p>Decreto del Ministero dello sviluppo economico di concerto con il Ministero dell'ambiente e della tutela del territorio e del mare del 19 febbraio 2007</p> <p><i>"Criteri e modalità per incentivare la produzione di energia elettrica mediante conversione fotovoltaica della fonte solare in attuazione dell'articolo 7 del decreto legislativo 29 dicembre 2003 n.387"</i></p>	<p>Il nuovo decreto semplifica notevolmente le procedure finora previste, in base alle quali per installare il fotovoltaico era necessario entrare nelle apposite graduatorie elaborate dal GSE (ex GRTN) sulla base della data di presentazione della domanda. La domanda, però, anche se aveva i requisiti richiesti, non garantiva un automatico via libera, data l'esistenza di un tetto massimo annuo di domande accoglibili che si saturava velocemente. L'attuale provvedimento:</p> <ul style="list-style-type: none"> fissa un obiettivo di 3.000 MW di fotovoltaico entro il 2016, dei quali 1.200 MW incentivabili da subito e il resto sulla base di un provvedimento definito successivamente; se questa potenza di 3.000 MW venisse realizzata tutta con impianti per le famiglie, potranno essere costruiti circa 1.500.000 di impianti. Oggi in Italia sono installati circa 50 MW; concede un incentivo che va da 0,36 €/kWh per i grandi impianti industriali e cresce fino a 0,49 €/kWh per i piccoli impianti domestici integrati negli edifici; tali incentivi si aggiungono al risparmio conseguente all'autoconsumo dell'energia prodotta (circa 0,18 €/kWh per le famiglie), o ai ricavi per la vendita della stessa energia (circa 0,09 €/kWh); pone specifica attenzione agli impianti realizzati da scuole, ospedali e piccoli comuni, ai quali sarà riconosciuto un incentivo maggiorato del 5%; incrementa ulteriormente l'incentivo, anche fino al 30%, per i piccoli impianti che alimentano le utenze di edifici sui quali gli interessati effettuano interventi di risparmio energetico adeguatamente certificati; semplifica le procedure di accesso agli incentivi: basterà realizzare l'impianto in conformità alle regole stabilite dal decreto e darne comunicazione al Gestore dei servizi elettrici, soggetto incaricato di erogare gli incentivi; offre certezza di accesso agli incentivi: anche quando sarà raggiunto il limite di 1.200 MW di potenza immediatamente incentivabile, saranno ammessi alle tariffe incentivanti tutti gli impianti completati dai privati entro i successivi 14 mesi, o entro i successivi 24 mesi se realizzati da soggetti pubblici; offre la possibilità di definire uno specifico incentivo per le tecnologie innovative, anche a seguito di un accurato monitoraggio del settore, che sarà tempestivamente avviato. <p>Beneficiari del decreto sono sia persone fisiche che giuridiche, sia soggetti pubblici che condomini di unità abitative o condomini di edifici.</p>
<p>Decreto del Ministero dell'economia e delle finanze di concerto con il Ministero dello sviluppo economico del 19 febbraio 2007</p> <p><i>"Disposizioni in materia di detrazioni per le spese di riqualificazione energetica del patrimonio edilizio esistente ai sensi dell'articolo 1, comma 349, della legge 27 dicembre 2006, n° 296"</i></p>	<p>Spese ammesse</p> <p>Per ottenere l'agevolazione, i beneficiari devono rivolgersi ad un tecnico abilitato alla progettazione di edifici ed impianti (geometra, ingegnere, architetto, perito industriale). Il tecnico presenta una serie di proposte per ridurre le dispersioni termiche: finestre, caldaie a condensazione, isolamento delle murature e pannelli solari. L'agevolazione riguarda le seguenti spese: interventi che comportino una riduzione della trasmittanza termica U degli elementi opachi costituenti l'involucro edilizio interventi che comportino una riduzione della trasmittanza termica U delle finestre comprensive degli infissi interventi impiantistici concernenti la climatizzazione invernale e/o la produzione di acqua calda (pannelli solari, caldaie a condensazione) Qualsiasi tipo di intervento proposto deve avere determinate caratteristiche, dettagliate negli Allegati al decreto: per le finestre e gli interventi sulle murature deve essere provvista una capacità di isolamento adeguata, che cambia a seconda della fascia climatica di residenza il tecnico può proporre anche un intervento complessivo sull'edificio (come per esempio nel caso di condomini), ma in questo caso il parametro necessario per ottenere il beneficio fiscale viene calcolato tenendo conto dell'efficienza energetica complessiva. Il tecnico deve fornire al soggetto beneficiario una documentazione che attesti il rispetto dei requisiti e un attestato di certificazione energetica per il quale esiste già un modulo allegato al decreto.</p>

Biodiversità e Aree Naturali Protette: principale normativa di riferimento

CONVENZIONI INTERNAZIONALI

Atto normativo	Obiettivi
Convenzione sulla diversità biologica <i>Conferenza delle Nazioni Unite su Ambiente e Sviluppo Rio de Janeiro 1992</i>	La convenzione si pone l'obiettivo di contrastare la perdita di biodiversità riconducibile alla distruzione ed al degrado degli habitat naturali ed all'accelerazione dei processi di estinzione di molte specie viventi susseguenti alle attività antropiche, ha previsto la realizzazione di iniziative finalizzate al miglioramento delle conoscenze scientifiche sullo stato e sulla dinamica degli ecosistemi naturali, alla sensibilizzazione ed alla formazione in relazione all'importanza della preservazione della biodiversità; all'istituzione di aree naturali protette, alla predisposizione di misure di conservazione, all'individuazione delle attività che determinano i più significativi impatti negativi sulla biodiversità ed alla regolamentazione dell'utilizzo delle risorse biologiche al fine di assicurarne la sostenibilità nel lungo periodo.
Global Strategy for the Management of Farm Animal Genetic Resources <i>FAO, inizio anni '90</i>	La strategia fornisce un quadro tecnico ed operativo con il quale si è inteso agevolare la concreta attuazione degli adempimenti previsti dalla Convenzione sulla Biodiversità in tema di conservazione e tutela delle risorse genetiche animali. L'obiettivo della Strategia è quello di facilitare le azioni di caratterizzazione, conservazione e gestione delle risorse genetiche animali in campo agricolo. Allo scopo, è stato anche sviluppato il "Domestic Animal Diversity Information System" (DAD-IS) che fornisce strumenti, raccolte di dati, linee guida, inventari, connessioni e contatti per una migliore gestione delle risorse genetiche animali nel Mondo.
Global Action Plan for the conservation and better use of plant genetic resources for food and agriculture <i>Leipzig, Germania 1996</i>	La strategia rappresenta l'Accordo Internazionale con il quale le parti riconoscono l'importanza della conservazione e si impegnano a favorire una equa distribuzione dei benefici derivanti dall'uso delle risorse genetiche. Nel Piano sono indicate 20 attività prioritarie da implementare. Le tematiche individuate sono: la conservazione in situ e lo sviluppo, la conservazione ex situ, l'uso delle risorse genetiche e la capacity building delle istituzioni. Inoltre il Global Action Plan riconosce per la prima volta la centralità del ruolo delle donne nella conservazione della diversità genetica vegetale a livello mondiale.
International Treaty On Plant Genetic Resources For Food And Agriculture <i>Risoluzione FAO n. 3/2001</i>	Il Trattato si pone come finalità la conservazione e l'uso sostenibile delle risorse genetiche vegetali e la giusta ed equa ripartizione dei benefici derivanti dal loro utilizzo per un'agricoltura sostenibile e per la sicurezza alimentare. Per il raggiungimento di tali obiettivi, nel Trattato sono indicati gli strumenti che i sottoscrittori potranno promuovere e/o implementare al fine di dare concreta attuazione alla strategia delineata. Viene anche delineato un sistema multilaterale per facilitare, da un lato, l'uso delle risorse genetiche vegetali afferenti ai circa 60 generi contenuti nell'allegato 1 del Trattato, e consentire dall'altro la condivisione dei benefici derivanti dalla loro utilizzazione. Il Trattato è entrato in vigore il 29 giugno 2004.

NORMATIVA COMUNITARIA

Atto normativo	Obiettivi
Direttiva 79/409/CEE "Uccelli" <i>Concernente la conservazione degli uccelli selvatici - 2 aprile 1979</i>	La direttiva si pone l'obiettivo di conservare le popolazioni delle specie di uccelli selvatici nel territorio degli Stati membri ai quali si applica il trattato mediante adeguate misure di protezione, gestione e regolamentazione del prelievo.
Direttiva 92/43/CEE "Habitat" <i>Conservazione degli habitat naturali e seminaturali e della flora e della fauna selvatiche</i> <i>Bruxelles, 21 maggio 1992</i>	La direttiva si pone l'obiettivo di salvaguardare la biodiversità nel territorio europeo degli Stati membri ai quali si applica il Trattato, prevede misure generali di protezione per specie di flora e fauna di interesse comunitario e l'individuazione di aree di particolare importanza per la conservazione in stato soddisfacente di particolari habitat e specie per le quali prevedere uno specifico regime di gestione comprendente la predisposizione di appropriate misure di conservazione di carattere amministrativo, regolamentare o contrattuale. Tali misure possono prevedere sia divieti di svolgimento di attività particolarmente impattanti sui valori ecosistemici e flora-faunistici tutelati, sia la sottoscrizione di accordi volontari tra soggetti gestori delle aree e operatori economici al fine di orientare le attività di questi ultimi verso forme compatibili con gli obiettivi di tutela. L'art.11 della Direttiva Habitat richiama la necessità di garantire adeguate attività di sorveglianza sullo stato di conservazione degli habitat e delle specie tutelate.

NORMATIVA NAZIONALE:

Atto normativo	Obiettivi
Legge n. 394 del 6 dicembre 1991 <i>Legge Quadro sulle aree protette</i>	La legge detta principi fondamentali al fine di garantire e promuovere la conservazione e la valorizzazione del patrimonio naturale detta principi fondamentali per l'istituzione e la gestione di aree naturali protette in attuazione degli artt. 9 e 32 della Costituzione e nel rispetto degli accordi internazionali. Per tali aree la legge prevede uno specifico regime di gestione finalizzato in particolare alla conservazione di specie animali o vegetali, di loro associazioni o comunità, di biotopi, di valori scenici e panoramici, di processi naturali, di equilibri idraulici e idrogeologici, di equilibri ecologici; all'applicazione di metodi di gestione o di restauro ambientale idonei a realizzare una integrazione tra uomo e ambiente naturale, anche mediante la salvaguardia dei valori antropologici, archeologici, storici e architettonici e delle attività agro-silvopastorale tradizionali; alla promozione di attività di educazione, di formazione e di ricerca scientifica, anche interdisciplinare. Le medesime finalità sono perseguite dalla Legge Regionale della Campania n. 33/93 e s.m.i. con riferimento al sistema dei parchi e delle riserve di interesse regionale.
Legge n. 157 dell'11 febbraio 1992 <i>Norme per la protezione della fauna selvatica omeoterma e per il prelievo venatorio</i>	La legge detta norme per la protezione della fauna selvatica (mammiferi, uccelli e tutte le altre specie indicate come minacciate di estinzione nell'ambito di convenzioni internazionali, direttive comunitarie, decreti del Presidente del Consiglio dei Ministri) e per la regolamentazione dell'attività di prelievo venatorio.
Legge n.124 del 14 febbraio 1994 <i>Ratifica ed esecuzione della Convenzione sulla biodiversità, con annessi, fatta a Rio de Janeiro il 5 giugno 1992</i>	La legge recepisce la Convenzione sulla biodiversità che persegue l'obiettivo di contrastare la perdita di biodiversità riconducibile alla distruzione ed al degrado degli habitat naturali ed all'accelerazione dei processi di estinzione di molte specie viventi correlata ad attività antropiche.
D.P.R. n. 357 dell'8 settembre 1997 e s.m.i.	Il decreto recepisce la direttiva 92/43/CEE e detta disposizioni per l'attuazione,

<i>Regolamento recante attuazione della direttiva 92/43/CEE relativa alla conservazione degli habitat naturali e seminaturali e della flora e della fauna selvatiche</i>	trasferendo a Regioni e Province autonome diverse competenze amministrative e gestionali.
Decreto Ministero Ambiente 3/09/2002 <i>Linee guida per la gestione dei siti Natura 2000</i>	Il decreto fornisce indicazioni per l'attuazione della strategia comunitaria e nazionale per la salvaguardia della natura e della biodiversità con valenza di supporto tecnico – amministrativo alla elaborazione di appropriate misure di conservazione per i siti della Rete Natura 2000.
Legge 6 aprile 2004, n. 101 <i>"Ratifica ed esecuzione del Trattato internazionale sulle risorse fitogenetiche per l'alimentazione e l'agricoltura, con Appendici, adottato dalla trentunesima riunione della Conferenza della FAO a Roma il 3 novembre 2001".</i>	Ratifica del International Treaty On Plant Genetic Resources For Food And Agriculture.

NORMATIVA REGIONALE:

Atto normativo	Obiettivi
Legge Regionale n. 33 dell'1 settembre 1993 <i>Istituzione di parchi e riserve naturali in Campania</i>	La legge detta principi e norme per l'istituzione di aree protette regionali al fine di garantire e promuovere la conservazione e la valorizzazione del patrimonio naturale.
Legge Regionale n. 17 del 7 ottobre 2003 <i>Istituzione del sistema parchi urbani di interesse regionale</i>	La legge prevede l'istituzione di parchi urbani e metropolitani allo scopo di individuare azioni idonee a garantire la difesa dell'ecosistema, il restauro del paesaggio, il ripristino dell'identità storico – culturale, la valorizzazione ambientale anche in chiave economico produttiva soprattutto attraverso il sostegno all'agricoltura urbana. La legge persegue il riequilibrio ecologico delle aree urbanizzate mediante la salvaguardia, la valorizzazione e, ove possibile, il riaggiungimento di aree verdi, aree agricole, aree incolte, aree percorse dal fuoco, aree archeologiche inserite in contesti naturali, monumenti naturali.

Paesaggio e Beni Culturali: principale normativa di riferimento

CONVENZIONI INTERNAZIONALI

Atto normativo	Obiettivi
Convenzione Europea per la protezione del patrimonio archeologico <i>Londra, 6 maggio 1969 revisionata a La Valletta, il 16 gennaio 1992</i>	La convenzione ha l'obiettivo di assicurare la protezione del patrimonio archeologico e a tal fine impegna gli stati firmatari a: delimitare e proteggere luoghi e zone di interesse archeologico e a creare delle riserve per la conservazione delle testimonianze materiali oggetto di scavi delle future generazioni di archeologi. L'Italia ha ratificato la Convenzione di Londra con legge 12 aprile 1973, n.202.
Convenzione sulla protezione del patrimonio naturale e culturale mondiale (UNESCO) <i>Parigi, 16 novembre 1972</i>	La convenzione si pone l'obiettivo di tutelare e conservare beni culturali, architettonici, archeologici, naturali ritenuti di valore universale, attraverso la creazione di una lista di siti (Lista del Patrimonio Mondiale) aggiornabile periodicamente.
Convenzione per la salvaguardia del patrimonio architettonico d'Europa <i>Granada, 3 ottobre 1985</i>	La convenzione sottolinea l'importanza di definire orientamenti per una politica comune sulla salvaguardia e valorizzazione del patrimonio architettonico europeo. La convenzione è stata ratificata dall'Italia il 31 maggio 1989.
Carta del paesaggio Mediterraneo <i>St. Malò, ottobre 1993</i>	La carta si pone tra gli obiettivi principali la conservazione del paesaggio con valore storico e culturale rappresentativo delle civiltà mediterranee e l'integrazione della variabile paesistica in tutte le attività antropiche suscettibili di produrre impatti su di essa.
Strategia paneuropea della diversità biologica e paesaggistica <i>Sofia, 25 novembre 1995</i>	La Strategia ha l'obiettivo, da perseguire nell'arco di venti anni, di arginare la riduzione e il degrado della diversità biologica e paesaggistica del continente europeo.
Schema di Sviluppo dello Spazio Europeo (SSSE) <i>Postdam, 10/11 maggio 1999</i>	Lo SSSE mira al conseguimento di uno sviluppo del territorio equilibrato e sostenibile che faccia perno principalmente sulla coesione socio-economica. Altro obiettivo è quello di limitare la standardizzazione e banalizzazione delle identità locali e regionali, preservando la varietà culturale del territorio europeo. Nello Schema viene dedicata particolare attenzione al patrimonio naturale e culturale costituito dai paesaggi culturali d'Europa, dalle città e dai monumenti naturali e storici, sempre più minacciati dai fenomeni di globalizzazione e modernizzazione socio-economica.
Convenzione Europea del Paesaggio (CEP) <i>Firenze, 20 ottobre 2000</i>	Obiettivo della Convenzione è di promuovere la salvaguardia, la gestione e la pianificazione dei paesaggi al fine di contrastare i rischi di omologazione, banalizzazione, se non addirittura di estinzione dei paesaggi europei, nonché di favorire uno sviluppo sostenibile rispettoso dei paesaggi che sia capace di conciliare i bisogni sociali, le attività economiche e la protezione dell'ambiente.

NORMATIVA NAZIONALE

Atto normativo	Obiettivi
Legge n. 1089 del 1 giugno 1939 <i>Tutela delle cose di interesse storico artistico</i>	La legge individua alcune categorie di cose d'interesse storico artistico, attraverso una elencazione di beni mobili o immobili di particolare interesse artistico, storico, archeologico o etnografico.
Legge n. 1497 del 29 giugno 1939 <i>Protezione delle bellezze naturali</i>	La legge si pone l'obiettivo di definire i beni oggetto di tutela, istituisce un sistema di vincoli a tutela di specifici ambiti paesaggistici e descrive i loro caratteri di rarità e bellezza.
Regio Decreto n.1357 del 3 giugno 1940 <i>Regolamento relativo alla Legge n.1497/39</i>	
Costituzione della Repubblica Italiana <i>Roma, 27 dicembre 1947</i>	La salvaguardia del paesaggio e dei beni culturali ha rilevanza costituzionale ai sensi dell'art.9 che <i>tutela il paesaggio e il patrimonio storico artistico della Nazione.</i>
Legge n. 184 del 6 aprile 1977 <i>Applicazione della Convenzione sulla protezione del patrimonio culturale e naturale mondiale del 23/11/1972</i>	La legge recepisce la Convenzione sul Patrimonio Mondiale dell'UNESCO. Con essa lo Stato si impegna a conservare i siti individuati sul proprio territorio.
Legge n. 431 dell'8 agosto 1985 (legge Galasso) <i>Disposizioni urgenti per la tutela delle zone di particolare interesse ambientale</i>	La legge detta disposizioni urgenti per la tutela di zone di particolare interesse ambientale, individuando specifiche bellezze naturali soggette a vincolo e classificandole per categorie morfologiche. Inoltre essa attribuisce alla pianificazione (attraverso appositi "piani paesistici" o "piani urbanistico - territoriali con specifica considerazione dei valori

	paesaggistici e ambientali”) il compito di definire i modi e i contenuti della tutela.
Legge n. 378 del 24 dicembre 2003 <i>Disposizioni per la tutela e la valorizzazione dell'architettura rurale</i>	La legge ha lo scopo di salvaguardare e valorizzare le tipologie di architettura rurale, quali insediamenti agricoli, edifici o fabbricati rurali, presenti sul territorio nazionale, realizzati tra il XIII ed il XIX secolo e che costituiscono testimonianza dell'economia rurale tradizionale.
Decreto del Ministero per i Beni e le Attività Culturali 6 ottobre 2005 <i>Individuazione delle diverse tipologie di architettura rurale presenti sul territorio nazionale e definizione dei criteri tecnico-scientifici per la realizzazione degli interventi, ai sensi della legge 24 dicembre 2003, n.378, recante disposizioni per la tutela e la valorizzazione della architettura rurale</i>	Il Decreto individua specifiche tipologie di architettura rurale presenti sul territorio nazionale e definisce criteri tecnico-scientifici per la realizzazione di interventi sul patrimonio architettonico rurale.
Decreto Legislativo n. 42 del 22 gennaio 2004 (codice Urbani) <i>Codice dei beni culturali e del paesaggio, ai sensi dell' Articolo 10 della legge 6 luglio 2002, n. 137</i>	La legge si propone di rendere maggiormente organica la disciplina del patrimonio culturale, storico – artistico, archeologico e architettonico italiano con un'esplicita integrazione in essa dei valori riferibili al paesaggio.
Decreto Legislativo n. 156 del 24 marzo 2006 <i>Disposizioni correttive ed integrative al decreto legislativo 22 gennaio 2004, n. 42, in relazione ai beni culturali</i>	Il D.Lgs reca disposizioni correttive ed integrative a specifici articoli del decreto legislativo 22 gennaio 2004, n. 42, in relazione ai beni culturali.
Decreto Legislativo n. 157 del 24 marzo 2006 <i>Disposizioni correttive ed integrative al decreto legislativo 22 gennaio 2004, n.42, in relazione al paesaggio</i>	Il D. Lgs reca disposizioni correttive ed integrative a specifici articoli del decreto legislativo 22 gennaio 2004, n. 42, in relazione al paesaggio.
Decreto del Presidente del Consiglio dei Ministri del 12 dicembre 2005 <i>Individuazione della documentazione necessaria alla verifica della compatibilità paesaggistica degli interventi proposti, ai sensi dell'articolo 146, comma 3, del Codice dei beni culturali e del paesaggio di cui al decreto legislativo 22 gennaio 2004, n. 42</i>	Il decreto prevede che le domande di autorizzazione da richiedere per gli interventi ricadenti in aree soggette a vincolo paesistico, a partire dal 2 agosto 2006 devono essere corredate da una relazione paesaggistica e ne stabilisce i criteri di redazione.
Legge n. 14 del 9 gennaio 2006 <i>Ratifica ed esecuzione della Convenzione europea sul paesaggio.</i>	La legge ratifica la Convenzione europea sul paesaggio e ne dà esecuzione.
Legge n. 77 del 20 febbraio 2006 <i>Misure speciali di tutela e fruizione dei siti italiani di interesse culturale, paesaggistico e ambientale, inseriti nella «lista del patrimonio mondiale», posti sotto la tutela dell'UNESCO</i>	La legge stabilisce misure di sostegno per i siti italiani UNESCO e recepisce le indicazioni dell'organizzazione relativamente alla previsione di piani di gestione che ne assicurino la conservazione e la corretta valorizzazione.
Decreto Legislativo n. 62 del 24 marzo 2008 <i>Ulteriori disposizioni correttive ed integrative al decreto legislativo 22 gennaio 2004, n. 42, in relazione ai beni culturali</i>	Il D.Lgs reca disposizioni correttive ed integrative a specifici articoli del decreto legislativo 22 gennaio 2004, n. 42, in relazione ai beni culturali.
Decreto Legislativo n. 63 del 24 marzo 2008 <i>Ulteriori disposizioni correttive ed integrative al decreto legislativo 22 gennaio 2004, n. 42, in relazione al paesaggio</i>	Il D. Lgs reca disposizioni correttive ed integrative a specifici articoli del decreto legislativo 22 gennaio 2004, n. 42, in relazione al paesaggio.

NORMATIVA REGIONALE:

Atto normativo	Obiettivi
Legge Regionale n. 35 del 27 giugno 1987 <i>Piano Urbanistico Territoriale dell' Area Sorrentino - Amalfitana</i>	La legge approva il Piano Urbanistico Territoriale (PUT) dell' Area Sorrentino - Amalfitana ai sensi dell' articolo 1/ bis della Legge 8 agosto 1985, n. 431
Legge Regionale n. 24 del 18 novembre 1995 <i>Norme in materia di tutela e valorizzazione dei beni ambientali, paesistici e culturali</i>	La legge dà attuazione alla Legge Galasso e ha l'obiettivo di promuovere la salvaguardia e la valorizzazione dei beni paesistici, ambientali e culturali e di regolare la costruzione e l'approvazione del Piano Urbanistico Territoriale.
Legge Regionale n. 26 del 18 ottobre 2002 <i>Norme ed incentivi per la valorizzazione dei centri storici della Campania e per la catalogazione dei beni ambientali di qualità paesistica. Modifiche alla Legge Regionale 19 febbraio 1996, n.3</i>	La legge persegue le finalità di conservare e valorizzare i beni, non archeologici, ed i contesti urbanistici e paesaggistici nei quali sono inseriti.
Legge Regionale n. 16 del 22 dicembre 2004 <i>"Norme sul Governo del Territorio"</i>	La legge individua gli obiettivi della pianificazione territoriale e urbanistica regionale. Tra tali obiettivi rivestono particolare rilevanza i seguenti: <ul style="list-style-type: none"> – la tutela dell'integrità fisica e dell'identità culturale del territorio attraverso la valorizzazione delle risorse paesistico-ambientali e storico-culturali, la conservazione degli ecosistemi, la riqualificazione dei tessuti insediativi esistenti e il recupero dei siti compromessi; – la tutela e sviluppo del paesaggio agricolo e delle attività produttive connesse; – la tutela e sviluppo del paesaggio mare-terra e delle attività produttive e turistiche connesse.
Legge Regionale n. 5 del 8 febbraio 2005 <i>Costituzione di una zona di riqualificazione paesistico-ambientale intorno all'antica città di Velia</i>	Con la legge si costituisce una zona di riqualificazione paesistico-ambientale intorno all'antica città di Velia, sita nei comuni di Ascea e Casalvelino nella provincia di Salerno.
Legge Regionale n.13 del 13 ottobre 2008 <i>"Piano Territoriale Regionale (PTR)"</i>	Il PTR rappresenta il quadro di riferimento unitario per tutti i livelli della pianificazione territoriale regionale ed è assunto quale documento di base per la territorializzazione della programmazione socioeconomica regionale nonché per le linee strategiche economiche adottate dal Documento Strategico Regionale (DSR) e dagli altri documenti di programmazione dei fondi comunitari. Il PTR e gli strumenti di pianificazione territoriale ed urbanistica attuano sull'intero territorio regionale i principi della Convenzione europea del paesaggio ratificata con legge 9 gennaio 2006, n.14. A tal fine il PTR definisce le Linee Guida per il paesaggio in Campania che: e) costituiscono il quadro di riferimento unitario della pianificazione paesaggistica,

	<p>relativo ad ogni singola parte del territorio regionale;</p> <p>f) forniscono criteri ed indirizzi di tutela, valorizzazione, salvaguardia e gestione del paesaggio per la pianificazione provinciale e comunale, finalizzati alla tutela dell'integrità fisica e dell'identità culturale del territorio;</p> <p>g) definiscono gli indirizzi per lo sviluppo sostenibile e i criteri generali da rispettare nella valutazione dei carichi insediativi ammissibili sul territorio;</p> <p>h) contengono direttive specifiche, indirizzi e criteri metodologici il cui rispetto è cogente ai soli fini paesaggistici per la verifica di compatibilità dei Piani Territoriali di Coordinamento provinciali (PTCP), dei Piani Urbanistici Comunali (PUC) e dei piani di settore di cui alla legge regionale n. 16/2004, nonché per la valutazione ambientale strategica di cui alla direttiva 42/2001/CE del 27 giugno 2001, prevista dalla legge regionale n.16/2004, articolo 47.</p>
<p>Legge Regionale n. 22 del 12 dicembre 2006 <i>"Norme in materia di tutela, salvaguardia e valorizzazione dell'architettura rurale"</i></p>	<p>La legge si pone l'obiettivo di conoscere, salvaguardare e valorizzare le tipologie tradizionali di architettura rurale, quali insediamenti agricoli, edifici o fabbricati rurali presenti sul territorio campano.</p>

Rifiuti e Bonifiche: principale normativa di riferimento

NORMATIVA COMUNITARIA

Atto normativo	Obiettivi
Direttiva 75/439/CEE del Consiglio, del 16 giugno 1975, concernente l'eliminazione degli oli usati	Questa disposizione regola il trattamento, lo scarico, il deposito e la raccolta degli oli usati e prevede un meccanismo di autorizzazione delle imprese che eliminano tali oli, nonché, in taluni casi, la raccolta e/o l'eliminazione obbligatoria di questi oli e le idonee procedure di controllo.
Direttiva 91/689/CEE del Consiglio, del 12 dicembre 1991, relativa ai rifiuti pericolosi	Tale direttiva prevede le misure necessarie per esigere che in ogni luogo in cui siano depositati (messi in discarica) rifiuti pericolosi, questi ultimi siano catalogati e identificati. Stabilisce inoltre che gli Stati membri prendano le misure necessarie per esigere che gli stabilimenti e le imprese che provvedono allo smaltimento, al ricupero, alla raccolta o al trasporto di rifiuti pericolosi non mescolino categorie diverse di rifiuti pericolosi o rifiuti pericolosi con rifiuti non pericolosi. Solo nei casi di emergenza o di grave pericolo, gli Stati membri prendano tutte le misure necessarie, comprese, se del caso, deroghe temporanee alla presente direttiva, al fine di garantire che i rifiuti pericolosi non costituiscano una minaccia per la popolazione o per l'ambiente. Gli Stati membri informano la Commissione di tali deroghe.
Direttiva 94/67/CE del Consiglio, del 16 dicembre 1994, sull'incenerimento dei rifiuti pericolosi	Gli impianti di incenerimento installati e mantenuti in esercizio a norma della direttiva sono destinati a ridurre, mediante un processo di ossidazione, i rischi connessi all'inquinamento derivante da rifiuti pericolosi, a diminuire la quantità e il volume dei rifiuti e a produrre residui che possano essere riutilizzati o eliminati in maniera sicura; inoltre l'attuazione di un'elevata protezione ambientale presuppone l'adozione e l'osservanza di opportune condizioni di esercizio e valori limite delle emissioni degli impianti di incenerimento dei rifiuti pericolosi nella Comunità. Per tutelare maggiormente la salute umana e l'ambiente è necessario adeguare rapidamente gli impianti di incenerimento esistenti ai valori limite di emissione stabiliti nella presente direttiva.

Direttiva 96/59/CE del Consiglio del 16 settembre 1996 concernente lo smaltimento dei policlorodifenili e dei policlorotrifenili (PCB/PCT)	Scopo della presente direttiva è procedere al ravvicinamento delle legislazioni degli Stati membri sullo smaltimento controllato dei PCB, sulla decontaminazione o sullo smaltimento di apparecchi contenenti PCB e/o sullo smaltimento di PCB usati, in vista della loro eliminazione completa in base alle disposizioni della presente direttiva. Gli Stati membri prendono le misure necessarie per assicurare lo smaltimento dei PCB usati e per la decontaminazione o lo smaltimento dei PCB e degli apparecchi contenenti PCB non appena possibile. Per gli apparecchi e i PCB in essi contenuti soggetti a inventario a norma dell'articolo 4, paragrafo 1, la decontaminazione e/o lo smaltimento sono effettuati al più tardi entro la fine del 2010.
Direttiva 1999/31/CE del Consiglio, del 26 aprile 1999, relativa alle discariche di rifiuti	La direttiva stabilisce che è necessario adottare misure adeguate per evitare l'abbandono, lo scarico e lo smaltimento incontrollato dei rifiuti; che a tal fine le discariche devono poter essere controllate per quanto riguarda le sostanze contenute nei rifiuti ivi depositati e che tali sostanze dovrebbero, nella misura del possibile, presentare soltanto reazioni prevedibili; sia la quantità che la natura pericolosa dei rifiuti destinati alla discarica debbono essere ridotte; facilitando il trasporto e favorendo il recupero. E' necessario prevedere, mediante rigidi requisiti operativi e tecnici per i rifiuti e le discariche, misure, procedure e orientamenti volti a prevenire o a ridurre il più possibile le ripercussioni negative sull'ambiente, in particolare l'inquinamento delle acque superficiali, delle acque freatiche, del suolo e dell'atmosfera, e sull'ambiente globale, compreso l'effetto serra, nonché i rischi per la salute umana risultanti dalle discariche di rifiuti, durante l'intero ciclo di vita della discarica. Ciascuna discarica è classificata in una delle seguenti categorie: - discarica per rifiuti pericolosi; - discarica per rifiuti non pericolosi; - discarica per rifiuti inerti.
Direttiva 2000/53/CE del Parlamento europeo e del Consiglio, del 18 settembre 2000, relativa ai veicoli fuori uso	La direttiva istituisce misure volte, in via prioritaria, a prevenire la produzione di rifiuti derivanti dai veicoli nonché, inoltre, al reimpiego, al riciclaggio e ad altre forme di recupero dei veicoli fuori uso e dei loro componenti, in modo da ridurre il volume dei rifiuti da smaltire e migliorare il funzionamento dal punto di vista ambientale di tutti gli operatori economici coinvolti nel ciclo di utilizzo dei veicoli e specialmente di quelli direttamente collegati al trattamento dei veicoli fuori uso.
Direttiva 2000/59/CE del Parlamento europeo e del Consiglio, del 27 novembre 2000, relativa agli impianti portuali di raccolta per i rifiuti prodotti dalle navi e i residui del carico	La direttiva ha l'obiettivo di ridurre gli scarichi in mare dei rifiuti prodotti dalle navi e dei residui del carico, in particolare gli scarichi illeciti, da parte delle navi che utilizzano porti situati nel territorio della Comunità europea, migliorando la disponibilità e l'utilizzo degli impianti portuali di raccolta per i suddetti rifiuti e residui e rafforzando pertanto la protezione dell'ambiente marino. Per ciascun porto è elaborato e applicato un piano adeguato di raccolta e di gestione dei rifiuti, previa consultazione delle parti interessate, in particolare gli utenti dello scalo o i loro rappresentanti.
Direttiva 2000/76/CE del Parlamento europeo e del Consiglio, del 4 dicembre 2000, sull'incenerimento dei rifiuti	La direttiva ha lo scopo di evitare o di limitare per quanto praticabile gli effetti negativi dell'incenerimento e del co-incenerimento dei rifiuti sull'ambiente, in particolare l'inquinamento dovuto alle emissioni nell'atmosfera, nel suolo, nelle acque superficiali e sotterranee nonché i rischi per la salute umana che ne risultino. Tale scopo è raggiunto mediante rigorose condizioni di esercizio e prescrizioni tecniche, nonché istituendo valori limite di emissione per gli impianti di incenerimento e di co-incenerimento dei rifiuti nella Comunità.
Direttiva 2002/95/CE del Parlamento europeo e del Consiglio, del 27 gennaio 2003, sulla restrizione dell'uso di determinate sostanze pericolose nelle apparecchiature elettriche ed elettroniche	La direttiva mira a ravvicinare le legislazioni degli Stati membri sulle restrizioni dell'uso di sostanze pericolose nelle apparecchiature elettriche ed elettroniche e a contribuire alla tutela della salute umana nonché al recupero e allo smaltimento ecologicamente corretto dei rifiuti di apparecchiature elettriche ed elettroniche.
Direttiva 2002/96/CE del Parlamento europeo e del Consiglio, del 27 gennaio 2003, sui rifiuti di apparecchiature elettriche ed elettroniche (RAEE)	La direttiva reca misure miranti in via prioritaria a prevenire la produzione di rifiuti di apparecchiature elettriche ed elettroniche (RAEE) ed inoltre al loro reimpiego, riciclaggio e ad altre forme di recupero in modo da ridurre il volume dei rifiuti da smaltire. Essa mira inoltre a migliorare il funzionamento dal punto di vista ambientale di tutti gli operatori che intervengono nel ciclo di vita delle AEE, quali ad esempio produttori, distributori e consumatori, in particolare quegli operatori direttamente collegati al trattamento dei rifiuti delle stesse
Direttiva 2006/12/CE del Parlamento europeo e del Consiglio, del 5 aprile 2006, relativa ai rifiuti	La direttiva 75/442/CEE del Consiglio, del 15 luglio 1975, relativa ai rifiuti, è stata modificata a più riprese e in modo sostanziale. A fini di razionalità e chiarezza si è provveduto alla codificazione di tale direttiva. Gli Stati membri devono adottare le misure appropriate per promuovere: 1) in primo luogo, la prevenzione o la riduzione della produzione e della nocività dei rifiuti; 2) in secondo luogo: i) il recupero dei rifiuti mediante riciclo, reimpiego, riutilizzo od ogni altra azione intesa a ottenere materie prime secondarie; o ii) l'uso di rifiuti come fonte di energia.
Direttiva 2006/21/CE del Parlamento europeo e del Consiglio, del 15 marzo 2006, relativa alla gestione dei rifiuti delle industrie estrattive e che modifica la direttiva 2004/35/CE	La direttiva istituisce le misure, le procedure e gli orientamenti necessari per prevenire o ridurre il più possibile eventuali effetti negativi per l'ambiente, in particolare per l'acqua, l'aria, il suolo, la fauna, la flora e il paesaggio, nonché eventuali rischi per la salute umana, conseguenti alla gestione dei rifiuti prodotti dalle industrie estrattive. Questa direttiva si applica alla gestione dei rifiuti derivanti dalle attività di prospezione, estrazione, trattamento e ammasso di risorse minerali e dallo sfruttamento delle cave, in seguito denominati "rifiuti di estrazione".
Direttiva 2006/66/CE del Parlamento europeo e del Consiglio, del 6 settembre 2006, relativa a pile e accumulatori e ai rifiuti di pile e accumulatori e che abroga la direttiva 91/157/CEE	La direttiva stabilisce: 1) norme in materia di immissione sul mercato delle pile e degli accumulatori e, in particolare, il divieto di immettere sul mercato pile e accumulatori contenenti sostanze pericolose; e 2) norme specifiche per la raccolta, il trattamento, il riciclaggio e lo smaltimento dei rifiuti di pile e accumulatori, destinate a integrare la pertinente normativa comunitaria sui rifiuti e a promuovere un elevato livello di raccolta e di riciclaggio di pile e accumulatori. Essa è intesa altresì a migliorare l'efficienza ambientale di batterie e accumulatori nonché

	<p>delle attività di tutti gli operatori economici che intervengono nel ciclo di vita delle pile e degli accumulatori, quali ad esempio i produttori, i distributori e gli utilizzatori finali e, in particolare, quegli operatori direttamente coinvolti nel trattamento e nel riciclaggio di rifiuti di pile e accumulatori.</p> <p>La direttiva si applica a tutti i tipi di pile e accumulatori, indipendentemente dalla forma, dal volume, dal peso, dalla composizione materiale o dall'uso cui sono destinati. La direttiva si applica fatte salve le direttive 2000/53/CE e 2002/96/CE.</p>
--	---

NORMATIVA NAZIONALE:

Atto normativo	Obiettivi
<p>Decreto Legislativo 5 febbraio 1997, n.22 <i>Attuazione delle direttive 91/156/CEE sui rifiuti, 91/689/CEE sui rifiuti pericolosi e 94/62/CE sugli imballaggi e sui rifiuti di imballaggio. (Decreto Ronchi) - ABROGATO dall'art. 264, c. 1, lett. i) del d. Lgs. n. 152 del 3 aprile 2006</i></p>	<p>Il decreto disciplina la gestione dei rifiuti, dei rifiuti pericolosi, degli imballaggi e dei rifiuti di imballaggi, fatte salve disposizioni specifiche particolari o complementari, conformi ai principi del decreto, adottate in attuazione di direttive comunitarie che disciplinano la gestione di determinate categorie di rifiuti. Stabilisce le priorità nella gestione dei rifiuti:</p> <ol style="list-style-type: none"> 1. Prevenzione della produzione di rifiuti; 2. Recupero dei rifiuti 3. Smaltimento dei rifiuti <p>Ai fini dell'attuazione del decreto i rifiuti sono classificati, secondo l'origine, in rifiuti urbani e rifiuti speciali, e, secondo le caratteristiche di pericolosità, in rifiuti pericolosi e rifiuti non pericolosi. Stabilisce inoltre le modalità di gestione delle diverse categorie di rifiuti, le competenze di stato, regioni, province e comuni. Stabilisce che le regioni, sentite province e comuni, predispongano piani regionali di gestione dei rifiuti e che tale gestione si attui all'interno di Ambiti Territoriali Ottimali autosufficienti. Stabilisce dei percentuali minime di raccolta differenziata che devono essere raggiunte. Prevede inoltre la gestione degli imballaggi e di altre particolari categorie di rifiuti. Istituisce la tariffa ed individua un sistema sanzionatorio.</p>
<p>D.M. 5 febbraio 1998</p>	<p>Disciplina il recupero di rifiuti non pericolosi sottoposti alle procedure semplificate di recupero (Artt. 31 comma 2, 33 D.Lgs. 22/97).</p> <p>Negli allegati sono definite le norme tecniche generali che individuano i tipi di rifiuti non pericolosi e fissano, per ciascun tipo di rifiuto e per ogni attività e metodo di recupero degli stessi, le condizioni specifiche in base alle quali l'esercizio di tali attività è sottoposto alle procedure semplificate di cui all'art.33, del decreto legislativo 5 febbraio 1997, n. 22, e successive modifiche e integrazioni. Le attività, i procedimenti e i metodi di recupero di ogni tipologia di rifiuto, disciplinati dal decreto, devono rispettare le norme vigenti in materia di tutela della salute dell'uomo e dell'ambiente, nonché di sicurezza sul lavoro</p>
<p>Decreto 25 ottobre 1999, n. 471 <i>Ministero dell'Ambiente - Regolamento recante criteri, procedure e modalità per la messa in sicurezza, la bonifica e il ripristino ambientale dei siti inquinati, ai sensi dell'articolo 17 del decreto legislativo 5 febbraio 1997, n. 22, e successive modificazioni e integrazioni.</i></p>	<p>Il regolamento stabilisce i criteri, le procedure e le modalità per la messa in sicurezza, la bonifica e il ripristino ambientale dei siti inquinati, ai sensi dell'articolo 17, del decreto legislativo 5 febbraio 1997, n. 22, e successive modifiche ed integrazioni. A tal fine disciplina:</p> <ul style="list-style-type: none"> • i limiti di accettabilità della contaminazione dei suoli, delle acque superficiali e delle acque sotterranee in relazione alla specifica destinazione d'uso dei siti; • le procedure di riferimento per il prelievo e l'analisi dei campioni; • i criteri generali per la messa in sicurezza, la bonifica ed il ripristino ambientale dei siti inquinati, nonché per la redazione dei relativi progetti; • i criteri per le operazioni di bonifica di suoli e falde acquifere che facciano ricorso a batteri, a ceppi batterici mutanti, a stimolanti di batteri naturalmente presenti nel suolo; • il censimento dei siti potenzialmente inquinati, l'anagrafe dei siti da bonificare e gli interventi di bonifica e ripristino ambientale effettuati da parte della pubblica amministrazione; • i criteri per l'individuazione dei siti inquinati di interesse nazionale. <p>Il regolamento stabilisce inoltre di progettare per fasi gli interventi di bonifica, di fare un censimento dei siti contaminati e di inserirli, dopo analisi, in un'apposita anagrafe.</p>
<p>Decreto 25 febbraio 2000, n. 124 <i>Ministero Ambiente – Regolamento recante i valori limite di emissione e le norme tecniche riguardanti le caratteristiche e le condizioni di esercizio degli impianti di incenerimento e di coincenerimento dei rifiuti pericolosi, in attuazione della direttiva 94/67/CE del Consiglio del 16 dicembre 1994, e ai sensi dell'articolo 3, comma 2, del decreto del Presidente della Repubblica 24 maggio 1988, n. 203, e dell'articolo 18, comma 2, lettera a), del decreto Legislativo 5 febbraio 1997, n. 22.</i></p>	<p>Il decreto stabilisce le misure e le procedure finalizzate a prevenire e ridurre per quanto possibile gli effetti negativi dell'incenerimento dei rifiuti pericolosi sull'ambiente, in particolare l'inquinamento atmosferico, del suolo, delle acque superficiali e sotterranee, nonché i rischi per la salute umana che ne risultino, in attuazione della direttiva 94/67/CE ed ai sensi dell'articolo 3, comma 2, del decreto del Presidente della Repubblica 24 maggio 1988, n. 203 e dell'articolo 18, comma 2, lettera a), del decreto legislativo 5 febbraio 1997, n. 22, come modificato ed integrato dal decreto legislativo 8 novembre 1997, n. 389 e dalla legge 9 dicembre 1998, n. 426. A tal fine disciplina:</p> <ol style="list-style-type: none"> a) i valori limite di emissione degli impianti di incenerimento di rifiuti pericolosi; b) i metodi di campionamento, di analisi e di valutazione degli inquinanti derivanti dagli impianti di incenerimento dei rifiuti pericolosi; c) i criteri e le norme tecniche generali riguardanti le caratteristiche costruttive e funzionali, nonché le condizioni di esercizio degli impianti di incenerimento dei rifiuti pericolosi, con particolare riferimento alle esigenze di ridurre i rischi connessi all'inquinamento derivante dai rifiuti pericolosi, di diminuire la quantità ed il volume dei rifiuti prodotti, di produrre rifiuti che possono essere recuperati o eliminati in maniera sicura e di assicurare una protezione integrata dell'ambiente contro le emissioni causate dall'incenerimento dei rifiuti pericolosi; d) i criteri temporali di adeguamento degli impianti di incenerimento di rifiuti preesistenti alle disposizioni del presente decreto. <p>Sono fatte salve le altre disposizioni in materia di tutela dell'ambiente e della salute, in particolare le norme sulla gestione dei rifiuti e sulla sicurezza dei lavoratori degli impianti di incenerimento. Stabilisce la modalità per l'autorizzazione alla costruzione ed all'esercizio di impianti di coincenerimento di rifiuti pericolosi</p>

<p>D.M. 18 settembre 2001, n. 468 <i>Regolamento recante: "Programma nazionale di bonifica e ripristino ambientale"</i></p>	<p>Il programma nazionale provvede alla:</p> <ul style="list-style-type: none"> a) individuazione degli interventi di interesse nazionale relativi a siti ulteriori rispetto a quelli di cui all'articolo 1, comma 4, della legge 9 dicembre 1998, n.426 e all'articolo 114, commi 24 e 25 della legge 23 dicembre 2000, n.388 (SIN); b) definizione degli interventi prioritari; c) determinazione dei criteri per l'individuazione dei soggetti beneficiari; d) determinazione dei criteri di finanziamento dei singoli interventi e delle modalità di trasferimento delle risorse; e) disciplina delle modalità per il monitoraggio e il controllo sull'attuazione degli interventi; f) determinazione dei presupposti e delle procedure per la revoca dei finanziamenti e per il riutilizzo delle risorse resesi comunque disponibili, nel rispetto dell'originaria allocazione regionale delle risorse medesime; g) individuazione delle fonti di finanziamento; h) prima ripartizione delle risorse disponibili per gli interventi prioritari.
<p>Decreto Interministeriale recante "Norme per l'esecuzione della Decisione 2000/532/CE come modificata dalle decisioni 2001/118/CE, 2001/119/CE e rettifica alla decisione 2001/118/CE nuova rettifica alla decisione 2001/118/CE": <i>Con Allegati C.E.R. (Catalogo Europeo dei Rifiuti) Elenco dei rifiuti istituito conformemente all'articolo 1, lettera a), della direttiva 75/442/CEE relativa ai rifiuti e all'articolo 1, paragrafo 4, della direttiva 91/689/CEE relativa ai rifiuti pericolosi</i></p>	<p>Con il regolamento è data esecuzione alla Decisione 2000/532/CE, modificata dalle Decisioni 2001/118/CE, 2001/119/CE e 2001/573/CE e successive modifiche, rettifiche ed integrazioni.</p>
<p>Decreto 12 giugno 2002, n. 161 <i>Ministero dell'Ambiente e della Tutela del Territorio. Regolamento attuativo degli articoli 31 e 33 del decreto legislativo 5 febbraio 1997, n. 22, relativo all'individuazione dei rifiuti pericolosi che e' possibile ammettere alle procedure semplificate.</i></p>	<p>Il regolamento individua i rifiuti pericolosi e disciplina le relative attività di recupero ai sensi degli articoli 31 e 33 del decreto legislativo 5 febbraio 1997, n.22. Le attività, i procedimenti e i metodi di recupero ammessi alle procedure semplificate di ciascuna delle tipologie di rifiuti pericolosi individuati dal regolamento non devono costituire un pericolo per la salute dell'uomo e recare pregiudizio all'ambiente, e in particolare non devono:</p> <ul style="list-style-type: none"> a) creare rischi per l'acqua, l'aria, il suolo e per la fauna e la flora; b) causare inconvenienti da rumori e odori.
<p>Decreto Legislativo 36/2003 <i>"Attuazione della Direttiva 1999/31/CE relativa alle discariche di rifiuti"</i></p>	<p>Tale Decreto rappresenta l'atto legislativo di recepimento e attuazione della Direttiva 1999/31/CE relativa alle discariche di rifiuti, i cui contenuti principali sono i seguenti:</p> <ul style="list-style-type: none"> • una serie di definizioni, tra le quali quelle di rifiuti biodegradabili, di trattamento, di centro abitato; • la nuova classificazione delle discariche (discarica per rifiuti inerti, discarica per rifiuti non pericolosi, discarica per rifiuti pericolosi) e le relative norme tecniche; • gli obiettivi di riduzione dello smaltimento in discarica per i rifiuti biodegradabili, a livello di ATO, (173 kg/anno per abitante entro cinque anni dalla data di entrata in vigore del decreto, 115 kg/anno per abitante entro otto anni, 81 kg/anno per abitante entro quindici anni); <p>l'elenco dei rifiuti non ammissibili in discarica;</p> <p>l'individuazione delle condizioni e caratteristiche dei rifiuti smaltibili distinti per ciascuna categoria di discarica;</p> <ul style="list-style-type: none"> • una serie di disposizioni relative agli atti di autorizzazione alla realizzazione ed all'esercizio delle discariche ed ai relativi procedimenti amministrativi; • le procedure di controllo per il conferimento e l'accettazione dei rifiuti in discarica; • la definizione delle procedure di chiusura e delle modalità per la gestione operativa e post - operativa; • un nuovo sistema di garanzie finanziarie; • la precisazione che il prezzo corrispettivo per lo smaltimento in discarica deve coprire i costi di realizzazione e di esercizio dell'impianto, diretti e indiretti, nonché i costi di gestione successiva alla chiusura; • l'introduzione di alcune nuove sanzioni specifiche, in aggiunta a quelle fissate in generale dal D. Lgs. 22/ 97.
<p>Decreto Legislativo 24 giugno 2003, n. 182 <i>Attuazione della direttiva 2000/59/CE relativa agli impianti portuali di raccolta per i rifiuti prodotti dalle navi ed i residui del carico.</i></p>	<p>Il decreto ha l'obiettivo di ridurre gli scarichi in mare, in particolare quelli illeciti, dei rifiuti e dei residui del carico prodotti dalle navi che utilizzano porti situati nel territorio dello Stato, nonché di migliorare la disponibilità e l'utilizzo degli impianti portuali di raccolta per i suddetti rifiuti e residui.</p>
<p>Decreto Legislativo 24 giugno 2003, n. 209 <i>Attuazione della direttiva 2000/53/CE relativa ai veicoli fuori uso. Testo coordinato alle modifiche apportate dal D.Lgs.149/2006, "Disposizioni correttive ed integrative al decreto legislativo 24 giugno 2003, n.209, recante attuazione della direttiva 2000/53/CE in materia di veicoli fuori uso"</i></p>	<p>Il decreto si applica ai veicoli, ai veicoli fuori uso, come definiti all'articolo 3, comma 1, lettera b), e ai relativi componenti e materiali, a prescindere dal modo in cui il veicolo e' stato mantenuto o riparato durante il suo ciclo di vita e dal fatto che esso e' dotato di componenti forniti dal produttore o di altri componenti il cui montaggio, come ricambio, e' conforme alle norme comunitarie o nazionali in materia.</p>
<p>Decreto 3 luglio 2003, n. 194 <i>Ministero delle Attività Produttive. Regolamento concernente l'attuazione della direttiva 98/101/CE della Commissione del 22 dicembre 1998, che adegua al progresso tecnico la direttiva del Consiglio 91/157/CEE relativa alle pile ed agli accumulatori contenenti sostanze pericolose. (GU n.173 del 28-7-2003)</i></p>	<p>Le disposizioni del regolamento si applicano alle pile e agli accumulatori seguenti:</p> <ul style="list-style-type: none"> a) pile e accumulatori immessi sul mercato a decorrere dal 1° gennaio 1999 e contenenti più dello 0,0005 per cento in peso di mercurio; b) pile e accumulatori immessi sul mercato a decorrere dal 18 settembre 1992 e contenenti: oltre 25 mg di mercurio per elemento ad eccezione delle pile alcaline al manganese; oltre lo 0,025 per cento in peso di cadmio; oltre lo 0,4 per cento in peso di piombo; c) pile alcaline al manganese contenenti oltre lo 0,025 per cento in peso di mercurio immesse sul mercato a decorrere dal 18 settembre 1992.
<p>Decreto Legislativo 11 maggio 2005, n. 133 <i>Attuazione della direttiva 2000/76/CE, in materia di incenerimento dei rifiuti</i></p>	<p>Il decreto si applica agli impianti di incenerimento e di coincenerimento dei rifiuti e stabilisce le misure e le procedure finalizzate a prevenire e ridurre per quanto possibile gli effetti negativi dell'incenerimento e del coincenerimento dei rifiuti sull'ambiente, in particolare l'inquinamento atmosferico, del suolo, delle acque superficiali e sotterranee, nonché i rischi per la salute umana che ne derivino. Il decreto disciplina:</p> <ul style="list-style-type: none"> a) i valori limite di emissione degli impianti di incenerimento e di coincenerimento dei rifiuti;

	<p>b) i metodi di campionamento, di analisi e di valutazione degli inquinanti derivanti dagli impianti di incenerimento e di coincenerimento dei rifiuti;</p> <p>c) i criteri e le norme tecniche generali riguardanti le caratteristiche costruttive e funzionali, nonché le condizioni di esercizio degli impianti di incenerimento e di coincenerimento dei rifiuti, con particolare riferimento alle esigenze di assicurare una elevata protezione dell'ambiente contro le emissioni causate dall'incenerimento e dal coincenerimento dei rifiuti;</p> <p>d) i criteri temporali di adeguamento degli impianti di incenerimento e di coincenerimento di rifiuti esistenti alle disposizioni del decreto.</p>
<p>Decreto Legislativo 25 luglio 2005, n.151 <i>Attuazione delle direttive 2002/95/CE, 2002/96/CE e 2003/108/CE, relative alla riduzione dell'uso di sostanze pericolose nelle apparecchiature elettriche ed elettroniche, nonché allo smaltimento dei rifiuti</i></p>	<p>Il decreto stabilisce misure e procedure finalizzate a:</p> <p>a) prevenire la produzione di rifiuti di apparecchiature elettriche ed elettroniche, di seguito denominati RAEE;</p> <p>b) promuovere il reimpiego, il riciclaggio e le altre forme di recupero dei RAEE, in modo da ridurre la quantità da avviare allo smaltimento;</p> <p>c) migliorare, sotto il profilo ambientale, l'intervento dei soggetti che partecipano al ciclo di vita di dette apparecchiature, quali, ad esempio, i produttori, i distributori, i consumatori e, in particolare, gli operatori direttamente coinvolti nel trattamento dei RAEE;</p> <p>d) ridurre l'uso di sostanze pericolose nelle apparecchiature elettriche ed elettroniche.</p>
<p>Decreto 3 agosto 2005 <i>Ministero dell'Ambiente e della Tutela del Territorio. Definizione dei criteri di ammissibilità dei rifiuti in discarica</i></p>	<p>Il decreto stabilisce i criteri e le procedure di ammissibilità dei rifiuti nelle discariche, in conformità a quanto stabilito dal decreto legislativo 13 gennaio 2003, n. 36. I rifiuti sono ammessi in discarica, esclusivamente, se risultano conformi ai criteri di ammissibilità della corrispondente categoria di discarica secondo quanto stabilito dal decreto.</p> <p>Per accertare l'ammissibilità dei rifiuti nelle discariche sono impiegati i metodi di campionamento e analisi di cui all'allegato 3 del decreto. Tenuto conto che le discariche per rifiuti pericolosi hanno un livello di tutela ambientale superiore a quelle per rifiuti non pericolosi, e che queste ultime hanno un livello di tutela ambientale superiore a quelle per rifiuti inerti, è ammesso il conferimento di rifiuti che soddisfano i criteri per l'ammissione ad ogni categoria di discarica in discariche aventi un livello di tutela superiore.</p>
<p>Decreto Legislativo 23 febbraio 2006, n. 149 <i>Disposizioni correttive ed integrative al decreto legislativo 24 giugno 2003, n.209, recante attuazione della direttiva 2000/53/CE in materia di veicoli fuori uso.</i></p>	<p>Tale decreto introduce disposizioni correttive ed integrative al decreto legislativo 24 giugno 2003, n.209.</p>
<p>Decreto Legislativo 3 aprile 2006, n.152 <i>Norme in materia ambientale. (G.U. n.88 del 14/04/2006 - S.O. n.96) - Testo vigente - aggiornato, da ultimo, al D.L. 28 dicembre 2006 n.300 - cd. "Decreto milleproroghe" (G.U. n.300 del 28/12/2006) e alla Finanziaria 2007 (L. n. 296/2006, pubblicata nella GU n.299 del 27.12.2006 - S. O. n.244)</i></p>	<p>Il decreto legislativo disciplina, in attuazione della legge 15 dicembre 2004, n.308, le materie seguenti:</p> <p>a) nella parte seconda, le procedure per la valutazione ambientale strategica (VAS), per la valutazione d'impatto ambientale (VIA) e per l'autorizzazione ambientale integrata (IPPC);</p> <p>b) nella parte terza, la difesa del suolo e la lotta alla desertificazione, la tutela delle acque dall'inquinamento e la gestione delle risorse idriche;</p> <p>c) nella parte quarta, la gestione dei rifiuti e la bonifica dei siti contaminati;</p> <p>d) nella parte quinta, la tutela dell'aria e la riduzione delle emissioni in atmosfera;</p> <p>e) nella parte sesta, la tutela risarcitoria contro i danni all'ambiente.</p> <p>Per quanto riguarda la parte quarta, che ha abrogato il decreto Ronchi, è stata stralciata da questa legge quadro per essere ridefinita. Il governo ha messo a punto un primo decreto correttivo, approvato il 25 novembre 2006; la legge finanziaria 2007 ha sospeso l'applicazione di alcune norme, disponendo un ritorno al Ronchi, mentre il decreto Milleproroghe ha prorogato l'entrata in vigore di altre. La totale riformulazione del D.Lgs 152/2006 che doveva avvenire entro il gennaio 2007, sulla base della rivisitazione dello scorso novembre relativa alla disciplina acqua e rifiuti, ha ricevuto parere negativo dalla Conferenza Stato-Regioni riguardo lo schema di decreto legislativo di modifica del D Lgs 152/2006 approvato dal Governo in prima lettura il 12 ottobre 2006, ponendo come condizione per un suo futuro placet l'accoglimento di alcune proprie proposte emendative.</p>
<p>Decreto Legislativo 8 novembre 2006, n. 284 <i>Disposizioni correttive e integrative del decreto legislativo 3 aprile 2006, n.152, recante norme in materia ambientale</i></p>	<p>Con decreto correttivo adottato prioritariamente, sono indicate le disposizioni della Parte terza e quarta del decreto legislativo 3 aprile 2006, n.152, e dei relativi decreti attuativi, che continuano ad applicarsi e quelle abrogate.</p>
<p>Legge 27 dicembre 2006, n. 296 <i>"Disposizioni per la formazione del bilancio annuale e pluriennale dello Stato (legge finanziaria 2007)"</i></p>	<p>Ha introdotto, all'articolo 1, comma 1108 nuovi obiettivi di raccolta differenziata:</p> <p>a) 40% entro il 31 dicembre 2007</p> <p>b) 50% entro il 31 dicembre 2009</p> <p>c) 60% entro il 31 dicembre 2011</p>

NORMATIVA REGIONALE:

Atto normativo	Obiettivi
<p>L.R. n. 10 del 10/02/93, recante "Norme e Procedure per lo smaltimento dei rifiuti"</p>	<p>La legge regionale fissava fondamenti e criteri per la realizzazione degli interventi necessari ad una corretta gestione del territorio regionale in relazione alla materia dei rifiuti, con la predisposizione del Piano per lo Smaltimento dei Rifiuti nella Regione Campania.</p> <p>In particolare la legge, in coerenza con i principi sanciti dal DPR 915/82, prevedeva che il Piano avesse i seguenti obiettivi:</p> <p>il pareggio tra la quantità di rifiuti prodotti e quella a qualsiasi titolo trattata e smaltita in Campania</p> <p>la riduzione progressiva della quantità e il miglioramento della qualità dei rifiuti speciali e/o tossici e nocivi</p> <p>il recupero del rifiuto solido urbano e del materiale riciclabile quale risorsa rinnovabile</p> <p>la ricognizione e il programma di risanamento delle aree regionali degradate e inquinate da scarichi abusivi e a qualsiasi altro titolo eseguiti</p> <p>il contenimento della tassa sui rifiuti compatibilmente con la elevata qualità dei servizi</p> <p>la promozione nelle scuole di un percorso educativo mirante a modificare i comportamenti rispetto alla produzione ed alla gestione del rifiuto</p> <p>La Legge, ai fini dell'elaborazione del Piano, introduce la "bacinizzazione" del territorio regionale ed individua, con un'analisi statistica territoriale, 18 Consorzi di Bacino come cluster di Comuni adiacenti, all'interno dei quali assicurare lo smaltimento dei rifiuti ivi prodotti.</p>

<p>Del 525/2006 <i>Disegno di legge ad oggetto: "Legge Regionale in materia di gestione, trasformazione e riutilizzo dei rifiuti". Con allegato</i></p>	<p>Il disegno di legge considera la corretta, razionale, programmata, integrata, condivisa e partecipata gestione dei rifiuti – da parte di tutti i soggetti coinvolti nella produzione, nella distribuzione, nell'utilizzo e nel consumo di beni da cui originano – quale preconditione ineludibile di tutela della salute e di salvaguardia ambientale, che concorre all'ampliamento della base economica, produttiva ed occupazionale del territorio regionale.</p> <p>Il disegno di legge, in attuazione della normativa vigente:</p> <p>a) disciplina la gestione dei rifiuti, la messa in sicurezza, la bonifica e il ripristino ambientale dei siti inquinati sul territorio regionale;</p> <p>b) individua le funzioni e i compiti amministrativi che richiedono l'unitario esercizio a livello regionale, disciplinandone l'organizzazione e le modalità di svolgimento;</p> <p>c) determina, in applicazione dei principi del decentramento funzionale e di sussidiarietà, differenziazione ed adeguatezza di cui all'articolo 118 della Costituzione, le funzioni ed i compiti amministrativi il cui esercizio è conferito dalla Regione alle Province ed ai Comuni ovvero alle forme associative tra questi realizzate come disciplinate dal disegno di legge.</p> <p>Il disegno di legge si conforma ai principi di economicità, efficienza ed efficacia dell'azione amministrativa assicurando, nel contempo, le massime garanzie di protezione dell'ambiente e della salute nonché di salvaguardia dei valori naturali e paesaggistici.</p> <p>Il disegno di legge persegue, precipuamente, le seguenti finalità:</p> <p>a) prevenire e ridurre la produzione dei rifiuti;</p> <p>b) potenziare ed agevolare la raccolta differenziata dei rifiuti urbani e di quelli speciali al fine di incrementarne le correlate possibilità di recupero, reimpiego e riciclaggio con derivazione ed ottenimento da essi di materia prima;</p> <p>c) incentivare la riduzione dello smaltimento finale dei rifiuti privilegiando forme di trattamento che ne consentano la valorizzazione e l'utilizzo produttivo conseguendo l'obiettivo della minimizzazione dell'impatto ambientale connesso allo smaltimento;</p> <p>d) diminuire, mediante idonei e certificati trattamenti, la pericolosità dei rifiuti, in modo da garantire che i prodotti ottenuti dal relativo recupero non presentino caratteristiche di pericolosità superiori ai limiti ammessi dalla legislazione vigente per prodotti ottenuti dalla lavorazione di materie prime vergini;</p> <p>e) contenere e razionalizzare i costi di gestione del ciclo dei rifiuti valorizzando, mediante attività concertative a scala territoriale, la capacità di proposta e di autodeterminazione degli Enti locali, incentivandone la partecipazione attiva nelle procedure di predisposizione, adozione, approvazione ed aggiornamento dei piani di gestione dei rifiuti;</p> <p>f) garantire l'autosufficienza regionale per lo smaltimento dei rifiuti urbani ed assimilati, assumendo, per tale fine, come prioritarie e vincolanti le attività di cui alle lettere b) e c);</p> <p>g) individuare forme di cooperazione, sinergie e interazioni istituzionali tra i vari livelli delle autonomie territoriali, fermo restando le funzioni ed i compiti di indirizzo, per ambiti territoriali sovracomunali, riservati alla Regione.</p>
<p>Decreto-Legge 9 ottobre 2006, n.263 <i>Misure straordinarie per fronteggiare l'emergenza nel settore dei rifiuti nella regione Campania (GU n.235 del 9-10-2006) (convertito, con modificazioni, in L. n. 290/2006)</i></p>	<p>Tale decreto è stato emanato a causa della straordinaria necessità ed urgenza di definire un quadro di adeguate iniziative volte al superamento dell'emergenza nel settore dei rifiuti in atto nel territorio della regione Campania; considerata la gravità del contesto socio-economico- ambientale derivante dalla situazione di emergenza in atto, suscettibile di compromettere gravemente i diritti fondamentali della popolazione attualmente esposta al pericolo di epidemie e altri gravi pregiudizi alla salute e considerate altresì le possibili ripercussioni sull'ordine pubblico; tenuto conto dell'assoluta urgenza di individuare scariche utilizzabili per conferire i rifiuti solidi urbani prodotti nella regione Campania e della mancanza di valide alternative per lo smaltimento dei rifiuti fuori regione.</p>
<p>Testo coordinato del decreto-legge 9 ottobre 2006, n.263 <i>Testo del decreto-legge 9 ottobre 2006, n. 263 (in Gazzetta Ufficiale - serie generale - n.235 del 9 ottobre 2006), coordinato con la legge di conversione 6 dicembre 2006, n.290 (in questa stessa Gazzetta Ufficiale a pag. 4) recante: "Misure straordinarie per fronteggiare l'emergenza nel settore dei rifiuti nella regione Campania. (Misure per la raccolta differenziata)"</i></p>	<p>In questo decreto legge si proroga l'attività del Commissariato di Governo fino al 31 dicembre 2007 e si individuano misure per attivare la raccolta differenziata, per la bonifica, messa in sicurezza e apertura scariche.</p>
<p>Ordinanza del Presidente del Consiglio dei Ministri 12 ottobre 2006 <i>Ulteriori disposizioni per fronteggiare l'emergenza nel settore dei rifiuti della regione Campania. (Ordinanza n. 3546)</i></p>	<p>In tale ordinanza vengono definite ulteriori disposizioni per fronteggiare l'emergenza nel settore dei rifiuti della regione Campania.</p>
<p>Ordinanza del Presidente del Consiglio dei Ministri 25 gennaio 2007 n. 3561 <i>Ulteriori disposizioni per fronteggiare l'emergenza nel settore dei rifiuti della regione Campania</i></p>	<p>In tale ordinanza vengono definite ulteriori disposizioni per fronteggiare l'emergenza nel settore dei rifiuti della regione Campania.</p>
<p>Decreto del Presidente del Consiglio dei Ministri 25 gennaio 2007 <i>Proroga dello stato di emergenza nel settore dello smaltimento dei rifiuti della regione Campania</i></p>	<p>Ai sensi e per gli effetti dell'art. 5, comma 1, della legge 24 febbraio 1992, n.225, e sulla base delle motivazioni di cui in premessa, viene prorogato sino al 31 dicembre 2007, lo stato d'emergenza nel settore dello smaltimento dei rifiuti della regione Campania.</p>

Ambiente Urbano: principale normativa di riferimento

NORMATIVA EUROPEA: INQUINAMENTO ACUSTICO

Atto normativo	Obiettivi
Direttive 70/157/CEE del 06/02/70 e 99/101/CE del 12/12/99 <i>Concernenti il ravvicinamento delle legislazioni degli Stati membri circa il livello sonoro ammissibile e al dispositivo di scappamento dei veicoli a motore</i>	Le direttive perseguono l'obiettivo di omogeneizzare le legislazioni degli stati membri circa il livello sonoro ammissibile e il mantenimento di efficienza dei dispositivi di scappamento dei veicoli a motore.
Direttiva 80/51/CEE del 20/12/79 modificata dalla Direttiva 83/206/CEE del 21/04/83 e Direttiva 89/629/CEE del 4/12/89 <i>Concernenti la limitazione delle emissioni sonore degli aeromobili subsonici civili e a reazione</i>	L'obiettivo della direttiva è di stabilire norme rigorose per la limitazione delle emissioni sonore degli aerei subsonici civili a reazione.
Direttiva 2000/14/CE dell'8/05/00 <i>Emissione acustica ambientale delle macchine ed attrezzature destinate a funzionare all'aperto</i>	L'obiettivo della direttiva è di disciplinare i valori di emissione acustica, le procedure di valutazione della conformità la marcatura, la documentazione tecnica e la rilevazione dei dati sull'emissione sonora relativi alle macchine ed alle attrezzature destinate a funzionare all'aperto, al fine di tutelare sia la salute ed il benessere delle persone che l'ambiente
Direttiva 2002/30/CE del 26/03/02 <i>Norme e procedure per l'introduzione di restrizioni operative ai fini del contenimento del rumore negli aeroporti della Comunità</i>	Gli obiettivi perseguiti dalla direttiva sono i seguenti: a) stabilire norme comunitarie intese ad agevolare l'adozione di restrizioni operative coerenti a livello degli aeroporti, allo scopo di limitare o ridurre il numero delle persone colpite dagli effetti nocivi del rumore prodotto dagli aeromobili; b) istituire un quadro che salvaguardi le esigenze del mercato interno; c) promuovere uno sviluppo delle capacità aeroportuali che rispetti l'ambiente; d) favorire il raggiungimento di obiettivi definiti di riduzione dell'inquinamento acustico a livello dei singoli aeroporti; e) consentire la scelta fra le varie misure disponibili allo scopo di conseguire il massimo beneficio ambientale al minor costo.
Direttiva 2002/49/CE del 25/06/02 <i>Determinazione e gestione del rumore ambientale</i>	La Direttiva persegue l'obiettivo di evitare, prevenire o ridurre gli effetti nocivi dell'esposizione delle persone al rumore mediante una mappatura acustica del territorio da realizzare sulla base di metodi comuni, sull'informazione del pubblico e sull'attuazione di piani di azione a livello locale.
Direttiva 2003/10/CE del 06/02/03 <i>sulle prescrizioni minime di sicurezza e di salute relative all'esposizione dei lavoratori ai rischi derivanti dagli agenti fisici (rumore)</i>	La direttiva stabilisce prescrizioni minime di protezione dei lavoratori contro i rischi per la loro salute e sicurezza che derivano, o possono derivare, dall'esposizione al rumore e, segnatamente, contro il rischio per l'udito.

NORMATIVA NAZIONALE: INQUINAMENTO ACUSTICO

Atto normativo	Obiettivi
D.P.C.M. del 01/03/91 <i>Limiti massimi di esposizione al rumore negli ambienti abitativi e nell'ambiente esterno</i>	Obiettivo del Decreto è la fissazione di valori limite per le emissioni di rumore in ambiente esterno e in ambiente abitativo.
Legge n. 447 del 26/10/95 <i>Legge quadro sull'inquinamento acustico</i>	Obiettivo della legge è di definire i principi fondamentali per la tutela dall'inquinamento acustico dell'ambiente esterno e dell'ambiente abitativo, fissando delle soglie massime di emissione di rumore.
D.P.R. n. 496 del 11/12/97 <i>Regolamento recante norme per la riduzione dell'inquinamento acustico prodotto dagli aeromobili civili</i>	Il decreto fissa le modalità per il contenimento e l'abbattimento del rumore prodotto dagli aeromobili civili nelle attività aeroportuali
D.P.R. n. 459 del 18/11/98 <i>Regolamento recante norme di esecuzione dell'articolo 11 della legge 26 ottobre 1995, n.447, in materia di inquinamento acustico derivante da traffico ferroviario.</i>	Il presente stabilisce le norme per la prevenzione ed il contenimento dell'inquinamento da rumore avente origine dall'esercizio delle infrastrutture delle ferrovie e delle linee metropolitane di superficie, con esclusione delle tramvie e delle funicolari.
D.M. del 03/12/99 <i>Procedure antirumore e zone di rispetto negli aeroporti.</i>	Il DM detta le procedure da attivare negli aeroporti per contenere l'inquinamento acustico e individuare le zone di rispetto.
D.P.R. n. 476 del 09/11/99 <i>Regolamento recante modificazioni al decreto del Presidente della Repubblica 11 dicembre 1997, n.496, concernente il divieto di voli notturni.</i>	Si tratta di un regolamento che pone il divieto del transito aereo notturno con la finalità di contenere l'inquinamento acustico
D.M. del 13/04/00 <i>Dispositivi di scappamento delle autovetture.</i>	Questo DM recepisce la Direttiva 99/101/CE e stabilisce obiettivi di efficienza dei dispositivi antinquinamento dei veicoli.
Decreto Legislativo 262 del 04/09/02 <i>Attuazione della direttiva 2000/14/CE concernente l'emissione acustica ambientale delle macchine ed attrezzature destinate a funzionare all'aperto.</i>	Il decreto dà attuazione alla Direttiva 2000/14/Ce al fine di disciplinare i valori di emissione acustica, le procedure di valutazione della conformità la marcatura, la documentazione tecnica e la rilevazione dei dati sull'emissione sonora relativi alle macchine ed alle attrezzature destinate a funzionare all'aperto, al fine di tutelare sia la salute ed il benessere delle persone che l'ambiente.
DPR n. 142 del 30/03/04 <i>Disposizioni per il contenimento e la prevenzione dell'inquinamento acustico derivante dal traffico veicolare, a norma dell'articolo 11 della legge 26 ottobre 1995, n. 447.</i>	Il decreto stabilisce le norme per la prevenzione ed il contenimento dell'inquinamento da rumore avente origine dall'esercizio delle infrastrutture stradali.
Decreto Legislativo n. 13 del 17/01/05 <i>Attuazione della direttiva 2002/30/CE relativa all'introduzione di restrizioni operative ai fini del contenimento del rumore negli aeroporti comunitari.</i>	Il decreto ha l'obiettivo di dare attuazione alla direttiva 2002/30/CE.
Decreto Legislativo n. 194 del 19/08/05 <i>Attuazione della direttiva 2002/49/CE relativa alla determinazione e alla gestione del rumore ambientale (GU n. 222 del 23-9-2005) Testo coordinato del Decreto-Legge n. 194 del 19 agosto 2005 (G.U. n. 239 del 13/10/2005)</i>	Il decreto ha l'obiettivo di dare attuazione alla direttiva 2002/49/CE.

NORMATIVA REGIONALE: INQUINAMENTO ACUSTICO

Atto normativo	Obiettivi
Delibera G.R. n. 8758 del 29/12/95 <i>Linee guida per la zonizzazione acustica del territorio in attuazione dell'art. 2 del Decreto del Presidente del Consiglio dei Ministri 1 marzo 1991.</i>	La delibera definisce le linee guida per la zonizzazione acustica del territorio in attuazione.
Deliberazione n. 1537 del 24/04/03 <i>procedure regionali per il riconoscimento della figura di Tecnico Competente in Acustica Ambientale ai sensi dall'art. 2, commi 6 e 7, della Legge 447/95 e DPCM 31/3/98.</i>	Obiettivo della delibera è di individuare le procedure di riconoscimento della figura di Tecnico Competente in Acustica Ambientale. A settembre 2003, sono state anche pubblicate le Linee guida regionali per la redazione dei piani comunali di zonizzazione acustica che rappresentano uno strumento tecnico di indirizzo per la classificazione acustica dei territori comunali.
DECRETO 13/02/06 <i>Riconoscimento di organismi competenti in materia di compatibilità elettromagnetica.</i>	Il decreto stabilisce le modalità per il Riconoscimento di organismi competenti in materia di compatibilità elettromagnetica.

NORMATIVA EUROPEA: INQUINAMENTO ELETTROMAGNETICO

Atto normativo	Obiettivi
Direttiva 96/2/CEE del 16/01/96 <i>Comunicazioni mobili e personali.</i>	La direttiva indicare le condizioni per la concessione di licenze o di autorizzazioni generali per i sistemi di comunicazioni mobili e personali.
Direttiva 2001/77/CE del 27/09/01 <i>Direttiva del Parlamento europeo e del Consiglio sulla promozione dell'energia elettrica prodotta da fonti energetiche rinnovabili nel mercato interno dell'elettricità.</i>	La direttiva mira a promuovere un maggior contributo delle fonti energetiche rinnovabili alla produzione di elettricità nel relativo mercato interno e a creare le basi per un futuro quadro comunitario in materia.

NORMATIVA NAZIONALE: INQUINAMENTO ELETTROMAGNETICO

Atto normativo	Obiettivi
Legge n. 36 del 22/02/01 (G.U., parte I, n. 55 del 7 marzo 2001) <i>Legge quadro sulla protezione dalle esposizioni ai campi elettrici, magnetici ed elettromagnetici.</i>	La legge persegue il duplice obiettivo di assicurare la tutela della salute della popolazione dagli effetti dell'esposizione a determinati livelli di campi elettrici, magnetici ed elettromagnetici e di garantire la tutela dell'ambiente e del paesaggio promuovendo l'innovazione tecnologica e le azioni di risanamento volte a minimizzare l'intensità e gli effetti dei campi elettrici, magnetici ed elettromagnetici secondo le migliori tecnologie disponibili.
DPCM del 8/07/03 (GU n. 200 del 29/8/ 2003) <i>Fissazione dei limiti di esposizione, dei valori di attenzione e degli obiettivi di qualità per la protezione della popolazione dalle esposizioni ai campi elettrici e magnetici alla frequenza di rete (50Hz) generati dagli elettrodotti.</i>	Il decreto, in attuazione della legge 36/2001 ha la finalità di fissare i limiti di esposizione e valori di attenzione, per la protezione della popolazione dalle esposizioni a campi elettrici e magnetici alla frequenza di rete (50 Hz) connessi al funzionamento e all'esercizio degli elettrodotti. Nel medesimo ambito, il decreto stabilisce anche un obiettivo di qualità per il campo magnetico, ai fini della progressiva minimizzazione delle esposizioni.
DPCM del 8/07/03 (GU n. 199 del 28/8/2003) <i>Fissazione dei limiti di esposizione, dei valori di attenzione e degli obiettivi di qualità per la protezione della popolazione dalle esposizioni a campi elettrici, magnetici ed elettromagnetici generati a frequenze comprese tra 100 kHz e 300 GHz.</i>	Il decreto, in attuazione della legge 36/2001 ha la finalità di fissare i limiti di esposizione e i valori di attenzione per la prevenzione degli effetti a breve termine e dei possibili effetti a lungo termine nella popolazione dovuti alla esposizione ai campi elettromagnetici generati da sorgenti fisse con frequenza compresa tra 100 kHz e 300 GHz. Il presente decreto fissa inoltre gli obiettivi di qualità, ai fini della progressiva minimizzazione della esposizione ai campi medesimi e l'individuazione delle tecniche di misurazione dei livelli di esposizione.
Decreto Legislativo 1 agosto 2003, n. 259 (GU n. 214 del 15/9/2003 Suppl. Ordinario n.150) <i>Codice delle comunicazioni elettroniche</i>	La normativa entrata in vigore il 15/09/03, evidenzia che ogni autorizzazione, libero uso, licenza o concessione che dir si voglia, è relativa all'impiego di una determinata frequenza per un determinato "servizio", e non legata all'utilizzo di uno specifico apparecchio radio. Nella maggiore parte dei casi le apparecchiature utilizzate devono comunque essere dichiarate e, in ogni caso, devono rispondere ai requisiti di omologazione/armonizzazione previsti dalle Direttive europee ed avere la certificazione CE di Compatibilità Elettromagnetica. Formano oggetto del Codice le disposizioni in materia di: a. reti e servizi di comunicazione elettronica ad uso pubblico, ivi comprese le reti utilizzate per la diffusione circolare di programmi sonori e televisivi e le reti della televisione via cavo; b. attività di comunicazione elettronica ad uso privato; c. tutela degli impianti sottomarini di comunicazione elettronica; d. servizi radioelettrici. Rimangono escluse dal Codice le disposizioni in materia di: a. servizi che forniscono contenuti trasmessi utilizzando reti e servizi di comunicazione elettronica o che comportano un controllo editoriale su tali contenuti; b. apparecchiature contemplate dal decreto legislativo 9 maggio 2001, n. 269, che attua la direttiva 1999/5/CE del Parlamento europeo e del Consiglio, del 9 marzo 1999, fatte salve le apparecchiature utilizzate dagli utenti della televisione digitale; c. disciplina dei servizi della società dell'informazione, definiti dalla legge 21 giugno 1986, n. 317, come modificata dal decreto legislativo 23 novembre 2000, n. 427, e disciplinati dal decreto legislativo 9 aprile 2003, n. 70. Rimangono ferme e prevalgono sulle disposizioni del Codice le norme speciali in materia di reti utilizzate per la diffusione circolare di programmi sonori e televisivi. Il Codice garantisce i diritti inderogabili di libertà delle persone nell'uso dei mezzi di comunicazione elettronica, nonché il diritto di iniziativa economica ed il suo esercizio in regime di concorrenza, nel settore delle comunicazioni elettroniche. La fornitura di reti e servizi di comunicazione elettronica, che è di preminente interesse generale, è libera e ad essa si applicano le disposizioni del Codice. Sono fatte salve le limitazioni derivanti da esigenze della difesa e della sicurezza dello Stato, della protezione civile, della salute pubblica e della tutela dell'ambiente e della riservatezza e protezione dei dati personali, poste da specifiche disposizioni di legge o da disposizioni regolamentari di attuazione.

Decreto 27 novembre 2003 (GU n. 289 del 13/12/2003) <i>Ministero delle Comunicazioni. Proroga dei termini di cui al decreto 22 luglio 2003, recante: "Modalità per l'acquisizione dei dati necessari per la tenuta del catasto delle infrastrutture delle reti radiomobili di comunicazione pubblica"</i>	
Decreto Legislativo n. 387 del 29/12/03 <i>Attuazione della direttiva 2001/77/CE relativa alla promozione dell'energia elettrica prodotta da fonti energetiche rinnovabili nel mercato interno dell'elettricità.</i>	Il decreto attua la direttiva 2001/77/CE ed ha la finalità di promuovere un maggior contributo delle fonti energetiche rinnovabili alla produzione di elettricità, nonché di favorire lo sviluppo di impianti di microgenerazione elettrica alimentati da fonti rinnovabili, in particolare per gli impieghi agricoli e per le aree montane.

NORMATIVA REGIONALE: INQUINAMENTO ELETTROMAGNETICO

Atto normativo	Obiettivi
Legge Regionale n. 13 del 24/11/01 <i>Prevenzione dei danni derivanti dai campi elettromagnetici generati da elettrodotti</i>	La legge ha la finalità di stabilire norme per la tutela della salute della popolazione e per la salvaguardia dell'ambiente dall'inquinamento elettromagnetico, coordinandole con le scelte della pianificazione territoriale ed urbanistica.
Legge Regionale n. 14 del 24/11/01 <i>Tutela igienico-sanitaria della popolazione dalla esposizione a radiazioni non ionizzanti generate da impianti per le telecomunicazioni.</i> Deliberazione della Giunta R.C. n. 3202: Approvazione del documento <i>"Linee Guida per l'applicazione della L.R. n.14/2001" (BURC n° 40 del 26 agosto 2002)</i>	La legge ha la finalità di tutelare la popolazione dai possibili rischi sanitari, derivanti dall'uso di apparati in grado di generare radiazioni elettromagnetiche non ionizzanti

NORMATIVA NAZIONALE: INQUINAMENTO LUMINOSO

Decreto legislativo 31 marzo 1998, n. 112 <i>"Conferimento di funzioni e compiti amministrativi dello Stato alle regioni ed agli enti locali, in attuazione del capo I della l. 15 marzo 1997, n. 59." (G.U. n. 92 del 21/4/1998, S.O.).</i>	
--	--

NORMATIVA REGIONALE: INQUINAMENTO LUMINOSO

Legge Regionale 25 luglio 2002, n. 12 (pubb. Sul BURC n.37 del 05 agosto 2002) <i>"Norme per il contenimento dell'inquinamento luminoso e del consumo energetico da illuminazione esterna pubblica e privata a tutela dell'ambiente, per la tutela dell'attività svolta dagli osservatori astronomici professionali e non professionali e per la corretta valorizzazione dei centri storici"</i>	La legge ha come finalità: a. la riduzione dei consumi di energia elettrica negli impianti di illuminazione esterna e la b. prevenzione dell'inquinamento ottico e luminoso derivante dall'uso degli impianti di illuminazione esterna di ogni tipo, ivi compresi quelli di carattere pubblicitario; c. la uniformità dei criteri di progettazione per il miglioramento della qualità luminosa degli impianti per la sicurezza della circolazione stradale e per la valorizzazione dei centri urbani e dei beni culturali ed architettonici della Regione Campania; d. la tutela degli osservatori astronomici professionali e di quelli non professionali di rilevanza e. regionale o provinciale dall'inquinamento luminoso; f. la salvaguardia dell'ambiente naturale, inteso anche come territorio, e la salvaguardia dei bioritmi naturali delle specie animali e vegetali; g. la diffusione tra il pubblico delle tematiche relative all'inquinamento luminoso e la formazione di tecnici nell'ambito delle pubbliche amministrazioni.
--	---

NORMATIVA EUROPEA: INQUINAMENTO ATMOSFERICO

Atto normativo	Obiettivi
Direttiva 96/62/CE del 27/09/96 <i>in materia di valutazione e di gestione della qualità dell'aria ambiente</i>	Obiettivo generale della direttiva è definire i principi di base di una strategia comune volta a stabilire obiettivi di qualità dell'aria ambiente nella Comunità europea al fine di evitare, prevenire o ridurre gli effetti nocivi sulla salute umana e sull'ambiente nel suo complesso.
Direttiva 1999/30/CE del 22/04/99 <i>concernente i valori limite di qualità dell'aria ambiente per il biossido di zolfo, il biossido di azoto, gli ossidi di azoto, le particelle e il piombo</i>	La direttiva ha come finalità principale quella di stabilire valori limite e soglie di allarme per le concentrazioni di biossido di zolfo, biossido di azoto, ossidi di azoto, particelle e piombo nell'aria ambiente al fine di evitare, prevenire o ridurre gli effetti nocivi sulla salute umana e sull'ambiente in generale.
Direttiva 2001/80/CE del 23/11/01 <i>concernente la limitazione delle emissioni nell'atmosfera di taluni inquinanti originati dai grandi impianti di combustione.</i>	La direttiva alcuni valori limite di emissione per gli impianti di combustione aventi una potenza termica nominale pari o superiore a 50 MW, indipendentemente dal tipo di combustibile utilizzato (solido, liquido o gassoso).
Direttiva 2001/81/CE: del 23/11/01 <i>relativa ai limiti nazionali di emissione di alcuni inquinanti atmosferici.</i>	Scopo della direttiva è limitare le emissioni delle sostanze inquinanti ad effetto acidificante ed eutrofizzante e dei precursori dell'ozono, onde assicurare nella Comunità una maggiore protezione dell'ambiente e della salute umana dagli effetti nocivi provocati dall'acidificazione, dall'eutrofizzazione del suolo e dall'ozono a livello del suolo, e perseguire l'obiettivo a lungo termine di mantenere il livello ed il carico di queste sostanze al di sotto dei valori critici e di garantire un'efficace tutela della popolazione contro i rischi accertati dell'inquinamento atmosferico per la salute stabilendo limiti nazionali di emissione e fissando come termini di riferimento gli anni 2010 e 2020.
Direttiva 2002/3/CE del 12/02/02 <i>relativa all'ozono nell'aria</i>	Scopo della direttiva è fissare obiettivi a lungo termine, valori bersaglio, una soglia di allarme e una soglia di informazione relativi alle concentrazioni di ozono nell'aria della Comunità, al fine di evitare, prevenire o ridurre gli effetti nocivi sulla salute umana e sull'ambiente nel suo complesso
Direttiva 2003/76/CE dell'11/08/03 <i>relativa alle misure da adottare contro l'inquinamento atmosferico con le emissioni dei veicoli a motore</i>	La direttiva prevede restrizioni su prescrizioni specifiche riguardanti l'omologazione di veicoli monocarburante e bicarburante a gas.

NORMATIVA NAZIONALE: INQUINAMENTO ATMOSFERICO

Atto normativo	Obiettivi
D.P.R. del 10/01/92 <i>Atto di indirizzo e coordinamento in materia di rilevazioni dell'inquinamento urbano.</i>	La finalità del decreto è di consentire il coordinamento delle azioni di rilevamento dell'inquinamento urbano.
D.M. del 12/11/92 <i>Criteri generali per la prevenzione dell'inquinamento atmosferico nelle grandi zone urbane e disposizioni per il miglioramento della qualità dell'aria.</i>	Il decreto ha lo scopo di dettare Criteri generali per la prevenzione dell'inquinamento atmosferico nelle grandi zone urbane, nonché disposizioni per il miglioramento della qualità dell'aria.
D.M. del 15/04/94 <i>Norme tecniche in materia di livelli e di stati di attenzione e di allarme per gli inquinanti atmosferici nelle aree urbane.</i>	Il decreto ha lo scopo di definire i livelli di attenzione e di allarme per gli inquinanti atmosferici nelle aree urbane.
D.M. n. 163 del 21/04/99 <i>Regolamento recante norme per l'individuazione dei criteri ambientali e sanitari in base ai quali i sindaci adottano le misure di limitazione della circolazione.</i>	Il decreto ha l'obiettivo di individuare i criteri ambientali e sanitari in base ai quali fissare le misure di limitazione della circolazione.
Decreto legislativo n. 351 del 4/08/99 <i>Attuazione della direttiva 96/62/CE in materia di valutazione e di gestione della qualità dell'aria ambiente.</i>	Il decreto definisce i principi per stabilire gli obiettivi per la qualità dell'aria ambiente al fine di evitare, prevenire o ridurre gli effetti dannosi per la salute umana e per l'ambiente nel suo complesso.
D.M. n. 60 del 2/04/02 <i>Recepimento della direttiva 1999/30/CE del Consiglio del 22 aprile 1999 concernente i valori limite di qualità dell'aria ambiente per il biossido di zolfo, il biossido di azoto, gli ossidi di azoto, le particelle e il piombo e della direttiva 2000/69/CE relativa ai valori limite di qualità dell'aria ambiente per il benzene ed il monossido di carbonio.</i>	Il decreto del Ministero dell'Ambiente e della tutela del territorio recepisce la direttiva 1999/30/CE.
D.M. n. 261 del 11/10/02 <i>Regolamento recante le direttive tecniche per la valutazione preliminare della qualità dell'aria ambiente, criteri per l'elaborazione del piano e dei programmi di cui agli articoli 8 e 9 del decreto legislativo 4 agosto 1999, n. 351.</i>	Il DM ha l'obiettivo di dare attuazione al decreto legislativo n. 351, stabilendo criteri per l'elaborazione del piano e dei programmi per la valutazione della qualità dell'aria ambiente.
Decreto Legislativo n. 216 del 4/04/06 <i>Attuazione delle direttive 2003/87 e 2004/101/CE in materia di scambio di quote di emissioni dei gas a effetto serra nella Comunità, con riferimento ai meccanismi di progetto del Protocollo di Kyoto.</i>	Il decreto reca le disposizioni per il recepimento nell'ordinamento nazionale della direttiva 2003/87/CEE del Parlamento europeo e del Consiglio, del 13 ottobre 2003, che istituisce un sistema per lo scambio di quote di emissioni dei gas ad effetto serra nella comunità e che modifica la direttiva 96/61/CE del Consiglio e della direttiva 2004/101/CE del Parlamento europeo e del Consiglio, del 27 ottobre 2004, recante modifica della direttiva 2003/87/CE che istituisce un sistema per lo scambio di quote di emissioni dei gas a effetto serra nella Comunità, riguardo ai meccanismi di progetto del Protocollo di Kyoto ratificato con legge 1° giugno 2002, n.120.

NORMATIVA EUROPEA: PIANIFICAZIONE TERRITORIALE

Atto normativo	Obiettivi
Comunicazione COM(2001)31 del 24 01/01 <i>Sesto programma di azione per l'ambiente della Comunità europea "Ambiente 2010: il nostro futuro, la nostra scelta"</i> Decisione 1600/2002/CE del 22 luglio 2002 <i>che istituisce il sesto programma comunitario di azione in materia di ambiente</i>	Il programma d'azione prevede l'adozione di sette strategie tematiche relative a inquinamento atmosferico, ambiente marino, uso sostenibile delle risorse, prevenzione e riciclaggio dei rifiuti, uso sostenibile dei pesticidi, protezione del suolo e ambiente urbano.
Comunicazione della Commissione COM(2004)60 dell'11/02/04 <i>Verso una strategia tematica sull'ambiente urbano</i> Comunicazione della Commissione COM(2005) 0718 del 11/01/2006 <i>relativa alla Strategia tematica sull'ambiente urbano</i>	La strategia persegue l'obiettivo di definire soluzioni comuni per le città europee alle problematiche in materia di ambiente. In particolare definisce quattro priorità strategiche: <ul style="list-style-type: none"> • gestione urbana sostenibile • trasporti urbani sostenibili • edilizia sostenibile • progettazione urbana sostenibile

NORMATIVA NAZIONALE: PIANIFICAZIONE TERRITORIALE

Atto normativo	Obiettivi
Legge n.1150 del 17 agosto 1942 <i>Legge urbanistica</i>	L'art.5 della Legge introduce il piano territoriale di coordinamento allo scopo di orientare o coordinare l'attività urbanistica da svolgere in determinate parti del territorio nazionale.
Decreto Legislativo 18 agosto 2000, n. 267 <i>Testo unico delle leggi sull'ordinamento degli enti locali a norma dell'articolo 31 della legge 3 agosto 1999, n. 265</i>	L'art.20 della norma stabilisce che la Provincia, inoltre, ferme restando le competenze dei comuni ed in attuazione della legislazione e dei programmi regionali, predispone ed adotta il piano territoriale di coordinamento che determina gli indirizzi generali di assetto del territorio e, in particolare, indica: <ol style="list-style-type: none"> a) le diverse destinazioni del territorio in relazione alla prevalente vocazione delle sue parti; b) la localizzazione di massima delle maggiori infrastrutture e delle principali linee di comunicazione; c) le linee di intervento per la sistemazione idrica, idrogeologica ed idraulico-forestale ed in genere per il consolidamento del suolo e la regimazione delle acque; d) le aree nelle quali sia opportuno istituire parchi o riserve naturali.

NORMATIVA REGIONALE: PIANIFICAZIONE TERRITORIALE

Atto normativo	Obiettivi
Legge Regionale n. 16 del 13 agosto 1998 <i>Assetto dei Consorzi per le Aree di Sviluppo Industriale</i>	La legge disciplina l'assetto, le funzioni, la gestione dei Consorzi per le Aree ed i Nuclei di Sviluppo Industriale della regione Campania.
Legge Regionale n. 16 del 22 dicembre 2004 <i>"Norme sul Governo del Territorio"</i>	La legge individua gli obiettivi della pianificazione territoriale e urbanistica regionale. Gli obiettivi specifici che rivestono particolare rilevanza in relazione all'ambiente urbano sono la promozione dell'uso razionale e dello sviluppo ordinato del territorio urbano ed extraurbano mediante il minimo consumo di suolo e la salvaguardia della sicurezza degli insediamenti umani dai fattori di rischio idrogeologico, sismico e vulcanico.
Delibera di G.R. n.834 dell'11 maggio 2007 <i>Norme tecniche e direttive riguardanti gli elaborati da allegare agli strumenti di pianificazione territoriale ed</i>	

urbanistica, generale ed attuativa, come previsto dagli artt. 6 e 30 della legge regionale n. 16 del 22 dicembre 2004 "Norme sul governo del territorio"	
Legge Regionale n.13 del 13 ottobre 2008 "Piano Territoriale Regionale (PTR)"	Il PTR rappresenta il quadro di riferimento unitario per tutti i livelli della pianificazione territoriale regionale ed è assunto quale documento di base per la territorializzazione della programmazione socioeconomica regionale nonché per le linee strategiche economiche adottate dal Documento Strategico Regionale (DSR) e dagli altri documenti di programmazione dei fondi comunitari. Il PTR e gli strumenti di pianificazione territoriale ed urbanistica attuano sull'intero territorio regionale i principi della Convenzione europea del paesaggio ratificata con legge 9 gennaio 2006, n.14.

NORMATIVA NAZIONALE: MOBILITA'

Atto normativo	Obiettivi
Legge n. 122 del 24/03/89 <i>Disposizioni in materia di parcheggi, programma triennale per le aree urbane maggiormente popolate</i>	La legge ha costituito un fondo per gli investimenti nel settore dei parcheggi, le opere di viabilità e di accesso.
Legge n. 208 del 28/06/91 <i>Interventi per la realizzazione di itinerari ciclabili e pedonali nelle aree urbane.</i>	La legge ha costituito un fondo per gli investimenti diretti alla realizzazione di itinerari ciclabili e/o pedonali.
Legge n. 211 del 26/03/92 <i>Interventi nel settore dei sistemi del trasporto di massa.</i>	La finalità della legge consiste nello sviluppo dei sistemi di trasporto pubblico nelle aree urbane attraverso l'installazione di sistemi di trasporto rapido di massa a guida vincolata in sede propria e di tranvie veloci, a contenuto tecnologico innovativo atti a migliorare in tali aree la mobilità e le condizioni ambientali.
Decreto Legislativo n. 285 del 30/04/92 <i>Nuovo Codice della strada</i>	Il decreto istituisce Piani Urbani del Traffico al fine di integrare altri strumenti pianificatori comunali, per i comuni con popolazione superiore ai 30.000 abitanti.
D.M. del 27/03/98 <i>Mobilità sostenibile nelle aree urbane</i>	Il decreto stabilisce l'obbligo in capo alle regioni del risanamento e la tutela della qualità dell'aria attraverso azioni per la mobilità sostenibile nelle aree urbane.

NORMATIVA REGIONALE: MOBILITA'

Atto normativo	Obiettivi
Legge Regionale n. 3 del 28/03/02 <i>Riforma del Trasporto Pubblico Locale e sistemi di Mobilità della Regione Campania.</i>	La legge introduce cambiamenti nella gestione del trasporto pubblico. Dal precedente sistema di concessioni, si passa ad un sistema basato su consorzi a livello provinciale. Lo scopo di razionalizzare l'offerta del trasporto pubblico su gomma, si persegue attraverso due obiettivi: collegare le zone non servite dal trasporto su ferro e costituire un servizio di adduzione alle linee ferroviarie.
Delibera Giunta Regionale n.1282 del 05/04/02 <i>Primo programma degli interventi infrastrutturali</i>	La legge definisce un programma di interventi infrastrutturali ritenuti necessari per garantire l'accessibilità per persone e merci all'intero territorio regionale; la sostenibilità del trasporto con riduzione di consumi energetici e di emissioni inquinanti; la riduzione dei costi del trasporto privato e pubblico; la garanzia di qualità dei servizi del trasporto collettivo; la garanzia di adeguati standard di sicurezza; la garanzia di accessibilità ai servizi da parte di fasce sociali deboli e persone con ridotta capacità motoria.

NORMATIVA NAZIONALE: VERDE URBANO

Atto normativo	Obiettivi
Decreto Interministeriale n.1444 del 02/04/68 <i>Limiti inderogabili di densità edilizia, di altezza, di distanza fra i fabbricati e rapporti massimi tra gli spazi destinati agli insediamenti residenziali e produttivi e spazi pubblici o riservati alle attività collettive, al verde pubblico o a parcheggi, da osservare ai fini della formazione dei nuovi strumenti urbanistici o della revisione di quelli esistenti, ai sensi dell'art. 17 della legge 6 agosto 1967, n.765.</i>	La legge stabilisce la dotazioni degli standard urbanistici di verde pubblico, per il gioco e lo sport il con un valore minimo di 9 m ² /abitante.

NORMATIVA REGIONALE: VERDE URBANO

Atto normativo	Obiettivi
Legge Regionale n. 14 del 20/03/82 <i>Indirizzi programmatici e direttive fondamentali relative all'esercizio delle funzioni delegate in materia di urbanistica.</i>	La Legge Regionale stabilisce diversi valori minimi di verde pubblico pro capite che a seconda della localizzazione e dell'uso va dai 10 m ² /ab. ai 18 m ² /ab.

NORMATIVA EUROPEA: AMIANTO

Atto normativo	Obiettivi
Direttiva 87/217/CEE del 19/03/87 <i>concernente la prevenzione e la riduzione dell'inquinamento dell'ambiente causato dall'amianto.</i>	La direttiva mira a stabilire misure e disposizioni al fine di ridurre e prevenire l'inquinamento causato dall'amianto nell'interesse della tutela della salute umana e dell'ambiente.
Direttiva 2003/18/CE n. 18 del 27/03/2003 <i>sulla protezione dei lavoratori contro i rischi connessi con un'esposizione all'amianto durante il lavoro.</i>	La direttiva ha l'obiettivo di proteggere i lavoratori contro i rischi connessi con un'esposizione all'amianto durante il lavoro.

NORMATIVA NAZIONALE: AMIANTO

Atto normativo	Obiettivi
Legge n. 257 del 27/03/92 <i>Norme relative alla cessazione dell'impiego dell'amianto.</i>	Questa è legge fondamentale relativa alla cessazione dell'uso dell'amianto. Essa detta norme su: il divieto di estrazione, importazione, lavorazione, utilizzazione, commercializzazione, trattamento e smaltimento, nel territorio nazionale, nonché l'esportazione dell'amianto e dei prodotti che lo contengono. Inoltre detta norme per la dismissione dalla produzione e dal commercio, per la cessazione dell'estrazione, dell'importazione, dell'esportazione e dell'utilizzazione dell'amianto e dei prodotti che lo contengono, per la realizzazione di misure di decontaminazione e di bonifica delle aree interessate dall'inquinamento da amianto, per la ricerca finalizzata alla individuazione di materiali sostitutivi e alla riconversione produttiva e per il controllo sull'inquinamento da amianto.
Decreto Legislativo n. 114 del 17/03/95	Il decreto dà attuazione direttiva 87/217/CEE con le finalità di prevenzione e riduzione

<i>Attuazione della direttiva 87/217/CEE in materia di prevenzione e riduzione dell'inquinamento dell'ambiente causato dall'amianto.</i>	dell'inquinamento dell'ambiente causato dall'amianto.
Decreto Legislativo n. 257 del 25/07/06 <i>Attuazione della direttiva 2003/18/CE relativa alla protezione dei lavoratori dai rischi derivanti dall'esposizione all'amianto durante il lavoro.</i>	Il decreto da attuazione alla direttiva 2003/18/CE con l'obiettivo di proteggere i lavoratori contro i rischi connessi con un'esposizione all'amianto durante il lavoro.

NORMATIVA REGIONALE: AMIANTO

Atto normativo	Obiettivi
Delibera Giunta Regionale n.1078 del 14/03/97 <i>Linee guida per la redazione del Piano Regionale di protezione dell'ambiente, di decontaminazione, di smaltimento e di bonifica ai fini della difesa dei pericoli derivanti dall'amianto</i>	La delibera si pone l'obiettivo di definire linee guida per la difesa dai pericoli derivanti dall'amianto.
Delibera Giunta Regionale n.7875 del 29/10/98 <i>Adempimenti previsti dalla delibera di Giunta Regionale n. 1078 del 14 marzo 1997 – Costituzione U.O.R.A. (Unità Operativa Regionale Amianto).</i>	La delibera ha costituito l' Unità Operativa Regionale Amianto (UORA) con l'obiettivo di redigere il Piano Regionale Amianto ai sensi dell'art. 10 della legge n. 257 del 27/03/92
Delibera Giunta Regionale n. 64 del 10/10/01 <i>Piano Regionale di protezione dell'ambiente, di decontaminazione, smaltimento e di bonifica ai fini della difesa dai pericoli derivanti dall'amianto (adozione).</i>	Il Piano ha l'obiettivo di definire le modalità per la protezione, decontaminazione, smaltimento e bonifica dell'ambiente dai pericoli derivanti dall'amianto



**PIANO TERRITORIALE DI COORDINAMENTO
DELLA PROVINCIA DI SALERNO**



provinciadisalerno

SETTORE URBANISTICA E GOVERNO DEL TERRITORIO
Servizio Pianificazione Territoriale e Cartografico

Via Roma, 258 - Palazzo Luciani
84121 Salerno
tel/fax 089 229444
ptcp@postecert.it

www.provincia.salerno.it

